



01 | 2010

# STATISTISCHE BERICHTE



Bevölkerung der Gemeinden  
am 30. Juni 2009



# Inhalt

	<b>Seite</b>
<b>Vorbemerkungen</b> .....	4
<b>Karte</b>	
Kreisfreie Städte und Landkreise in Rheinland-Pfalz nach Bevölkerungsgrößenklassen am 30.6.2009 .....	5
<b>Grafik</b>	
Gemeinden und Bevölkerung in Gemeinden nach Größenklassen am 30.6.2009 .....	9
<b>Tabellen</b>	
1. Fläche am 31.12.2008 und Bevölkerungsentwicklung in den Verwaltungsbezirken vom 1.1.2009 bis 30.6.2009 .....	6
2. Gemeinden mit 5 000 und mehr Einwohnern am 30.6.2009 .....	7
3. Gemeinden in den Landkreisen nach Größenklassen am 30.6.2009 .....	8
4. Gemeinden und Bevölkerung in Gemeinden nach Größenklassen am 30.6.2009 .....	8
5. Bevölkerung der verbandsfreien Gemeinden und der Verbandsgemeinden nach Landkreisen am 30.6.2009 .....	10
6. Bevölkerung und Bevölkerungsbewegung nach Landkreisen, Verbandsgemeinden und Gemeinden am 30.6.2009 .....	12
Kreisfreie Stadt Koblenz .....	12
Landkreis Ahrweiler .....	12
Landkreis Altenkirchen (Ww.) .....	13
Landkreis Bad Kreuznach .....	15
Landkreis Birkenfeld .....	18
Landkreis Cochem-Zell .....	19
Landkreis Mayen-Koblenz .....	21
Landkreis Neuwied .....	23
Rhein-Hunsrück-Kreis .....	24
Rhein-Lahn-Kreis .....	27
Westerwaldkreis .....	29
Kreisfreie Stadt Trier .....	33
Landkreis Bernkastel-Wittlich .....	33
Eifelkreis Bitburg-Prüm .....	35
Landkreis Vulkaneifel .....	39
Landkreis Trier-Saarburg .....	41
Kreisfreie Stadt Frankenthal (Pfalz) .....	43
Kreisfreie Stadt Kaiserslautern .....	43
Kreisfreie Stadt Landau in der Pfalz .....	43
Kreisfreie Stadt Ludwigshafen am Rhein .....	43
Kreisfreie Stadt Mainz .....	43
Kreisfreie Stadt Neustadt an der Weinstraße .....	43
Kreisfreie Stadt Pirmasens .....	43
Kreisfreie Stadt Speyer .....	43
Kreisfreie Stadt Worms .....	43
Kreisfreie Stadt Zweibrücken .....	43
Landkreis Alzey-Worms .....	43
Landkreis Bad Dürkheim .....	45
Donnersbergkreis .....	46
Landkreis Germersheim .....	47
Landkreis Kaiserslautern .....	48
Landkreis Kusel .....	49
Landkreis Südliche Weinstraße .....	51
Rhein-Pfalz-Kreis .....	53
Landkreis Mainz-Bingen .....	53
Landkreis Südwestpfalz .....	55

## Vorbemerkungen

Der vorliegende Bericht enthält den auf der Basis der Volkszählung vom 25. Mai 1987 fortgeschriebenen Bevölkerungsstand der Gemeinden, Verbandsgemeinden, Landkreise und des Landes. Auch die für die Bevölkerungsfortschreibung zugrunde liegenden Ergebnisse der natürlichen Bevölkerungsbewegung (Geburten und Sterbefälle) und der räumlichen Bevölkerungsbewegung (Zu- und Fortzüge) sind ausgewiesen. Hierbei ist zu beachten, dass in der Bevölkerungsfortschreibung seit Ende 2004 so genannte bestandsrelevante Korrekturen verarbeitet werden.

Für die hiervon betroffenen Gemeinden bzw. Landkreise kann der fortgeschriebene Bevölkerungsstand deshalb nicht mehr ausschließlich auf der Grundlage der natürlichen und räumlichen Bevölkerungsbewegung ermittelt werden.

Der Feststellung der Einwohnerzahlen liegt der Begriff der Bevölkerung am Ort der alleinigen bzw. Hauptwohnung nach § 12 Abs. 2 des Melderechtsrahmengesetzes in der Fassung der Bekanntmachung vom 19. April 2002 (BGBl. I S. 1342) zugrunde, zuletzt geändert durch Artikel 3 des Gesetzes vom 18. Juni 2009 (BGBl. I S. 1346). Danach ist die Hauptwohnung die vorwiegend benutzte Wohnung des Einwohners. Hauptwohnung eines verheirateten Einwohners, der nicht dauernd getrennt von seiner Familie lebt, ist die vorwiegend benutzte Wohnung der Familie. In Zweifelsfällen ist die vorwiegend benutzte Wohnung dort, wo der Schwerpunkt der Lebensbeziehungen des Einwohners liegt.

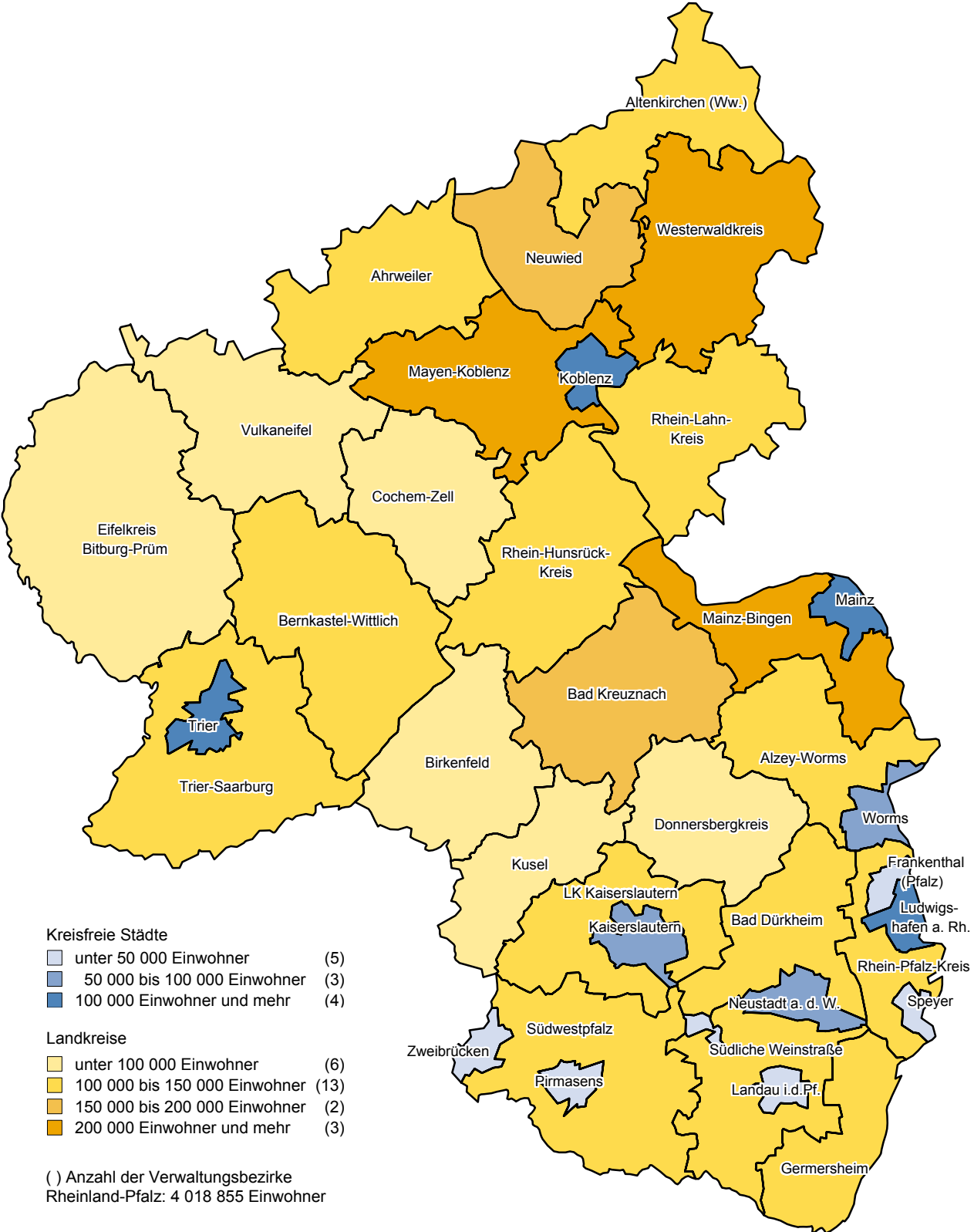
Zur Bevölkerung zählen auch die im Bundesgebiet gemeldeten Ausländer (einschließlich Staatenlose).

Nicht zur Bevölkerung gehören hingegen die Angehörigen der ausländischen Stationierungstreitkräfte sowie der ausländischen diplomatischen und konsularischen Vertretungen mit ihren Familienangehörigen.

### Zeichenerklärung

0	weniger als die Hälfte von 1 in der letzten besetzten Stelle, jedoch mehr als nichts
-	nichts vorhanden (genau Null)
...	Angabe fällt später an
.	Zahlenwert unbekannt oder geheim zu halten
x	Tabellenfach gesperrt, weil Aussage nicht sinnvoll
p	vorläufige Zahl
krfr. St.	kreisfreie Stadt
gr. kr. St.	große kreisangehörige Stadt
St.	Stadt

Kreisfreie Städte und Landkreise in Rheinland-Pfalz nach Bevölkerungsgrößenklassen am 30. 6. 2009



## 1. Fläche am 31.12.2008 und Bevölkerungsentwicklung in den Verwaltungsbezirken vom 1.1. - 30.6.2009

Verwaltungsbezirk	Fläche <sup>1)</sup> am 31.12.2008	Bevölkerung am 31.12.2008	Überschuss der Geborenen bzw. Gestorbe- nen (-)	Wande- rungs- saldo	Bevölke- rungs- zu- bzw. -abnahme (-)	Bevölkerung am 30.6.2009		
	km <sup>2</sup>					im 1. Halbjahr 2009		insgesamt
Kreisfreie Stadt								
Koblenz	105,04	106 293	- 232	112	- 116	106 177	50 969	55 208
Landkreise								
Ahrweiler	787,01	128 509	- 386	171	- 210	128 299	62 707	65 592
Altenkirchen (Ww.)	641,99	133 785	- 371	- 164	- 526	133 259	65 764	67 495
Bad Kreuznach	863,71	156 660	- 387	- 97	- 481	156 179	76 323	79 856
Bad Kreuznach, gr. kr. St.	46,10	43 730	- 129	- 102	- 230	43 500	20 603	22 897
Birkenfeld	776,62	85 217	- 319	- 251	- 569	84 648	41 693	42 955
Idar-Oberstein, gr. kr. St.	91,57	31 082	- 115	- 24	- 139	30 943	15 078	15 865
Cochem-Zell	719,99	64 489	- 255	- 81	- 336	64 153	31 874	32 279
Mayen-Koblenz	817,28	212 102	- 460	- 389	- 848	211 254	103 656	107 598
Andernach, gr. kr. St.	53,23	29 585	- 74	23	- 50	29 535	14 414	15 121
Mayen, gr. kr. St.	58,13	18 961	- 74	- 63	- 137	18 824	9 196	9 628
Neuwied	626,83	182 537	- 441	- 21	- 462	182 075	89 093	92 982
Neuwied, gr. kr. St.	86,50	64 885	- 205	134	- 71	64 814	31 454	33 360
Rhein-Hunsrück-Kreis	963,23	103 609	- 221	- 78	- 289	103 320	50 849	52 471
Rhein-Lahn-Kreis	782,46	125 477	- 395	- 168	- 560	124 917	61 477	63 440
Lahnstein, gr. kr. St.	37,60	18 056	- 71	9	- 62	17 994	8 711	9 283
Westerwaldkreis	988,77	200 779	- 358	- 382	- 737	200 042	99 012	101 030
Kreisfreie Stadt								
Trier	117,13	104 640	- 135	- 250	- 382	104 258	49 455	54 803
Landkreise								
Bernkastel-Wittlich	1 177,73	112 452	- 280	- 78	- 357	112 095	55 432	56 663
Eifelkreis Bitburg-Prüm	1 626,10	94 828	- 173	- 103	- 267	94 561	46 997	47 564
Vulkaneifel	911,00	62 201	- 218	13	- 204	61 997	30 677	31 320
Trier-Saarburg	1 091,26	141 201	- 257	325	68	141 269	69 703	71 566
Kreisfreie Städte								
Frankenthal (Pfalz)	43,76	46 948	- 98	- 6	- 104	46 844	22 957	23 887
Kaiserslautern	139,72	97 436	- 250	1 604	1 354	98 790	49 656	49 134
Landau in der Pfalz	82,96	43 008	- 50	50	1	43 009	20 584	22 425
Ludwigshafen am Rhein	77,55	163 467	- 87	1	- 87	163 380	81 528	81 852
Mainz	97,74	197 623	- 52	- 323	- 365	197 258	95 071	102 187
Neustadt an der Weinstraße	117,10	53 658	- 119	75	- 45	53 613	25 817	27 796
Pirmasens	61,37	41 358	- 190	- 99	- 289	41 069	19 931	21 138
Speyer	42,59	49 930	- 127	57	- 69	49 861	23 984	25 877
Worms	108,73	82 040	- 179	39	- 138	81 902	40 099	41 803
Zweibrücken	70,65	34 525	- 108	- 69	- 177	34 348	16 908	17 440
Landkreise								
Alzey-Worms	588,13	125 244	- 151	- 219	- 370	124 874	61 737	63 137
Bad Dürkheim	594,82	133 576	- 370	166	- 200	133 376	65 402	67 974
Donnersbergkreis	645,43	77 350	- 213	- 270	- 481	76 869	38 087	38 782
Germersheim	463,26	125 603	- 138	- 376	- 511	125 092	61 731	63 361
Kaiserslautern	639,86	107 192	- 233	- 415	- 645	106 547	52 421	54 126
Kusel	573,38	73 987	- 245	- 101	- 346	73 641	36 460	37 181
Südliche Weinstraße	639,85	109 625	- 250	40	- 208	109 417	54 003	55 414
Rhein-Pfalz-Kreis	304,94	149 084	- 322	315	- 3	149 081	73 060	76 021
Mainz-Bingen	605,76	201 410	- 195	139	- 56	201 354	98 681	102 673
Bingen am Rhein, gr. kr. St.	37,73	24 398	- 31	- 158	- 189	24 209	11 730	12 479
Ingelheim am Rhein, gr. kr. St.	49,87	24 159	- 25	34	9	24 168	11 810	12 358
Südwestpfalz	953,67	100 508	- 272	- 212	- 481	100 027	49 656	50 371
Rheinland-Pfalz	19 853,60	4 028 351	-8 537	-1 045	-9 496	4 018 855	1 973 454	2 045 401
Kreisfreie Städte	1 064,35	1 020 926	-1 627	1 191	- 417	1 020 509	496 959	523 550
Landkreise	18 783,06	3 007 425	-6 910	-2 236	-9 079	2 998 346	1 476 495	1 521 851

1) Landessumme einschließlich des gemeinschaftlichen deutsch-luxemburgischen Hoheitsgebietes.

## 2. Gemeinden mit 5 000 und mehr Einwohnern am 30.6.2009

Ge- meinde- schlüssel	Gemeinde	Be- völkerung	Ge- meinde- schlüssel	Gemeinde	Be- völkerung
5 000 bis unter 10 000 Einwohner					
14310081	Wirges, St.	5 069	33404013	Kandel, St.	8 395
33507035	Otterberg, St.	5 180	33900009	Budenheim	8 477
14003064	Kastellaun, St.	5 187	33401001	Bellheim	8 499
13702086	Ochtendung	5 203	33505022	Landstuhl, Sickingenstadt, St.	8 601
33902039	Nackenheim	5 204	13704069	Mendig, St.	8 626
23206296	Prüm, St.	5 263	13207063	Kirchen (Sieg), St.	8 853
33606102	Waldmohr	5 280	13103006	Bad Breisig, St.	8 875
33805026	Waldsee	5 338	33906042	Nieder-Olm, St.	8 925
33305502	Rockenhausen, St.	5 426	14101006	Bad Ems, St.	9 211
33402008	Hagenbach, St.	5 429	33800023	Römerberg	9 245
33405017	Lingenfeld	5 448	14303032	Höhr-Grenzhausen, St.	9 363
14309308	Westerburg, St.	5 576	33302019	Eisenberg (Pfalz), St.	9 500
14301206	Bad Marienberg (Ww.), St.	5 675	10 000 bis unter 20 000 Einwohner		
23501045	Hermeskeil, St.	5 680	33800004	Bobenheim-Roxheim	10 036
14302229	Hachenburg, St.	5 712	13202006	Betzdorf, St.	10 179
33605092	Schönenberg-Kübelberg	5 715	33704038	Herxheim bei Landau/Pfalz	10 470
13802004	Bad Hönningen, St.	5 749	33800005	Böhl-Iggelheim	10 525
33802007	Dudenhofen	5 775	14103029	Diez, St.	10 737
13701088	Plaidt	5 831	13708216	Mülheim-Kärlich, St.	10 769
13804041	Linz am Rhein, St.	5 862	33800017	Limburgerhof	10 825
13803012	Dierdorf, St.	5 877	23100502	Morbach	10 874
23107124	Traben-Trarbach, St.	5 950	13100090	Grafenschaft	10 966
13201501	Altenkirchen (Ww.), St.	6 075	14304048	Montabaur, St.	12 470
13207072	Mudersbach	6 204	33800019	Mutterstadt	12 681
33707061	Offenbach an der Queich	6 216	23200018	Bitburg, St.	12 801
33800016	Lambsheim	6 338	33200024	Grünstadt, St.	13 142
23505118	Saarburg, St.	6 348	14000501	Boppard, St.	15 909
13801044	Neustadt (Wied)	6 427	13100070	Remagen, St.	16 089
33903019	Gau-Algesheim, St.	6 434	13700203	Bendorf, St.	17 178
13307501	Bad Sobernheim, St.	6 490	33400501	Wörth am Rhein, St.	17 332
23506125	Schweich, St.	6 569	13100077	Sinzig, St.	17 524
13702089	Polch, St.	6 569	23100134	Wittlich, St.	17 850
33703020	Edenkoben, St.	6 619	23503068	Konz, St.	17 852
23101008	Bernkastel-Kues, St.	6 631	33100003	Alzey, St.	17 860
13402010	Birkenfeld, St.	6 777	14100075	Lahnstein, gr. kr. St.	17 994
33701501	Anweiler am Trifels, St.	6 909	33200002	Bad Dürkheim, St.	18 778
13200050	Herdorf, St.	6 979	13700068	Mayen, gr. kr. St.	18 824
33403012	Jockgrim	6 981	33800025	Schifferstadt, St.	19 452
33801006	Dannstadt-Schauernheim	7 009	20 000 bis unter 50 000 Einwohner		
33804018	Maxdorf	7 020	33200025	Hafßloch	20 529
33907049	Oppenheim, St.	7 033	33400007	Germersheim, St.	20 641
33502004	Enkenbach-Alsenborn	7 033	33900030	Ingelheim a. Rh., gr. kr. St.	24 168
13801003	Asbach	7 033	33900005	Bingen am Rhein, gr. kr. St.	24 209
33902006	Bodenheim	7 091	13100007	Bad Neuenahr-Ahrweiler, St.	27 486
33800020	Neuhofen	7 141	13700003	Andernach, gr. kr. St.	29 535
33106058	Saulheim	7 141	13400045	Idar-Oberstein, gr. kr. St.	30 943
33905027	Heidesheim am Rhein	7 204	32000000	Zweibrücken, krfr. St.	34 348
34004038	Rodalben, St.	7 259	31700000	Pirmasens, krfr. St.	41 069
33501003	Bruchmühlbach-Miesau	7 391	31300000	Landau in der Pfalz, krfr. St.	43 009
14305062	Ransbach-Baumbach, St.	7 392	13300006	Bad Kreuznach, gr. kr. St.	43 500
23302026	Gerolstein, St.	7 478	31100000	Frankenthal (Pfalz), krfr. St.	46 844
33508038	Ramstein-Miesenbach, St.	7 545	31800000	Speyer, krfr. St.	49 861
33106073	Wörrstadt, St.	7 591	50 000 bis unter 100 000 Einwohner		
14007144	Simmern/Hunsrück, St.	7 727	31600000	Neustadt a. d. W., krfr. St.	53 613
33702005	Bad Bergzabern, St.	7 729	13800045	Neuwied, gr. kr. St.	64 814
33800001	Altrip	7 742	31900000	Worms, krfr. St.	81 902
13708228	Weißenthurm, St.	7 768	31200000	Kaiserslautern, krfr. St.	98 790
33304039	Kirchheimbolanden, St.	7 814	100 000 und mehr Einwohner		
33907043	Nierstein	7 831	21100000	Trier, krfr. St.	104 258
33406025	Rülzheim	7 835	11100000	Koblenz, krfr. St.	106 177
13208117	Wissen, St.	8 224	31400000	Ludwigshafen a. Rh., krfr. St.	163 380
33100055	Osthofen, St.	8 229	31500000	Mainz, krfr. St.	197 258
23301501	Daun, St.	8 301			
13707226	Vallendar, St.	8 305			
13300052	Kirn, St.	8 371			

### 3. Gemeinden in den Landkreisen nach Größenklassen am 30.6.2009

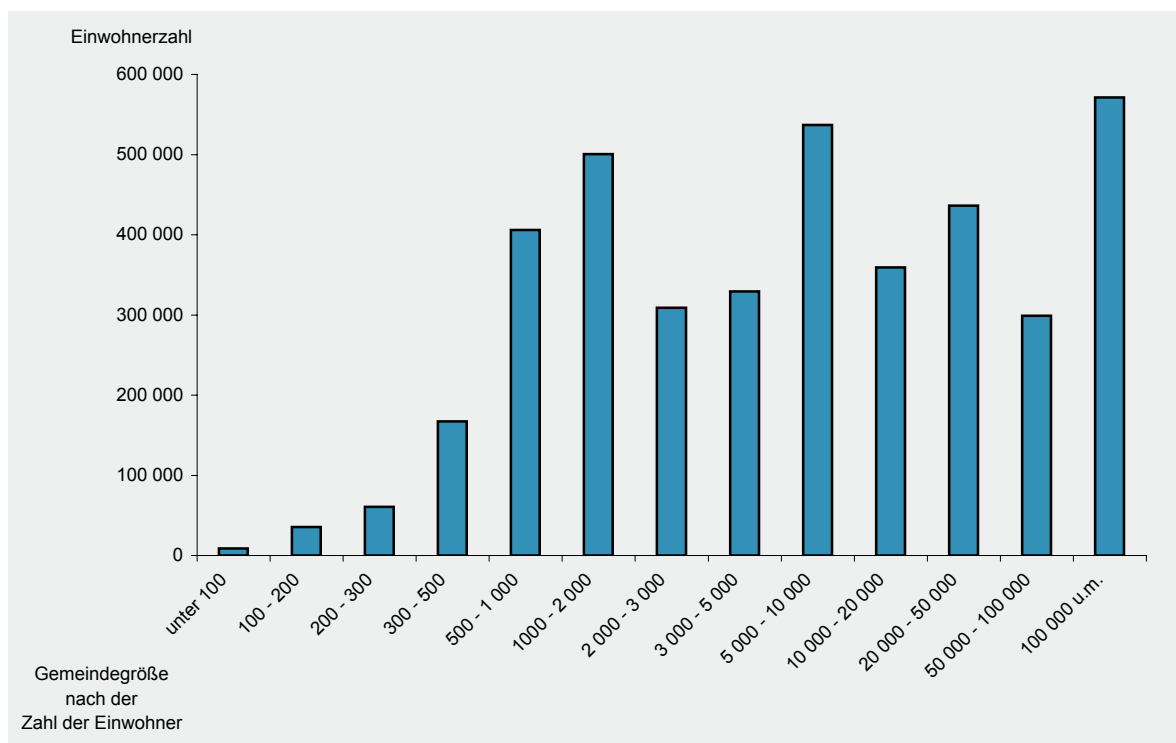
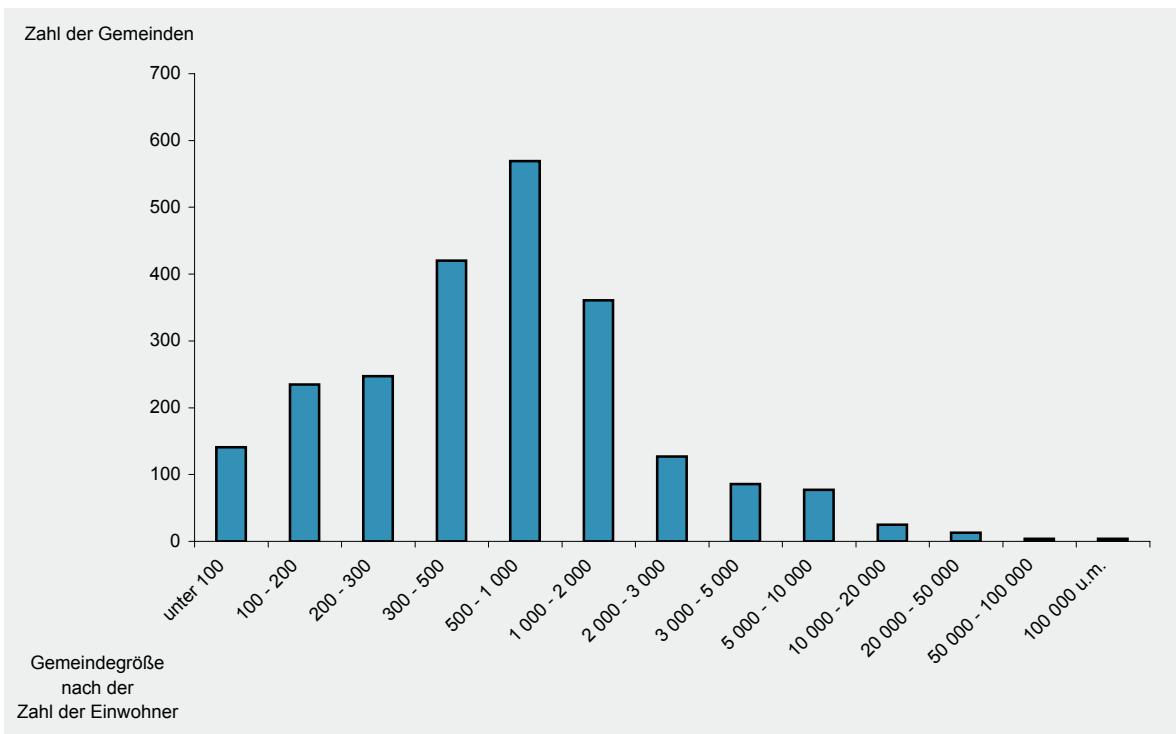
Landkreis	Verbandsfreie Gemeinden	Verbandsgemeinden	Ortsgemeinden	Verbandsfreie Gemeinden und Ortsgemeinden von ... bis unter ... Einwohner						
				unter 300	300 - 500	500 - 1 000	1 000 - 3 000	3 000 - 5 000	5 000 - 10 000	10 000 und mehr
Ahrweiler	4	4	70	24	11	19	14	1	1	4
Altenkirchen (Ww.)	1	8	118	33	20	32	25	3	5	1
Bad Kreuznach	2	8	117	33	23	27	30	3	2	1
Birkenfeld	1	4	95	34	33	21	5	1	1	1
Cochem-Zell	-	5	91	28	22	26	12	4	-	-
Mayen-Koblenz	3	8	84	12	15	17	26	7	6	4
Neuwied	1	8	61	2	6	17	24	7	5	1
Rhein-Hunsrück-Kreis	1	6	133	58	34	24	11	4	2	1
Rhein-Lahn-Kreis	1	8	136	41	42	25	23	3	1	2
Westerwaldkreis	-	10	192	28	34	78	43	2	6	1
Bernkastel-Wittlich	2	7	106	37	17	25	25	-	2	2
Eifelkreis Bitburg-Prüm	1	7	234	145	42	29	16	1	1	1
Vulkaneifel	-	5	109	59	19	18	10	1	2	-
Trier-Saarburg	-	7	103	16	13	29	40	1	3	1
Alzey-Worms	2	6	67	1	10	23	26	5	3	1
Bad Dürkheim	3	6	45	-	4	11	22	8	-	3
Donnersbergkreis	-	6	81	25	14	25	12	2	3	-
Germersheim	2	6	29	1	-	2	18	2	6	2
Kaiserslautern	-	9	50	2	5	10	21	7	5	-
Kusel	-	7	98	26	27	30	12	1	2	-
Südliche Weinstraße	-	7	75	5	10	33	20	2	4	1
Rhein-Pfalz-Kreis	9	5	16	-	-	1	6	5	8	5
Mainz-Bingen	3	8	63	1	2	21	22	10	8	2
Südwestpfalz	-	8	84	9	17	26	25	6	1	-
Rheinland-Pfalz	36	163	2 257	620	420	569	488	86	77	34

### 4. Gemeinden und Bevölkerung in Gemeinden nach Größenklassen am 30.6.2009

Gemeindegröße von ... bis unter ... Einwohner	Gemeinden	Bevölkerung		
		insgesamt	männlich	weiblich
unter 100	138	8 763	4 477	4 286
100 - 200	235	35 473	17 810	17 663
200 - 300	247	60 643	30 577	30 066
300 - 500	420	167 089	83 647	83 442
500 - 1 000	569	405 877	202 622	203 255
1 000 - 2 000	361	500 593	248 231	252 362
unter 2 000	1 970	1 178 438	587 364	591 074
2 000 - 3 000	127	309 006	152 347	156 659
3 000 - 5 000	86	329 158	161 508	167 650
5 000 - 10 000	77	536 802	262 350	274 452
10 000 - 20 000	25	359 117	174 894	184 223
20 000 - 50 000	13	436 142	210 942	225 200
50 000 - 100 000	4	299 119	147 026	152 093
100 000 und mehr	4	571 073	277 023	294 050
2 000 und mehr	336	2 840 417	1 386 090	1 454 327
Insgesamt	2 306	4 018 855	1 973 454	2 045 401



## Gemeinden und Bevölkerung in Gemeinden nach Größenklassen am 30.6.2009



## 5. Bevölkerung der verbandsfreien Gemeinden und der Verbandsgemeinden nach Landkreisen am 30.6.2009

Landkreis Verbandsfreie Gemeinde Verbandsgemeinde	Bevölkerung			Landkreis Verbandsfreie Gemeinde Verbandsgemeinde	Bevölkerung		
	ins- gesamt	männ- lich	weib- lich		ins- gesamt	männ- lich	weib- lich
<b>Landkreis Ahrweiler</b>	128 299	62 707	65 592	<b>Landkreis Neuwied</b>	182 075	89 093	92 982
Verbandsfreie Gemeinden				Verbandsfreie Gemeinde			
Bad Neuenahr-Ahrweiler, St.	27 486	12 739	14 747	Neuwied, gr. kr. St.	64 814	31 454	33 360
Remagen, St.	16 089	7 872	8 217	Verbandsgemeinden			
Sinzig, St.	17 524	8 518	9 006	Asbach	22 408	11 165	11 243
Grafenschaft	10 966	5 493	5 473	Bad Hönningen	11 815	5 767	6 048
Verbandsgemeinden				Dierdorf	11 015	5 462	5 553
Adenau	13 648	6 882	6 766	Linz am Rhein	18 479	8 947	9 532
Altenahr	11 296	5 677	5 619	Puderbach	14 800	7 368	7 432
Bad Breisig	13 006	6 353	6 653	Rengsdorf	16 433	8 078	8 355
Brohlthal	18 284	9 173	9 111	Unkel	12 958	6 302	6 656
				Waldbreitbach	9 353	4 550	4 803
<b>Landkreis Altenkirchen (Ww.)</b>	133 259	65 764	67 495	<b>Rhein-Hunsrück-Kreis</b>	103 320	50 849	52 471
Verbandsfreie Gemeinde				Verbandsfreie Gemeinde			
Herdorf, St.	6 979	3 449	3 530	Boppard, St.	15 909	7 620	8 289
Verbandsgemeinden				Verbandsgemeinden			
Altenkirchen (Ww.)	23 219	11 342	11 877	Emmelshausen	14 540	7 337	7 203
Betzdorf	15 736	7 692	8 044	Kastellaun	14 834	7 357	7 477
Daaden	11 724	5 859	5 865	Kirchberg (Hunsrück)	19 986	9 818	10 168
Flammersfeld	11 869	5 859	6 010	Rheinböllen	10 164	5 051	5 113
Gebhardshain	11 064	5 506	5 558	Sankt Goar-Oberwesel	9 405	4 570	4 835
Hamm (Sieg)	12 882	6 344	6 538	Simmern/Hunsrück	18 482	9 096	9 386
Kirchen (Sieg)	24 419	12 187	12 232				
Wissen	15 367	7 526	7 841	<b>Rhein-Lahn-Kreis</b>	124 917	61 477	63 440
<b>Landkreis Bad Kreuznach</b>	156 179	76 323	79 856	Verbandsfreie Gemeinde			
Verbandsfreie Gemeinden				Lahnstein, gr. kr. St.	17 994	8 711	9 283
Bad Kreuznach, gr. kr. St.	43 500	20 603	22 897	Verbandsgemeinden			
Kirn, St.	8 371	4 160	4 211	Bad Ems	16 726	8 018	8 708
Verbandsgemeinden				Braubach	7 644	3 732	3 912
Bad Kreuznach	8 997	4 462	4 535	Diez	25 318	12 590	12 728
Bad Münster a. Stein-Ebernburg	11 121	5 449	5 672	Hahnstätten	9 674	4 862	4 812
Kirn-Land	10 243	5 141	5 102	Katzenelnbogen	9 506	4 662	4 844
Langenlonsheim	13 394	6 658	6 736	Nassau	11 664	5 710	5 954
Meisenheim	8 081	3 973	4 108	Nastätten	16 610	8 317	8 293
Rüdesheim	25 097	12 355	12 742	Loreley	9 781	4 875	4 906
Bad Sobernheim	18 085	8 951	9 134	<b>Westerwaldkreis</b>	200 042	99 012	101 030
Stromberg	9 290	4 571	4 719	Verbandsgemeinden			
<b>Landkreis Birkenfeld</b>	84 648	41 693	42 955	Bad Marienberg (Ww.)	19 303	9 592	9 711
Verbandsfreie Gemeinde				Hachenburg	24 123	11 948	12 175
Idar-Oberstein, gr. kr. St.	30 943	15 078	15 865	Höhr-Grenzhausen	13 709	6 679	7 030
Verbandsgemeinden				Montabaur	38 667	19 042	19 625
Baumholder	9 861	4 779	5 082	Ransbach-Baumbach	14 686	7 246	7 440
Birkenfeld	19 874	9 968	9 906	Rennerod	16 813	8 451	8 362
Herrstein	16 398	8 109	8 289	Selters (Ww.)	16 642	8 369	8 273
Rhaunen	7 572	3 759	3 813	Wallmerod	14 694	7 321	7 373
				Westerburg	22 890	11 404	11 486
<b>Landkreis Cochem-Zell</b>	64 153	31 874	32 279	Wirges	18 515	8 960	9 555
Verbandsgemeinden				<b>Landkreis Bernkastel-Wittlich</b>	112 095	55 432	56 663
Cochem	15 353	7 675	7 678	Verbandsfreie Gemeinden			
Kaisersesch	12 784	6 353	6 431	Wittlich, St.	17 850	8 735	9 115
Ulmen	10 931	5 438	5 493	Morbach	10 874	5 482	5 392
Treis-Karden	8 815	4 366	4 449	Verbandsgemeinden			
Zell (Mosel)	16 270	8 042	8 228	Bernkastel-Kues	22 708	11 179	11 529
<b>Landkreis Mayen-Koblenz</b>	211 254	103 656	107 598	Kröv-Bausendorf	8 754	4 327	4 427
Verbandsfreie Gemeinden				Manderscheid	7 694	3 871	3 823
Andernach, gr. kr. St.	29 535	14 414	15 121	Neumagen-Dhron	5 723	2 842	2 881
Mayen, gr. kr. St.	18 824	9 196	9 628	Thalfang am Erbeskopf	7 330	3 650	3 680
Bendorf, St.	17 178	8 436	8 742	Traben-Trarbach	9 431	4 643	4 788
Verbandsgemeinden				Wittlich-Land	21 731	10 703	11 028
Pellenz	16 296	8 110	8 186	<b>Eifelkreis Bitburg-Prüm</b>	94 561	46 997	47 564
Maifeld	24 101	11 940	12 161	Verbandsfreie Gemeinde			
Vordereifel	16 913	8 519	8 394	Bitburg, St.	12 801	6 039	6 762
Mendig	13 483	6 656	6 827	Verbandsgemeinden			
Rhens	8 701	4 202	4 499	Arzfeld	9 737	4 898	4 839
Untermosel	18 336	8 879	9 457	Bitburg-Land	16 683	8 395	8 288
Vallendar	15 028	7 138	7 890	Irrel	8 706	4 337	4 369
Weißenthurm	32 859	16 166	16 693	Kyllburg	7 865	3 945	3 920
				Neuerburg	9 641	4 899	4 742
				Prüm	21 304	10 674	10 630
				Speicher	7 824	3 810	4 014

## 5. Bevölkerung der verbandsfreien Gemeinden und der Verbandsgemeinden nach Landkreisen am 30.6.2009

Landkreis Verbandsfreie Gemeinde Verbandsgemeinde	Bevölkerung			Landkreis Verbandsfreie Gemeinde Verbandsgemeinde	Bevölkerung		
	ins- gesamt	männ- lich	weib- lich		ins- gesamt	männ- lich	weib- lich
<b>Landkreis Vulkaneifel</b>	61 997	30 677	31 320	<b>Landkreis Kusel</b>	73 641	36 460	37 181
Verbandsgemeinden				Verbandsgemeinden			
Daun	23 388	11 543	11 845	Altenglan	10 243	5 086	5 157
Gerolstein	13 834	6 819	7 015	Glan-Münchweiler	9 662	4 807	4 855
Hillesheim	8 700	4 242	4 458	Kusel	13 405	6 531	6 874
Kelberg	7 304	3 730	3 574	Lauterecken	11 096	5 560	5 536
Obere Kyll	8 771	4 343	4 428	Schönenberg-Kübelberg	12 526	6 207	6 319
				Waldmohr	8 186	4 031	4 155
				Wolfstein	8 523	4 238	4 285
<b>Landkreis Trier-Saarburg</b>	141 269	69 703	71 566	<b>Landkreis Südliche Weinstraße</b>	109 417	54 003	55 414
Verbandsgemeinden				Verbandsgemeinden			
Hermeskeil	14 687	7 175	7 512	Annweiler am Trifels	16 851	8 271	8 580
Kell am See	9 536	4 795	4 741	Bad Bergzabern	24 232	11 956	12 276
Konz	31 052	15 275	15 777	Edenkoben	19 606	9 678	9 928
Ruwer	17 964	8 869	9 095	Herxheim	14 730	7 257	7 473
Saarburg	21 550	10 642	10 908	Landau-Land	13 882	6 911	6 971
Schweich an der Röm. Weinstr.	25 011	12 277	12 734	Maikammer	7 958	3 950	4 008
Trier-Land	21 469	10 670	10 799	Offenbach an der Queich	12 158	5 980	6 178
<b>Landkreis Alzey-Worms</b>	124 874	61 737	63 137	<b>Rhein-Pfalz-Kreis</b>	149 081	73 060	76 021
Verbandsfreie Gemeinden				Verbandsfreie Gemeinden			
Alzey, St.	17 860	8 657	9 203	Altrip	7 742	3 795	3 947
Osthofen, St.	8 229	4 008	4 221	Bobenheim-Roxheim	10 036	4 914	5 122
Verbandsgemeinden				Böhl-Iggelheim	10 525	5 164	5 361
Alzey-Land	24 306	12 124	12 182	Lamsheim	6 338	3 084	3 254
Eich	12 525	6 269	6 256	Limburgerhof	10 825	5 128	5 697
Monsheim	10 106	4 939	5 167	Mutterstadt	12 681	6 140	6 541
Westhofen	11 825	5 875	5 950	Neuhofen	7 141	3 545	3 596
Wöllstein	11 877	5 892	5 985	Römerberg	9 245	4 510	4 735
Wörrstadt	28 146	13 973	14 173	Schifferstadt, St.	19 452	9 633	9 819
<b>Landkreis Bad Dürkheim</b>	133 376	65 402	67 974	Verbandsgemeinden			
Verbandsfreie Gemeinden				Dannstadt-Schauernheim	12 923	6 427	6 496
Bad Dürkheim, St.	18 778	8 970	9 808	Dudenhofen	11 225	5 529	5 696
Grünstadt, St.	13 142	6 307	6 835	Heßheim	9 583	4 732	4 851
Haßloch	20 529	10 209	10 320	Maxdorf	12 680	6 143	6 537
Verbandsgemeinden				Waldsee	8 685	4 316	4 369
Deidesheim	11 740	5 708	6 032	<b>Landkreis Mainz-Bingen</b>	201 354	98 681	102 673
Freinsheim	15 541	7 605	7 936	Verbandsfreie Gemeinden			
Grünstadt-Land	20 138	9 992	10 146	Bingen am Rhein, gr. kr. St.	24 209	11 730	12 479
Hettenleidelheim	10 898	5 457	5 441	Budenheim	8 477	4 189	4 288
Lambrecht (Pfalz)	12 757	6 304	6 453	Ingelheim am Rhein, gr. kr. St.	24 168	11 810	12 358
Wachenheim an der Weinstraße	9 853	4 850	5 003	Verbandsgemeinden			
<b>Donnersbergkreis</b>	76 869	38 087	38 782	Rhein-Nahe	15 179	7 398	7 781
Verbandsgemeinden				Bodenheim	18 530	9 119	9 411
Alsenz-Obermoschel	7 071	3 476	3 595	Gau-Algesheim	16 012	7 838	8 174
Eisenberg (Pfalz)	13 494	6 714	6 780	Guntersblum	9 363	4 657	4 706
Göllheim	12 053	6 026	6 027	Heidesheim am Rhein	9 790	4 853	4 937
Kirchheimbolanden	19 422	9 551	9 871	Nieder-Olm	31 082	15 160	15 922
Rockenhausen	11 421	5 628	5 793	Nierstein-Oppenheim	30 587	14 955	15 632
Winnweiler	13 408	6 692	6 716	Sprendlingen-Gensingen	13 957	6 972	6 985
<b>Landkreis Germersheim</b>	125 092	61 731	63 361	<b>Landkreis Südwestpfalz</b>	100 027	49 656	50 371
Verbandsfreie Gemeinden				Verbandsgemeinden			
Germersheim, St.	20 641	9 995	10 646	Dahner Felsenland	15 053	7 532	7 521
Wörth am Rhein, St.	17 332	8 422	8 910	Hauenstein	8 992	4 436	4 556
Verbandsgemeinden				Pirmasens-Land	12 777	6 296	6 481
Bellheim	13 523	6 678	6 845	Rodalben	14 932	7 382	7 550
Hagenbach	10 757	5 341	5 416	Thaleischweiler-Fröschen	11 084	5 514	5 570
Jockgrim	16 643	8 436	8 207	Waldfischbach-Burgalben	12 669	6 261	6 408
Kandel	15 397	7 576	7 821	Wallhalben	7 522	3 841	3 681
Lingenfeld	16 033	8 042	7 991	Zweibrücken-Land	16 998	8 394	8 604
Rülzheim	14 766	7 241	7 525				
<b>Landkreis Kaiserslautern</b>	106 547	52 421	54 126				
Verbandsgemeinden							
Bruchmühlbach-Miesau	10 320	5 212	5 108	Bevölkerung			
Enkenbach-Alsenborn	12 936	6 314	6 622	der verbandsfreien Gemeinden	634 987	308 209	326 778
Hochspeyer	6 858	3 467	3 391	in Rheinland-Pfalz			
Kaiserslautern-Süd	10 995	5 373	5 622				
Landstuhl	15 644	7 506	8 138	Bevölkerung			
Otterbach	9 617	4 774	4 843	der Verbandsgemeinden	2 363 359	1 168 286	1 195 073
Otterberg	9 443	4 688	4 755	in Rheinland-Pfalz			
Ramstein-Miesenbach	16 742	8 214	8 528				
Weilerbach	13 992	6 873	7 119				

## 6. Bevölkerung und Bevölkerungsbewegung nach Landkreisen, Verbandsgemeinden und Gemeinden am 30.6.2009

Schlüsselnummer	Landkreis (LK) Verbandsgemeinde (VG) Gemeinde	Bevölkerung am 30.6.2009		Veränderung im 1. Halbjahr 2009					
		insgesamt	weiblich	Geborene	Gestorbene	Zugezogene	Fortgezogene	Bevölkerungszu- bzw. -abnahme (-)	%
	Rheinland-Pfalz	4 018 855	2 045 401	14 228	22 765	119 865	120 910	- 9 496	-0,2
111	<b>Krfr. St. Koblenz</b>	106 177	55 208	443	675	3 200	3 088	- 116	-0,1
131	<b>LK Ahrweiler</b>	128 299	65 592	414	800	3 891	3 720	- 210	-0,2
007	Bad Neuenahr-Ahrweiler, St.	27 486	14 747	67	218	768	558	59	0,2
070	Remagen, St.	16 089	8 217	65	97	603	546	25	0,2
077	Sinzig, St.	17 524	9 006	75	109	446	449	- 34	-0,2
090	Grafschaft	10 966	5 473	35	25	281	316	- 24	-0,2
01	VG Adenau	13 648	6 766	39	89	432	450	- 68	-0,5
001	Adenau, St.	2 840	1 402	6	26	144	138	- 16	-0,6
004	Antweiler	559	279	-	2	13	23	- 12	-2,1
005	Aremberg	231	100	-	-	5	7	- 2	-0,9
008	Barweiler	423	218	-	3	14	18	- 7	-1,6
009	Bauler	53	21	1	-	2	1	2	3,9
015	Dankerath	81	35	-	2	-	-	- 2	-2,4
018	Dorsel	198	97	1	1	3	7	- 4	-2,0
021	Eichenbach	61	33	-	-	4	9	- 5	-7,6
022	Fuchshofen	91	44	-	-	6	4	2	2,2
026	Harscheid	140	67	-	2	5	7	- 4	-2,8
028	Herschbroich	305	143	1	4	14	9	2	0,7
030	Hoffeld	302	145	-	3	3	5	- 5	-1,6
032	Honerath	206	88	2	1	2	1	2	1,0
033	Hümmel	531	247	2	3	3	10	- 8	-1,5
034	Insul	478	251	1	2	13	8	4	0,8
037	Kaltenborn	398	198	3	3	6	4	2	0,5
042	Kottenborn	176	82	4	-	10	4	10	6,0
044	Leimbach	522	262	2	3	20	17	2	0,4
050	Meuspath	146	78	1	-	4	-	5	3,5
051	Müllenbach	470	227	2	2	9	13	- 4	-0,8
052	Müsch	212	114	1	1	11	11	-	-
058	Nürburg	161	80	-	-	4	14	- 8	-4,7
062	Ohlenhard	136	69	-	2	2	7	- 7	-4,9
065	Pomster	178	84	-	-	6	2	4	2,3
066	Quiddelbach	303	149	-	-	12	9	3	1,0
069	Reifferscheid	583	274	1	3	14	21	- 9	-1,5
072	Rodder	249	121	1	2	5	8	- 4	-1,6
074	Schuld	730	368	2	3	20	31	- 12	-1,6
075	Senscheid	97	51	-	2	1	2	- 3	-3,0
076	Sierscheid	93	39	1	-	5	-	6	6,9
079	Trierscheid	61	36	-	-	2	2	-	-
082	Wershofen	889	454	2	8	19	10	3	0,3
083	Wiesemscheid	262	127	1	2	11	13	- 3	-1,1
084	Wimbach	451	244	-	4	24	9	11	2,5
085	Winnerath	214	103	1	1	4	11	- 7	-3,2
086	Wirft	145	81	1	1	-	2	- 2	-1,4
501	Dümpelfeld	673	355	2	3	12	13	- 2	-0,3
02	VG Altenahr	11 296	5 619	36	54	354	387	- 50	-0,4
002	Ahrbrück	1 221	605	3	6	56	50	3	0,2
003	Altenahr	1 618	797	8	13	68	93	- 30	-1,8
011	Berg	1 446	723	6	6	44	37	7	0,5
017	Demau	1 857	927	7	8	49	51	- 3	-0,2
027	Heckenbach	247	123	-	-	8	4	5	2,1
029	Hönningen	1 090	552	4	9	26	28	- 7	-0,6
036	Kalenborn	692	345	1	-	19	17	3	0,4
039	Kesseling	612	305	2	-	16	19	- 1	-0,2
040	Kirchsahr	394	190	2	-	9	8	3	0,8
047	Lind	592	293	1	-	20	17	4	0,7

## 6. Bevölkerung und Bevölkerungsbewegung nach Landkreisen, Verbandsgemeinden und Gemeinden am 30.6.2009

Schlüsselnummer	Landkreis (LK) Verbandsgemeinde (VG) Gemeinde	Bevölkerung am 30.6.2009		Veränderung im 1. Halbjahr 2009					Bevölkerungszu- bzw. -abnahme (-)	%
		insgesamt	weiblich	Ge- borene	Ge- storbene	Zuge- zogene	Fortge- zogene	Anzahl		
<b>131</b>	<b>noch: LK Ahrweiler</b>									
049	Mayschoß	966	473	2	7	18	43	- 30	-3,0	
068	Rech	561	286	-	5	21	20	- 4	-0,7	
<b>03</b>	<b>VG Bad Breisig</b>	<b>13 006</b>	<b>6 653</b>	<b>41</b>	<b>85</b>	<b>432</b>	<b>456</b>	<b>- 68</b>	<b>-0,5</b>	
006	Bad Breisig, St.	8 875	4 576	32	57	324	338	- 39	-0,4	
014	Brohl-Lützing	2 566	1 270	5	19	61	71	- 24	-0,9	
025	Gönnersdorf	663	334	2	3	17	26	- 10	-1,5	
081	Waldorf	902	473	2	6	30	21	5	0,6	
<b>04</b>	<b>VG Brohltal</b>	<b>18 284</b>	<b>9 111</b>	<b>56</b>	<b>123</b>	<b>575</b>	<b>558</b>	<b>- 50</b>	<b>-0,3</b>	
016	Dedenbach	423	204	3	4	20	9	10	2,4	
041	Königsfeld	644	320	1	2	22	28	- 7	-1,1	
054	Niederdürenbach	1 015	483	6	3	42	27	18	1,8	
055	Niederzissen	2 701	1 381	8	19	100	91	- 2	-0,1	
059	Oberdürenbach	620	293	-	4	27	17	6	1,0	
060	Oberzissen	1 086	545	5	5	38	42	- 4	-0,4	
073	Schalkenbach	842	418	1	4	38	34	1	0,1	
201	Brenk	184	87	2	-	6	10	- 2	-1,1	
202	Burgbrohl	3 218	1 595	6	18	101	101	- 12	-0,4	
204	Galenberg	212	94	-	2	9	10	- 3	-1,4	
205	Glees	589	278	-	3	15	19	- 7	-1,2	
206	Hohenleimbach	359	198	1	7	15	10	- 1	-0,3	
208	Spessart	751	354	5	6	16	21	- 6	-0,8	
209	Wassenach	1 099	548	1	6	17	18	- 6	-0,5	
210	Wehr	1 141	570	5	4	35	33	3	0,3	
211	Weibern	1 530	789	6	17	40	47	- 18	-1,2	
502	Kempenich	1 870	954	6	19	34	41	- 20	-1,1	
<b>132</b>	<b>LK Altenkirchen (Ww.)</b>	<b>133 259</b>	<b>67 495</b>	<b>437</b>	<b>808</b>	<b>4 202</b>	<b>4 366</b>	<b>- 526</b>	<b>-0,4</b>	
050	Herdorf, St.	6 979	3 530	13	41	123	138	- 43	-0,6	
<b>01</b>	<b>VG Altenkirchen (Ww.)</b>	<b>23 219</b>	<b>11 877</b>	<b>93</b>	<b>159</b>	<b>974</b>	<b>949</b>	<b>- 40</b>	<b>-0,2</b>	
001	Almersbach	458	244	3	4	27	12	14	3,2	
004	Bachenberg	102	53	-	5	3	8	- 10	-8,9	
009	Birnbach	629	311	2	1	31	17	15	2,4	
017	Busenhausen	337	168	2	2	4	7	- 3	-0,9	
022	Eichelhardt	477	235	1	1	18	17	1	0,2	
027	Ersfeld	66	37	-	1	5	2	2	3,1	
031	Fiersbach	284	143	2	1	2	6	- 3	-1,0	
033	Fluterschen	744	387	4	4	16	26	- 10	-1,3	
035	Forstmehren	156	77	-	-	14	9	5	3,3	
040	Gieleroth	697	340	5	2	5	17	- 9	-1,3	
046	Hasselbach	350	182	4	-	37	23	18	5,4	
047	Helmenzen	871	437	2	8	20	22	- 8	-0,9	
048	Helmeroth	214	109	-	1	4	10	- 7	-3,2	
049	Hemmelzen	221	121	-	1	13	9	3	1,4	
051	Heupelzen	277	146	-	4	11	6	1	0,4	
052	Hilgenroth	306	154	1	1	9	11	- 2	-0,6	
053	Hirz-Maulsbach	337	172	2	2	9	4	5	1,5	
056	Idelberg	51	20	-	-	1	1	-	-	
057	Ingelbach	568	286	-	4	31	16	11	2,0	
058	Isert	177	73	1	-	4	5	-	-	
061	Kettenhausen	256	121	2	3	20	4	15	6,2	
062	Kircheib	558	266	-	2	21	14	5	0,9	
064	Kraam	150	73	-	2	2	8	- 8	-5,1	
067	Mammelzen	1 068	562	5	7	40	48	- 10	-0,9	
069	Mehren	465	249	-	11	16	28	- 23	-4,7	
070	Michelbach (Ww.)	582	310	4	1	12	20	- 6	-1,0	
074	Neitersen	828	408	1	4	33	36	- 6	-0,7	

## 6. Bevölkerung und Bevölkerungsbewegung nach Landkreisen, Verbandsgemeinden und Gemeinden am 30.6.2009

Schlüsselnummer	Landkreis (LK) Verbandsgemeinde (VG) Gemeinde	Bevölkerung am 30.6.2009		Veränderung im 1. Halbjahr 2009					Bevölkerungszu- bzw. -abnahme (-)	%
		insgesamt	weiblich	Ge- borene	Ge- storbene	Zuge- zogene	Fortge- zogene	Anzahl		
<b>132 noch: LK Altenkirchen (Ww.)</b>										
081	Obererbach (Ww.)	587	285	3	4	36	34	2	0,3	
082	Oberirsen	650	325	-	2	28	44	- 18	-2,7	
086	Oberwambach	433	198	-	6	30	14	10	2,4	
087	Ölsen	96	48	-	-	2	1	1	1,1	
092	Racksen	156	74	1	1	-	1	- 1	-0,6	
094	Rettersen	382	179	-	6	10	18	- 14	-3,5	
099	Schöneberg	412	212	1	2	15	26	- 12	-2,8	
106	Sörth	239	132	-	2	10	5	3	1,3	
109	Stürzelbach	235	127	-	-	5	18	- 12	-4,9	
110	Volkerzen	88	36	1	1	1	2	- 1	-1,1	
114	Werkhausen	234	114	-	2	5	8	- 5	-2,1	
115	Weyerbusch	1 395	737	6	7	56	64	- 9	-0,6	
118	Wölmersen	403	200	4	3	10	17	- 6	-1,5	
201	Berod bei Hachenburg	605	291	1	4	19	17	- 1	-0,2	
501	Altenkirchen (Ww.), St.	6 075	3 235	35	47	339	294	33	0,5	
<b>02 VG Betzdorf</b>										
002	Alsdorf	1 670	860	5	5	44	65	- 18	-1,1	
006	Betzdorf, St.	10 179	5 213	32	66	384	356	- 6	-0,1	
042	Grünebach	541	273	3	5	17	22	- 7	-1,3	
098	Scheuerfeld	2 104	1 066	3	4	84	91	- 8	-0,4	
111	Wallmenroth	1 242	632	8	7	26	33	- 6	-0,5	
<b>03 VG Daaden</b>										
018	Daaden	4 404	2 246	10	25	77	87	- 25	-0,6	
019	Derschen	1 088	515	3	4	27	38	- 12	-1,1	
026	Emmerzhausen	738	371	1	2	11	12	- 2	-0,3	
036	Friedewald	1 189	596	4	5	24	20	3	0,3	
068	Mauden	114	56	-	-	1	5	- 4	-3,4	
075	Niederdreisbach	928	462	3	5	21	39	- 20	-2,1	
079	Nisterberg	416	214	1	1	3	3	-	-	
101	Schutzbach	415	197	-	1	17	13	3	0,7	
113	Weitefeld	2 432	1 208	6	14	53	50	- 5	-0,2	
<b>04 VG Flammersfeld</b>										
005	Berzhausen	183	101	-	1	7	10	- 3	-1,6	
015	Bürdenbach	538	253	-	3	36	20	13	2,5	
016	Burglahr	507	261	-	3	18	11	4	0,8	
023	Eichen	585	283	1	4	25	20	2	0,3	
029	Eulenberg	57	28	-	-	-	3	- 3	-5,0	
032	Flammersfeld	1 105	600	-	10	56	67	- 21	-1,9	
041	Giershausen	101	53	-	-	14	4	10	11,0	
043	Güllesheim	669	335	2	6	21	28	- 11	-1,6	
055	Horhausen (Ww.)	1 913	1 000	5	11	90	83	1	0,1	
060	Kescheid	131	58	-	-	3	4	- 1	-0,8	
065	Krunkel	664	324	3	1	16	27	- 9	-1,3	
078	Niedersteinebach	175	101	1	6	16	7	4	2,3	
083	Oberlahr	759	389	1	4	27	28	- 4	-0,5	
084	Obermau	158	71	-	1	16	10	5	3,3	
085	Obersteinebach	212	102	-	2	7	10	- 5	-2,3	
088	Orfgen	253	132	-	-	6	5	1	0,4	
089	Peterslahr	286	149	2	1	11	16	- 4	-1,4	
090	Pleckhausen	807	403	3	2	25	27	- 1	-0,1	
093	Reiferscheid	399	206	3	-	13	11	5	1,3	
097	Rott	461	194	1	2	43	27	15	3,4	
100	Schürdt	265	143	3	11	7	1	- 2	-0,7	
103	Seelbach (Ww.)	341	179	2	1	9	5	5	1,5	
104	Seifen	167	80	1	-	9	3	7	4,4	
112	Walterschen	162	85	-	1	4	5	- 2	-1,2	
116	Willroth	839	409	5	3	18	28	- 8	-0,9	
119	Ziegenhain	132	71	-	-	2	3	- 1	-0,8	

## 6. Bevölkerung und Bevölkerungsbewegung nach Landkreisen, Verbandsgemeinden und Gemeinden am 30.6.2009

Schlüsselnummer	Landkreis (LK) Verbandsgemeinde (VG) Gemeinde	Bevölkerung am 30.6.2009		Veränderung im 1. Halbjahr 2009					Bevölkerungszu- bzw. -abnahme (-)	%
		insgesamt	weiblich	Ge- borene	Ge- storbene	Zuge- zogene	Fortge- zogene			
								Anzahl		
<b>132</b>	<b>noch: LK Altenkirchen (Ww.)</b>									
05	VG Gebhardshain	11 064	5 558	27	63	315	327	- 48	-0,4	
020	Dickendorf	358	182	-	4	7	32	- 29	-7,5	
024	Elben	327	170	2	3	8	12	- 5	-1,5	
025	Elkenroth	1 893	938	7	7	47	35	12	0,6	
030	Fensdorf	422	205	-	1	7	9	- 3	-0,7	
039	Gebhardshain	1 919	969	6	19	82	61	8	0,4	
059	Kausen	785	386	-	8	16	18	- 10	-1,3	
066	Malberg	1 052	518	-	11	20	23	- 14	-1,3	
071	Molzshain	560	286	1	1	13	15	- 2	-0,4	
073	Nauroth	1 123	578	6	1	32	30	7	0,6	
095	Rosenheim (LK Altenkirchen)	728	387	2	3	27	14	12	1,7	
107	Steinebach/Sieg	1 256	623	3	3	42	51	- 9	-0,7	
108	Steineroth	641	316	-	2	14	27	- 15	-2,3	
06	VG Hamm (Sieg)	12 882	6 538	58	60	494	566	- 73	-0,6	
007	Birkenbeul	490	246	1	1	22	22	-	-	
010	Bitzen	820	413	2	5	18	25	- 9	-1,1	
013	Breitscheidt	1 017	505	3	5	42	41	- 1	-0,1	
014	Bruchertseifen	727	352	2	3	15	20	- 6	-0,8	
028	Etzbach	1 341	634	7	2	68	56	17	1,3	
034	Forst	636	331	1	5	19	23	- 8	-1,2	
038	Fürthen	1 216	616	6	8	50	59	- 11	-0,9	
044	Hamm (Sieg)	3 291	1 754	20	19	132	139	- 6	-0,2	
077	Niederirsen	97	44	-	1	3	8	- 6	-5,8	
091	Pracht	1 560	773	8	4	70	74	-	-	
096	Roth	1 499	781	7	7	51	85	- 35	-2,3	
102	Seelbach bei Hamm (Sieg)	188	89	1	-	4	14	- 8	-4,1	
07	VG Kirchen (Sieg)	24 419	12 232	80	154	621	677	- 129	-0,5	
012	Brachbach	2 387	1 203	11	18	50	65	- 22	-0,9	
037	Friesenhagen	1 658	813	2	12	59	57	- 7	-0,4	
045	Harbach	569	285	2	1	15	17	- 1	-0,2	
063	Kirchen (Sieg), St.	8 853	4 437	39	43	211	247	- 40	-0,4	
072	Mudersbach	6 204	3 150	16	53	176	182	- 43	-0,7	
076	Niederfischbach	4 748	2 344	10	27	110	109	- 16	-0,3	
08	VG Wissen	15 367	7 841	54	114	387	412	- 83	-0,5	
008	Birken-Honigsessen	2 621	1 343	12	16	61	38	20	0,8	
011	Mittelhof	1 110	553	3	6	29	43	- 17	-1,5	
054	Hövels	640	318	1	5	14	24	- 14	-2,1	
080	Katzwinkel (Sieg)	1 962	1 021	2	7	50	57	- 12	-0,6	
105	Selbach (Sieg)	810	401	2	2	18	31	- 13	-1,6	
117	Wissen, St.	8 224	4 205	34	78	215	219	- 47	-0,6	
<b>133</b>	<b>LK Bad Kreuznach</b>	<b>156 179</b>	<b>79 856</b>	<b>559</b>	<b>946</b>	<b>4 794</b>	<b>4 891</b>	<b>- 481</b>	<b>-0,3</b>	
006	Bad Kreuznach, gr. kr. St.	43 500	22 897	179	308	1 291	1 393	- 230	-0,5	
052	Kirn, St.	8 371	4 211	35	67	241	246	- 35	-0,4	
01	VG Bad Kreuznach	8 997	4 535	38	39	240	313	- 74	-0,8	
012	Biebelsheim	656	330	8	2	16	24	- 2	-0,3	
031	Frei-Laubersheim	1 048	511	3	4	14	50	- 37	-3,4	
032	Fürfeld	1 545	804	4	12	30	41	- 19	-1,2	
037	Hackenheim	2 028	1 035	10	11	57	68	- 12	-0,6	
069	Neu-Bamberg	922	459	1	3	21	27	- 8	-0,9	
078	Pfaffen-Schwabenheim	1 243	627	7	4	55	55	3	0,2	
080	Pleitersheim	339	159	-	-	11	8	3	0,9	
104	Tiefenthal	133	70	-	-	9	14	- 5	-3,6	
106	Volxheim	1 083	540	5	3	27	26	3	0,3	

## 6. Bevölkerung und Bevölkerungsbewegung nach Landkreisen, Verbandsgemeinden und Gemeinden am 30.6.2009

Schlüsselnummer	Landkreis (LK) Verbandsgemeinde (VG) Gemeinde	Bevölkerung am 30.6.2009		Veränderung im 1. Halbjahr 2009						
		insgesamt	weiblich	Ge- borene	Ge- storbene	Zuge- zogene	Fortge- zogene	Bevölkerungszu- bzw. -abnahme (-)		
									Anzahl	
<b>133</b>	<b>noch: LK Bad Kreuznach</b>									
02	VG Bad Münster am Stein-Ebg.	11 121	5 672	37	77	404	363	-	-	
003	Altenbamburg	783	397	2	5	13	26	- 16	-2,0	
007	Bad Münster am Stein-Ebg., St.	3 809	2 031	9	41	194	143	18	0,5	
027	Duchroth	573	297	2	4	12	10	-	-	
030	Feilbingert	1 670	815	15	7	30	43	- 5	-0,3	
039	Hallgarten	747	361	1	1	13	22	- 9	-1,2	
045	Hochstätten	602	298	1	2	27	33	- 7	-1,1	
070	Niederhausen	528	263	-	4	10	13	- 7	-1,3	
071	Norheim	1 432	717	5	7	56	33	21	1,5	
074	Oberhausen an der Nahe	405	205	2	3	23	21	1	0,2	
105	Traisen	572	288	-	3	26	19	4	0,7	
03	VG Kirn-Land	10 243	5 102	34	55	335	379	- 65	-0,6	
008	Bärenbach	514	264	1	4	9	10	- 4	-0,8	
010	Becherbach bei Kirn	414	204	-	4	16	13	- 1	-0,2	
016	Brauweiler	58	27	-	-	1	4	- 3	-4,9	
038	Hahnenbach	561	269	1	3	16	12	2	0,4	
041	Heimweiler	440	214	-	1	7	4	2	0,5	
042	Heinzenberg	30	14	-	-	-	-	-	-	
043	Hennweiler	1 289	641	7	6	30	48	- 17	-1,3	
046	Hochstetten-Dhaun	1 590	819	8	7	99	120	- 20	-1,2	
047	Horbach	39	17	-	-	1	2	- 1	-2,5	
059	Limbach	334	176	1	2	7	5	1	0,3	
063	Meckenbach	392	192	-	-	11	15	- 4	-1,0	
073	Oberhausen bei Kirn	963	487	4	7	21	19	- 1	-0,1	
077	Otzweiler	208	92	1	1	1	6	- 5	-2,3	
096	Simmertal	1 954	956	8	12	71	74	- 7	-0,4	
113	Weitersborn	262	120	3	2	7	6	2	0,8	
201	Bruschied	306	158	-	1	8	16	- 9	-2,9	
202	Kellenbach	282	146	-	-	12	11	1	0,4	
203	Königsau	69	32	-	-	1	1	-	-	
204	Schneppenbach	273	145	-	1	9	4	4	1,5	
205	Schwarzerden	265	129	-	4	8	9	- 5	-1,9	
04	VG Langenlonsheim	13 394	6 736	44	57	511	404	94	0,7	
018	Bretzenheim	2 442	1 197	10	9	90	69	22	0,9	
026	Dorsheim	685	343	4	1	30	24	9	1,3	
035	Guldental	2 545	1 292	6	12	70	76	- 12	-0,5	
054	Langenlonsheim	3 718	1 921	12	24	163	115	36	1,0	
056	Laubenheim	771	400	1	2	34	28	5	0,7	
087	Rümmelsheim	1 409	681	9	7	44	42	4	0,3	
114	Windesheim	1 824	902	2	2	80	50	30	1,7	
05	VG Meisenheim	8 081	4 108	19	65	195	226	- 77	-0,9	
001	Abtweiler	211	105	-	1	-	4	- 5	-2,3	
011	Becherbach	931	467	3	5	27	25	-	-	
017	Breitenheim	433	225	-	1	9	17	- 9	-2,0	
020	Callbach	391	204	2	3	4	7	- 4	-1,0	
024	Desloch	391	195	1	5	7	4	- 1	-0,3	
049	Hundsbach	407	209	3	1	6	5	3	0,7	
051	Jeckenbach	254	126	-	2	2	6	- 6	-2,3	
058	Lettweiler	225	114	-	1	5	8	- 4	-1,7	
060	Löllbach	222	104	1	1	5	7	- 2	-0,9	
065	Meisenheim, St.	2 813	1 465	7	30	85	70	- 8	-0,3	
081	Raumbach	430	214	1	3	16	12	2	0,5	
083	Rehborn	735	359	-	8	19	27	- 16	-2,1	
084	Reiffelbach	241	112	-	1	7	22	- 16	-6,2	
090	Schmittweiler	224	121	-	-	1	7	- 6	-2,6	
092	Schweinschied	173	88	1	3	2	5	- 5	-2,8	



## 6. Bevölkerung und Bevölkerungsbewegung nach Landkreisen, Verbandsgemeinden und Gemeinden am 30.6.2009

Schlüsselnummer	Landkreis (LK) Verbandsgemeinde (VG) Gemeinde	Bevölkerung am 30.6.2009		Veränderung im 1. Halbjahr 2009					Bevölkerungszu- bzw. -abnahme (-)	%
		insgesamt	weiblich	Ge- borene	Ge- storbene	Zuge- zogene	Fortge- zogene	Anzahl		
<b>133 noch: LK Bad Kreuznach</b>										
06	VG Rüdesheim	25 097	12 742	80	118	695	710	- 53	-0,2	
002	Allenfeld	203	96	-	-	6	6	-	-	
004	Argenschwang	365	177	1	1	11	7	4	1,1	
013	Bockenau	1 259	624	6	3	33	51	- 15	-1,2	
014	Boos	406	191	-	-	10	9	1	0,2	
015	Braunweiler	628	328	3	3	8	13	- 4	-0,6	
019	Burgsponheim	266	139	3	2	6	4	3	1,1	
021	Dalberg	258	127	-	1	15	10	4	1,6	
033	Gebroth	158	81	-	-	10	7	3	1,9	
036	Gutenberg	977	497	8	4	44	43	5	0,5	
040	Hargesheim	2 842	1 452	5	8	93	102	- 12	-0,4	
044	Hergenfeld	509	269	2	3	15	11	3	0,6	
048	Hüffelsheim	1 302	664	6	10	13	38	- 29	-2,2	
061	Mandel	905	468	5	6	23	16	6	0,7	
068	Münchwald	314	161	1	-	3	4	-	-	
075	Oberstreit	272	127	1	1	10	2	8	3,0	
086	Roxheim	2 410	1 257	7	13	67	84	- 23	-0,9	
088	Sankt Katharinen	351	172	5	2	12	9	6	1,7	
089	Schloßböckelheim	397	194	2	3	17	12	3	0,8	
098	Sommerloch	426	204	1	3	4	9	- 7	-1,6	
099	Spabrücken	1 162	583	3	6	15	23	- 11	-0,9	
100	Spall	161	74	1	1	8	12	- 4	-2,4	
101	Sponheim	840	432	-	2	30	31	- 3	-0,4	
107	Waldböckelheim	2 335	1 157	5	12	56	60	- 11	-0,5	
109	Wallhausen	1 596	838	6	9	46	35	8	0,5	
112	Weinsheim	1 910	967	6	8	43	34	7	0,4	
115	Winterbach	470	242	-	5	21	17	- 1	-0,2	
117	Rüdesheim	2 375	1 221	3	12	76	61	6	0,3	
07	VG Bad Sobernheim	18 085	9 134	71	105	541	507	-	-	
005	Auen	222	106	1	2	8	9	- 2	-0,9	
009	Bärweiler	255	126	-	2	5	4	- 1	-0,4	
022	Daubach	229	117	-	1	4	4	- 1	-0,4	
050	Ippenschied	158	87	-	-	6	7	- 1	-0,6	
053	Kirschroth	297	145	3	1	7	7	2	0,7	
055	Langenthal	99	51	-	1	1	1	- 1	-1,0	
057	Lauschied	580	305	1	1	14	21	- 7	-1,2	
062	Martinstein	328	160	1	1	17	6	11	3,5	
064	Meddersheim	1 313	638	8	13	36	53	- 22	-1,6	
066	Merxheim	1 452	745	4	6	49	24	23	1,6	
067	Monzingen	1 686	815	9	6	52	51	4	0,2	
072	Nußbaum	446	243	2	-	13	7	8	1,8	
076	Odernheim am Glan	1 777	900	11	14	57	60	- 6	-0,3	
082	Rehbach	41	19	1	-	-	1	-	-	
094	Seesbach	575	290	1	6	12	17	- 10	-1,7	
102	Staudernheim	1 471	749	5	4	23	39	- 15	-1,0	
111	Weiler bei Monzingen	469	224	1	4	6	9	- 6	-1,3	
116	Winterburg	197	99	-	3	-	4	- 7	-3,4	
501	Bad Sobernheim, St.	6 490	3 315	23	40	231	183	31	0,5	
08	VG Stromberg	9 290	4 719	22	55	341	350	- 41	-0,4	
023	Daxweiler	850	433	-	2	36	26	8	1,0	
025	Dörrebach	691	347	2	6	20	22	- 6	-0,9	
028	Eckenroth	209	112	1	2	10	18	- 9	-4,1	
085	Roth	258	133	-	1	10	9	-	-	
091	Schöneberg	632	328	3	6	24	19	2	0,3	
093	Schweppenhausen	868	429	3	1	41	41	2	0,2	
095	Seibersbach	1 403	715	3	5	25	34	- 11	-0,8	
103	Stromberg, St.	3 161	1 621	8	23	145	133	- 2	-0,1	
108	Waldaubersheim	769	376	2	5	16	37	- 24	-3,0	
110	Warmstroth	449	225	-	4	14	11	- 1	-0,2	

## 6. Bevölkerung und Bevölkerungsbewegung nach Landkreisen, Verbandsgemeinden und Gemeinden am 30.6.2009

Schlüsselnummer	Landkreis (LK) Verbandsgemeinde (VG) Gemeinde	Bevölkerung am 30.6.2009		Veränderung im 1. Halbjahr 2009					Bevölkerungszu- bzw. -abnahme (-)	%
		insgesamt	weiblich	Ge- borene	Ge- storbene	Zuge- zogene	Fortge- zogene	Anzahl		
134	<b>LK Birkenfeld</b>	84 648	42 955	260	579	2 161	2 412	- 569	-0,7	
045	Idar-Oberstein, gr. kr. St.	30 943	15 865	100	215	678	702	- 139	-0,4	
01	VG Baumholder	9 861	5 082	40	67	337	362	- 51	-0,5	
005	Baumholder, St.	4 075	2 174	19	33	184	164	6	0,1	
007	Berglangenbach	452	220	4	2	4	17	- 11	-2,4	
008	Berschweiler bei Baumholder	551	254	3	-	17	26	- 6	-1,1	
021	Eckersweiler	157	74	2	1	9	9	1	0,6	
026	Fohren-Linden	355	177	2	1	9	10	-	-	
027	Frauenberg	399	206	3	4	10	15	- 6	-1,5	
033	Hahnweiler	223	115	-	1	2	9	- 8	-3,5	
036	Heimbach	1 132	590	-	8	29	37	- 15	-1,3	
051	Leitzweiler	110	47	1	1	9	4	5	4,8	
054	Mettweiler	286	146	2	3	8	12	- 5	-1,7	
068	Reichenbach	653	325	2	3	17	18	- 2	-0,3	
073	Rohrbach	214	112	1	1	5	5	-	-	
074	Rückweiler	420	215	1	2	9	13	- 5	-1,2	
075	Ruschberg	834	427	-	7	25	23	- 5	-0,6	
02	VG Birkenfeld	19 874	9 906	55	139	564	626	- 146	-0,7	
001	Abentheuer	442	220	3	4	12	19	- 8	-1,8	
002	Achtelsbach	448	221	2	3	10	19	- 10	-2,2	
010	Birkenfeld, St.	6 777	3 299	14	56	222	198	- 18	-0,3	
011	Börfink	189	91	-	-	5	2	3	1,6	
015	Brücken	1 258	636	3	7	25	45	- 24	-1,9	
016	Buhlenberg	510	261	-	1	11	13	- 3	-0,6	
018	Dambach	155	77	-	1	8	3	4	2,6	
020	Dienstweiler	291	147	1	1	6	13	- 7	-2,3	
022	Elchweiler	95	40	-	-	2	-	2	2,2	
023	Ellenberg	92	50	-	-	5	4	1	1,1	
024	Ellweiler	302	159	2	2	4	5	- 1	-0,3	
029	Gimbweiler	432	230	2	4	11	12	- 3	-0,7	
031	Gollenberg	133	72	-	2	1	5	- 6	-4,3	
034	Hattgenstein	238	125	-	2	9	11	- 4	-1,7	
042	Hoppstädten-Weiersbach	2 762	1 410	8	23	116	107	- 6	-0,2	
048	Kronweiler	332	155	-	3	6	12	- 9	-2,6	
050	Leisel	577	291	5	2	6	7	2	0,3	
053	Meckenbach	106	59	-	1	-	1	- 2	-1,9	
057	Niederbrombach	467	238	2	3	6	9	- 4	-0,8	
058	Niederhambach	316	155	1	2	9	10	- 2	-0,6	
061	Nohen	386	186	1	2	7	10	- 4	-1,0	
062	Oberbrombach	468	241	1	5	14	17	- 7	-1,5	
063	Oberhambach	285	135	1	-	14	18	- 3	-1,0	
070	Rimsberg	126	69	-	1	7	10	- 4	-3,1	
071	Rinzenberg	315	152	1	-	3	10	- 6	-1,9	
072	Rötweiler-Nockenthal	482	232	2	3	8	14	- 7	-1,4	
078	Schmißberg	225	113	-	-	3	10	- 7	-3,0	
080	Schwollen	478	245	1	6	6	17	- 16	-3,2	
084	Siesbach	395	200	1	1	12	5	7	1,8	
085	Sonnenberg-Winnenberg	488	256	3	3	6	11	- 5	-1,0	
094	Wilzenberg-Hußweiler	304	141	1	1	10	9	1	0,3	
03	VG Herrstein	16 398	8 289	43	106	428	537	- 172	-1,0	
003	Allenbach	668	324	2	10	21	24	- 11	-1,6	
006	Bergen	459	234	1	2	7	14	- 8	-1,7	
009	Berschweiler bei Kirm	275	136	-	2	4	12	- 10	-3,5	
013	Breienthal	326	161	-	-	3	14	- 11	-3,3	
014	Bruchweiler	499	257	-	6	15	21	- 12	-2,3	
019	Dickesbach	437	215	4	3	3	11	- 7	-1,6	
025	Fischbach	895	466	2	10	19	31	- 20	-2,2	
028	Gerach	257	134	1	-	14	14	1	0,4	

## 6. Bevölkerung und Bevölkerungsbewegung nach Landkreisen, Verbandsgemeinden und Gemeinden am 30.6.2009

Schlüsselnummer	Landkreis (LK) Verbandsgemeinde (VG) Gemeinde	Bevölkerung am 30.6.2009		Veränderung im 1. Halbjahr 2009					Bevölkerungszu- bzw. -abnahme (-)	%
		insgesamt	weiblich	Ge- borene	Ge- storbene	Zuge- zogene	Fortge- zogene	Anzahl		
<b>134</b>	<b>noch: LK Birkenfeld</b>									
032	Griebelschied	198	93	-	-	10	8	2	1,0	
038	Herborn	486	249	-	1	11	16	- 6	-1,2	
039	Herrstein	805	413	2	12	36	49	- 23	-2,8	
040	Hettenrodt	708	349	2	-	14	16	-	-	
041	Hintertiefenbach	396	199	-	-	8	17	- 9	-2,2	
046	Kempfeld	817	399	1	3	18	13	3	0,4	
047	Kirschweiler	1 070	561	1	12	40	36	- 7	-0,6	
052	Mackenrodt	446	231	2	1	14	10	5	1,1	
055	Mittelreidenbach	763	378	5	3	26	27	1	0,1	
056	Mörschied	874	455	4	5	16	20	- 5	-0,6	
059	Niederhosenbach	326	153	-	2	20	18	-	-	
060	Niederwörresbach	940	487	2	3	33	30	2	0,2	
064	Oberhosenbach	159	78	2	-	-	3	- 1	-0,6	
066	Oberreidenbach	601	311	-	6	16	13	- 3	-0,5	
067	Oberwörresbach	147	76	-	-	1	2	- 1	-0,7	
077	Schmidthachenbach	387	194	3	2	12	19	- 6	-1,5	
081	Sensweiler	477	231	2	5	12	32	- 23	-4,6	
082	Sien	563	291	2	1	10	19	- 8	-1,4	
083	Sienhachenbach	215	99	2	2	3	7	- 4	-1,8	
086	Sonnschied	129	70	-	-	1	6	- 5	-3,7	
089	Veitsrodt	669	325	1	5	12	13	- 5	-0,7	
090	Vollmersbach	529	283	1	6	8	10	- 7	-1,3	
091	Weiden	88	45	-	-	4	3	1	1,1	
093	Wickenrodt	183	89	-	1	1	2	- 2	-1,1	
095	Wirschweiler	343	176	-	2	12	5	5	1,5	
502	Langweiler	263	127	1	1	4	2	2	0,8	
<b>04</b>	<b>VG Rhaunen</b>	<b>7 572</b>	<b>3 813</b>	<b>22</b>	<b>52</b>	<b>154</b>	<b>185</b>	<b>- 61</b>	<b>-0,8</b>	
004	Asbach	145	83	-	3	3	5	- 5	-3,3	
012	Bollenbach	149	76	1	1	2	5	- 3	-2,0	
017	Bundenbach	985	494	1	8	16	18	- 9	-0,9	
030	Gösenroth	262	134	-	4	10	7	- 1	-0,4	
035	Hausen	187	87	-	-	2	15	- 13	-6,5	
037	Hellertshausen	211	107	-	3	4	2	- 1	-0,5	
043	Horbruch	341	166	-	1	4	23	- 20	-5,5	
044	Hottenbach	629	322	2	2	11	12	- 1	-0,2	
049	Krummenau	173	87	2	-	7	2	7	4,2	
065	Oberkirn	335	163	-	-	3	8	- 5	-1,5	
069	Rhaunen	2 222	1 124	12	22	53	45	- 2	-0,1	
076	Schauraen	540	274	2	2	11	11	-	-	
079	Schwerbach	57	28	-	-	-	2	- 2	-3,4	
087	Stipshausen	939	466	1	4	18	20	- 5	-0,5	
088	Sulzbach	319	157	1	2	10	9	-	-	
092	Weitersbach	78	45	-	-	-	1	- 1	-1,3	
<b>135</b>	<b>LK Cochem-Zell</b>	<b>64 153</b>	<b>32 279</b>	<b>194</b>	<b>449</b>	<b>1 732</b>	<b>1 813</b>	<b>- 336</b>	<b>-0,5</b>	
<b>01</b>	<b>VG Cochem</b>	<b>15 353</b>	<b>7 678</b>	<b>43</b>	<b>114</b>	<b>433</b>	<b>455</b>	<b>4 905</b>	<b>46,9</b>	
007	Beilstein	141	77	-	2	5	7	- 4	-2,8	
012	Bremm	838	427	1	4	21	14	4	0,5	
015	Briedern	311	157	2	4	8	5	1	0,3	
017	Bruttig-Fankel	1 172	584	1	3	24	32	- 10	-0,8	
020	Cochem, St.	4 974	2 462	14	46	192	184	- 24	-0,5	
021	Dohr	685	338	2	2	17	15	2	0,3	
024	Ediger-Eller	1 039	522	5	15	15	22	- 17	-1,6	
025	Ellenz-Poltersdorf	831	417	2	8	23	16	1	0,1	
027	Ernst	568	294	-	6	9	11	- 8	-1,4	
029	Faid	1 112	545	3	3	28	32	- 4	-0,4	
036	Greimersburg	704	365	2	3	6	19	- 14	-1,9	
049	Klotten	1 349	679	5	11	28	50	- 28	-2,0	

## 6. Bevölkerung und Bevölkerungsbewegung nach Landkreisen, Verbandsgemeinden und Gemeinden am 30.6.2009

Schlüsselnummer	Landkreis (LK) Verbandsgemeinde (VG) Gemeinde	Bevölkerung am 30.6.2009		Veränderung im 1. Halbjahr 2009					Bevölkerungszu- bzw. -abnahme (-)	%
		insgesamt	weiblich	Ge- borene	Ge- storbene	Zuge- zogene	Fortge- zogene	Anzahl		
<b>135 noch: LK Cochem-Zell</b>										
060	Mesenich	300	147	2	1	2	5	- 2	-0,7	
069	Nehren	100	45	-	-	2	8	- 6	-5,7	
079	Senheim	567	283	-	4	17	17	- 4	-0,7	
086	Valwig	464	243	4	1	26	12	17	3,8	
090	Wirfus	198	93	-	1	10	6	3	1,5	
02	VG Kaisersesch	12 784	6 431	39	71	323	312	- 21	-0,2	
011	Brachtendorf	282	128	1	-	9	6	4	1,4	
023	Düngenheim	1 299	600	3	12	43	37	- 3	-0,2	
026	Eppenber	245	127	-	1	8	6	1	0,4	
028	Eulgem	211	96	-	1	6	5	-	-	
033	Gamlen	555	279	1	3	10	9	- 1	-0,2	
038	Hambuch	713	350	3	-	14	13	4	0,6	
040	Hauroth	314	161	-	2	4	5	- 3	-0,9	
042	Illerich	715	367	6	3	15	17	1	0,1	
043	Kaifenheim	819	424	2	5	22	20	- 1	-0,1	
045	Kaisersesch, St.	3 025	1 586	9	23	91	64	13	0,4	
046	Kalenborn	216	99	1	2	2	6	- 5	-2,3	
051	Landkern	929	462	7	5	20	23	- 1	-0,1	
052	Laubach	670	356	-	2	26	21	3	0,4	
058	Masburg	1 069	525	3	3	23	43	- 20	-1,8	
067	Müllenbach	681	349	2	3	12	10	1	0,1	
084	Urmersbach	449	230	-	2	7	15	- 10	-2,2	
093	Zettingen	250	118	1	1	2	6	- 4	-1,6	
502	Leienkaul	342	174	-	3	9	6	-	-	
03	VG Ulmen	10 931	5 493	30	77	329	313	- 31	-0,3	
002	Alffen	828	407	5	8	22	17	2	0,2	
005	Auderath	626	312	1	1	14	9	5	0,8	
008	Beuren	471	240	-	2	13	12	- 1	-0,2	
018	Büchel	1 146	572	3	7	26	23	- 1	-0,1	
030	Filz	81	37	-	-	1	9	- 8	-9,0	
034	Gevenich	652	329	2	3	15	22	- 8	-1,2	
035	Gillenbeuren	224	116	3	-	2	2	3	1,4	
048	Kliding	225	108	3	-	2	-	5	2,3	
057	Lutzerath	1 471	746	2	15	57	48	- 4	-0,3	
078	Schmitt	142	70	-	-	-	11	- 11	-7,2	
083	Ulmen, St.	3 273	1 675	9	31	125	95	8	0,2	
085	Urschmitt	254	108	-	-	2	11	- 9	-3,4	
087	Wagenhausen	63	32	-	-	-	4	- 4	-6,0	
089	Weiler	315	159	-	-	4	4	-	-	
091	Wollmerath	214	98	-	-	4	8	- 4	-1,8	
501	Bad Bertrich	946	484	2	10	42	38	- 4	-0,4	
04	VG Treis-Karden	8 815	4 449	31	65	220	285	- 99	-1,1	
009	Binningen	690	336	4	3	16	17	-	-	
014	Brieden	141	69	4	1	5	4	4	2,9	
016	Brohl	371	192	1	2	11	10	-	-	
022	Dünfus	300	143	3	2	4	8	- 3	-1,0	
031	Forst (Eifel)	398	208	2	2	10	11	- 1	-0,3	
044	Kail	299	146	1	3	5	7	- 4	-1,3	
050	Lahr	168	86	2	1	3	15	- 11	-6,1	
053	Lieg	409	200	2	3	13	29	- 17	-4,0	
056	Lütz	369	181	2	1	20	15	6	1,7	
062	Möntenich	144	77	-	-	2	-	2	1,4	
063	Mörsdorf	684	347	2	7	18	12	1	0,1	
065	Moselkern	606	307	1	3	9	31	- 24	-3,8	
066	Müden (Mosel)	663	343	1	7	14	9	- 1	-0,2	
072	Pommern	479	235	-	-	8	24	- 16	-3,2	
075	Roes	521	258	-	3	4	16	- 15	-2,8	
082	Treis-Karden	2 262	1 166	4	24	68	68	- 20	-0,9	

## 6. Bevölkerung und Bevölkerungsbewegung nach Landkreisen, Verbandsgemeinden und Gemeinden am 30.6.2009

Schlüsselnummer	Landkreis (LK) Verbandsgemeinde (VG) Gemeinde	Bevölkerung am 30.6.2009		Veränderung im 1. Halbjahr 2009					Bevölkerungszu- bzw. -abnahme (-)	%
		insgesamt	weiblich	Ge- borene	Ge- storbene	Zuge- zogene	Fortge- zogene			
								Anzahl		
<b>135</b>	<b>noch: LK Cochem-Zell</b>									
094	Zilshausen	311	155	2	3	10	9	-	-	
05	VG Zell (Mosel)	16 270	8 228	51	122	427	448	- 92	-0,6	
001	Alf	895	482	3	20	22	18	- 13	-1,4	
003	Altlay	493	240	3	3	19	8	11	2,3	
004	Altstrimmig	341	174	-	4	10	5	1	0,3	
010	Blankenrath	1 751	913	5	19	60	42	4	0,2	
013	Briedel	1 037	510	2	3	16	22	- 7	-0,7	
019	Bullay	1 507	771	6	9	40	47	- 10	-0,7	
032	Forst (Hunsrück)	54	27	-	1	1	2	- 2	-3,6	
037	Grenderich	425	216	1	1	6	9	- 3	-0,7	
039	Haserich	210	99	-	3	11	9	- 1	-0,5	
041	Hesweiler	138	65	-	-	-	2	- 2	-1,4	
054	Liesenich	321	168	1	2	8	12	- 5	-1,5	
061	Mittelstrimmig	427	208	2	3	11	19	- 9	-2,1	
064	Moritzheim	126	57	1	-	4	9	- 4	-3,1	
068	Neef	482	253	2	3	6	3	2	0,4	
070	Panzweiler	269	122	1	-	6	9	- 2	-0,7	
071	Peterswald-Löffelscheid	805	397	3	5	30	23	5	0,6	
073	Pünderich	903	456	1	1	27	19	8	0,9	
074	Reidenhausen	173	83	1	1	5	6	- 1	-0,6	
076	Sankt Aldegund	651	337	2	6	14	19	- 9	-1,4	
077	Schahren	415	206	3	4	12	24	- 13	-3,0	
080	Sosberg	169	82	-	2	2	4	- 4	-2,3	
081	Tellig	275	138	2	1	8	9	-	-	
088	Walhausen	221	100	1	2	9	2	6	2,8	
092	Zell (Mosel), St.	4 182	2 124	11	29	100	126	- 44	-1,0	
<b>137</b>	<b>LK Mayen-Koblenz</b>	<b>211 254</b>	<b>107 598</b>	<b>748</b>	<b>1 208</b>	<b>6 008</b>	<b>6 397</b>	<b>- 848</b>	<b>-0,4</b>	
003	Andernach, gr. kr. St.	29 535	15 121	107	181	773	750	- 50	-0,2	
068	Mayen, gr. kr. St.	18 824	9 628	74	148	422	485	- 137	-0,7	
203	Bendorf, St.	17 178	8 742	72	96	454	507	- 77	-0,4	
01	VG Pellenz	16 296	8 186	61	77	511	486	8	0,0	
056	Kretz	736	373	6	4	48	39	11	1,5	
057	Krufft	3 931	1 978	16	14	106	108	-	-	
081	Nickenich	3 669	1 842	16	10	97	99	4	0,1	
088	Plaidt	5 831	2 970	17	35	198	180	- 1	-0,0	
096	Saffig	2 129	1 023	6	14	62	60	- 6	-0,3	
02	VG Maifeld	24 101	12 161	70	141	726	748	- 93	-0,4	
023	Einig	149	75	1	1	2	5	- 3	-2,0	
027	Gappenach	325	164	-	1	12	9	2	0,6	
029	Gering	417	202	1	2	17	19	- 3	-0,7	
030	Gierschnach	272	142	1	1	4	14	- 10	-3,5	
041	Kalt	493	246	3	-	23	17	9	1,9	
048	Kerben	426	201	1	-	17	17	1	0,2	
053	Kollig	490	243	-	3	13	17	- 7	-1,4	
065	Lonnig	1 171	608	5	7	35	38	- 5	-0,4	
070	Mertloch	1 484	751	2	3	42	36	5	0,3	
080	Naunheim	432	218	1	3	22	17	3	0,7	
086	Ochtendung	5 203	2 630	20	38	147	124	5	0,1	
087	Pillig	482	241	-	4	10	16	- 10	-2,0	
089	Polch, St.	6 569	3 295	20	31	200	243	- 54	-0,8	
095	Rüber	873	440	4	4	44	23	21	2,5	
102	Trimbs	630	329	-	2	20	33	- 15	-2,3	
112	Welling	904	473	4	4	20	21	- 1	-0,1	
114	Wierschem	331	167	1	3	14	13	- 1	-0,3	
501	Münstermaifeld, St.	3 450	1 736	6	34	84	86	- 30	-0,9	

## 6. Bevölkerung und Bevölkerungsbewegung nach Landkreisen, Verbandsgemeinden und Gemeinden am 30.6.2009

Schlüsselnummer	Landkreis (LK) Verbandsgemeinde (VG) Gemeinde	Bevölkerung am 30.6.2009		Veränderung im 1. Halbjahr 2009					Bevölkerungszu- bzw. -abnahme (-)	%
		insgesamt	weiblich	Ge- borene	Ge- storbene	Zuge- zogene	Fortge- zogene	Anzahl		
<b>137 noch: LK Mayen-Koblenz</b>										
03	VG Vordereifel	16 913	8 394	61	82	396	469	- 93	-0,5	
001	Acht	87	36	-	-	-	-	-	-	
004	Anschau	297	141	1	-	8	11	- 2	-0,7	
006	Arft	275	143	-	2	2	12	- 12	-4,2	
007	Baar	784	394	3	5	21	26	- 7	-0,9	
011	Bermel	377	190	1	-	13	8	6	1,6	
014	Boos	620	300	-	5	13	12	- 4	-0,6	
019	Ditscheid	266	128	1	-	3	7	- 3	-1,1	
025	Ettringen	2 768	1 399	7	13	71	75	- 9	-0,3	
034	Hausten	373	185	1	2	21	4	16	4,5	
035	Herresbach	451	221	3	3	4	11	- 7	-1,5	
036	Hirten	254	131	1	1	4	17	- 13	-4,9	
043	Kehrig	1 184	586	6	5	24	29	- 4	-0,3	
049	Kirchwald	987	507	5	5	26	29	- 3	-0,3	
055	Kottenheim	2 784	1 406	10	17	75	69	- 1	-0,0	
060	Langenfeld	710	350	5	2	4	33	- 26	-3,5	
061	Langscheid	92	44	-	1	1	2	- 2	-2,1	
063	Lind	52	19	-	-	-	3	- 3	-5,5	
066	Luxem	309	136	2	2	8	5	3	1,0	
074	Monreal	844	417	2	-	23	33	- 8	-0,9	
077	Münk	262	132	-	1	2	4	- 3	-1,1	
079	Nachtsheim	567	276	-	5	13	15	- 7	-1,2	
092	Reudelsterz	414	196	2	3	11	9	1	0,2	
097	Sankt Johann	944	479	8	3	22	30	- 3	-0,3	
099	Siebenbach	200	91	-	-	4	2	2	1,0	
105	Virneburg	438	213	2	3	17	9	7	1,6	
110	Weiler	518	246	1	4	3	14	- 14	-2,6	
113	Welschenbach	56	28	-	-	3	-	3	5,7	
04	VG Mendig	13 483	6 827	54	77	358	402	- 68	-0,5	
008	Bell	1 446	742	3	7	33	50	- 21	-1,4	
069	Mendig, St.	8 626	4 388	37	50	215	254	- 52	-0,6	
093	Rieden	1 328	654	5	8	39	41	- 6	-0,4	
101	Thür	1 519	766	8	8	52	40	12	0,8	
106	Volkesfeld	564	277	1	4	19	17	- 1	-0,2	
05	VG Rhens	8 701	4 499	21	43	181	224	- 65	-0,7	
204	Brey	1 589	819	2	6	27	35	- 12	-0,7	
221	Rhens, St.	2 943	1 525	11	18	66	81	- 22	-0,7	
223	Spay	1 926	1 004	4	9	41	42	- 6	-0,3	
227	Waldesch	2 243	1 151	4	10	47	66	- 25	-1,1	
06	VG Untermosel	18 336	9 457	48	87	506	553	- 86	-0,5	
201	Alken	645	343	3	5	15	8	5	0,8	
205	Brodensbach	632	310	1	3	21	40	- 21	-3,2	
206	Burgen	766	378	5	9	25	22	- 1	-0,1	
207	Dieblich	2 374	1 215	3	10	74	78	- 11	-0,5	
208	Hatzenport	666	345	1	3	11	12	- 3	-0,4	
212	Kobem-Gondorf	3 244	1 647	12	13	107	108	- 2	-0,1	
214	Löf	1 479	760	4	11	35	46	- 18	-1,2	
215	Macken	364	187	-	-	8	5	3	0,8	
217	Niederfell	1 047	638	1	6	17	17	- 5	-0,5	
219	Nörtershausen	1 129	550	2	1	28	31	- 2	-0,2	
220	Oberfell	1 098	553	3	3	17	33	- 16	-1,4	
230	Winnigen	2 431	1 270	6	13	71	66	- 2	-0,1	
231	Wolken	1 078	553	1	2	37	37	- 1	-0,1	
504	Lehmen	1 383	708	6	8	40	50	- 12	-0,9	
07	VG Vallendar	15 028	7 890	50	107	567	697	- 188	-1,2	
218	Niederwerth	1 362	669	5	5	62	84	- 22	-1,6	
224	Urbar	3 117	1 604	15	11	124	113	14	0,5	

## 6. Bevölkerung und Bevölkerungsbewegung nach Landkreisen, Verbandsgemeinden und Gemeinden am 30.6.2009

Schlüsselnummer	Landkreis (LK) Verbandsgemeinde (VG) Gemeinde	Bevölkerung am 30.6.2009		Veränderung im 1. Halbjahr 2009					Bevölkerungszu- bzw. -abnahme (-)	%
		insgesamt	weiblich	Ge- borene	Ge- storbene	Zuge- zogene	Fortge- zogene			
								Anzahl		
<b>137</b>	<b>noch: LK Mayen-Koblenz</b>									
226	Vallendar, St.	8 305	4 455	21	82	313	410	- 158	-1,9	
229	Weitersburg	2 244	1 162	9	9	68	90	- 22	-1,0	
<b>08</b>	<b>VG Weißenthurm</b>	<b>32 859</b>	<b>16 693</b>	<b>130</b>	<b>169</b>	<b>1 114</b>	<b>1 076</b>	<b>1</b>	<b>0,0</b>	
202	Bassenheim	2 898	1 451	6	8	94	94	- 1	-0,0	
209	Kaltenengers	2 109	1 043	5	7	101	86	13	0,6	
211	Kettig	3 299	1 692	12	21	105	111	- 15	-0,5	
216	Mülheim-Kärlich, St.	10 769	5 537	36	54	312	299	- 4	-0,0	
222	Sankt Sebastian	2 498	1 273	18	11	159	114	52	2,1	
225	Urmitz	3 518	1 781	12	12	91	117	- 26	-0,7	
228	Weißenthurm, St.	7 768	3 916	41	56	252	255	- 18	-0,2	
<b>138</b>	<b>LK Neuwied</b>	<b>182 075</b>	<b>92 982</b>	<b>639</b>	<b>1 080</b>	<b>5 217</b>	<b>5 238</b>	<b>- 462</b>	<b>-0,3</b>	
045	Neuwied, gr. kr. St.	64 814	33 360	230	435	1 511	1 377	- 71	-0,1	
<b>01</b>	<b>VG Asbach</b>	<b>22 408</b>	<b>11 243</b>	<b>76</b>	<b>92</b>	<b>675</b>	<b>706</b>	<b>- 47</b>	<b>-0,2</b>	
003	Asbach	7 033	3 514	24	19	221	257	- 31	-0,4	
044	Neustadt (Wied)	6 427	3 223	28	45	184	144	23	0,4	
077	Windhagen	4 305	2 182	14	12	153	162	- 7	-0,2	
080	Buchholz (Ww.)	4 643	2 324	10	16	117	143	- 32	-0,7	
<b>02</b>	<b>VG Bad Hönningen</b>	<b>11 815</b>	<b>6 048</b>	<b>36</b>	<b>77</b>	<b>359</b>	<b>333</b>	<b>- 15</b>	<b>-0,1</b>	
004	Bad Hönningen, St.	5 749	2 960	15	41	186	166	- 6	-0,1	
024	Hammerstein	363	195	-	-	14	9	5	1,4	
038	Leutesdorf	1 805	913	10	9	55	68	- 12	-0,7	
063	Rheinbrohl	3 898	1 980	11	27	104	90	- 2	-0,1	
<b>03</b>	<b>VG Dierdorf</b>	<b>11 015</b>	<b>5 553</b>	<b>31</b>	<b>57</b>	<b>312</b>	<b>357</b>	<b>- 70</b>	<b>-0,6</b>	
012	Dierdorf, St.	5 877	2 947	20	39	179	183	- 22	-0,4	
023	Großmaiseid	2 338	1 175	7	7	46	77	- 31	-1,3	
031	Isenburg	629	308	2	4	10	31	- 23	-3,5	
034	Kleinmaiseid	1 366	713	2	3	34	37	- 4	-0,3	
069	Stebach	327	170	-	3	16	11	2	0,6	
201	Marienhausen	478	240	-	1	27	18	8	1,7	
<b>04</b>	<b>VG Linz am Rhein</b>	<b>18 479</b>	<b>9 532</b>	<b>60</b>	<b>94</b>	<b>555</b>	<b>612</b>	<b>- 91</b>	<b>-0,5</b>	
009	Dattenberg	1 591	825	5	3	48	49	1	0,1	
037	Leubsdorf	1 649	825	5	7	32	44	- 14	-0,8	
041	Linz am Rhein, St.	5 862	3 079	14	45	206	235	- 60	-1,0	
055	Ockenfels	1 097	572	5	5	45	29	16	1,5	
068	Skt. Katharinen (LK Neuwied)	3 557	1 806	10	15	77	107	- 35	-1,0	
075	Vettelschoß	3 321	1 712	13	14	104	90	13	0,4	
501	Kasbach-Ohlenberg	1 402	713	8	5	43	58	- 12	-0,8	
<b>05</b>	<b>VG Puderbach</b>	<b>14 800</b>	<b>7 432</b>	<b>66</b>	<b>80</b>	<b>529</b>	<b>530</b>	<b>- 17</b>	<b>-0,1</b>	
011	Dernbach	996	514	4	7	38	30	4	0,4	
013	Döttesfeld	661	333	2	6	22	23	- 5	-0,8	
014	Dürrholz	1 288	636	6	5	30	36	- 5	-0,4	
025	Hanroth	645	327	5	1	22	22	4	0,6	
027	Harschbach	435	218	2	1	8	13	- 4	-0,9	
040	Linkenbach	471	238	3	3	20	25	- 5	-1,1	
048	Niederhofen	377	191	-	-	13	9	4	1,1	
050	Niederwambach	535	252	-	3	31	12	16	3,1	
052	Oberdreis	889	443	2	3	32	37	- 6	-0,7	
057	Puderbach	2 247	1 181	15	18	102	85	13	0,6	
058	Ratzert	232	119	2	2	2	2	-	-	
059	Raubach	1 933	974	9	13	35	50	- 19	-1,0	
064	Rodenbach bei Puderbach	663	334	2	3	28	14	13	2,0	
070	Steimel	1 275	589	4	5	62	84	- 23	-1,8	

## 6. Bevölkerung und Bevölkerungsbewegung nach Landkreisen, Verbandsgemeinden und Gemeinden am 30.6.2009

Schlüsselnummer	Landkreis (LK) Verbandsgemeinde (VG) Gemeinde	Bevölkerung am 30.6.2009		Veränderung im 1. Halbjahr 2009					Bevölkerungszu- bzw. -abnahme (-)	%
		insgesamt	weiblich	Ge- borene	Ge- storbene	Zuge- zogene	Fortge- zogene	Anzahl		
<b>138</b>	<b>noch: LK Neuwied</b>									
074	Urbach	1 538	768	6	7	51	56	- 6	-0,4	
078	Woldert	615	315	4	3	33	32	2	0,3	
<b>06</b>	<b>VG Rengsdorf</b>	<b>16 433</b>	<b>8 355</b>	<b>69</b>	<b>101</b>	<b>560</b>	<b>557</b>	<b>- 28</b>	<b>-0,2</b>	
002	Anhausen	1 361	712	7	4	60	40	23	1,7	
005	Bonefeld	959	485	6	3	18	24	- 3	-0,3	
015	Ehlscheid	1 271	663	5	12	29	46	- 24	-1,9	
026	Hardert	830	414	1	17	34	19	- 1	-0,1	
030	Hümmerich	785	385	3	4	23	25	- 3	-0,4	
036	Kurtscheid	964	490	3	6	12	37	- 28	-2,8	
042	Meinborn	506	250	1	2	22	14	7	1,4	
043	Melsbach	2 067	1 087	4	12	64	68	- 12	-0,6	
053	Oberhonnefeld-Gierend	1 025	526	7	4	47	40	10	1,0	
054	Oberraden	658	314	2	1	13	24	- 10	-1,5	
061	Rengsdorf	2 606	1 319	11	14	104	113	- 11	-0,4	
066	Rüscheid	769	389	3	4	29	28	-	-	
071	Straßenhaus	1 900	962	12	15	82	55	24	1,3	
072	Thalhausen	732	359	4	3	23	24	-	-	
<b>07</b>	<b>VG Unkel</b>	<b>12 958</b>	<b>6 656</b>	<b>46</b>	<b>78</b>	<b>381</b>	<b>437</b>	<b>- 88</b>	<b>-0,7</b>	
008	Bruchhausen	899	454	3	8	10	31	- 26	-2,8	
019	Erpel	2 578	1 319	7	8	66	70	- 5	-0,2	
062	Rheinbreitbach	4 519	2 280	20	11	133	168	- 26	-0,6	
073	Unkel, St.	4 962	2 603	16	51	172	168	- 31	-0,6	
<b>08</b>	<b>VG Waldbreitbach</b>	<b>9 353</b>	<b>4 803</b>	<b>25</b>	<b>66</b>	<b>335</b>	<b>329</b>	<b>- 35</b>	<b>-0,4</b>	
006	Breitscheid	2 207	1 147	6	8	62	81	- 21	-0,9	
007	Hausen (Wied)	1 967	955	4	21	82	63	2	0,1	
010	Datzeroth	245	136	1	-	11	10	2	0,8	
047	Niederbreitbach	1 566	787	9	7	58	63	- 3	-0,2	
065	Roßbach	1 517	740	3	11	45	49	- 12	-0,8	
076	Waldbreitbach	1 851	1 038	2	19	77	63	- 3	-0,2	
<b>140</b>	<b>LK Rhein-Hunsrück-Kreis</b>	<b>103 320</b>	<b>52 471</b>	<b>378</b>	<b>599</b>	<b>3 093</b>	<b>3 171</b>	<b>- 289</b>	<b>-0,3</b>	
501	Boppard, St.	15 909	8 289	60	116	396	354	- 12	-0,1	
<b>02</b>	<b>VG Emmelshausen</b>	<b>14 540</b>	<b>7 203</b>	<b>51</b>	<b>72</b>	<b>432</b>	<b>468</b>	<b>- 56</b>	<b>-0,4</b>	
005	Badenhard	129	65	-	-	3	5	- 2	-1,5	
014	Bickenbach	332	156	2	3	3	9	- 7	-2,1	
016	Birkheim	152	74	1	2	20	7	12	8,6	
031	Dörth	507	240	2	-	6	15	- 7	-1,4	
036	Emmelshausen	4 766	2 460	18	34	158	148	- 6	-0,1	
043	Gondershausen	1 272	644	3	4	33	34	- 2	-0,2	
045	Halsenbach	1 263	579	5	3	36	47	- 9	-0,7	
047	Hausbay	189	92	-	-	2	10	- 8	-4,1	
060	Hungenroth	236	111	-	-	6	6	-	-	
063	Karbach	568	269	4	4	20	19	1	0,2	
075	Kratzenburg	383	189	2	4	8	6	-	-	
084	Leiningen	773	375	2	2	28	33	- 5	-0,6	
087	Lingerhahn	476	226	1	-	23	17	7	1,5	
089	Maisborn	121	57	-	1	4	3	-	-	
093	Mermuth	275	128	1	3	1	5	- 6	-2,1	
098	Mühlpfad	68	35	-	1	3	-	2	3,0	
102	Ney	376	194	-	2	12	11	- 1	-0,3	
108	Niedert	132	68	-	1	4	7	- 4	-2,9	
110	Norath	448	223	1	-	12	16	- 3	-0,7	
117	Pfalzfeld	602	295	1	3	17	19	- 3	-0,5	
140	Schwall	345	187	-	1	8	11	- 4	-1,1	
149	Thörlingen	151	72	2	-	5	2	5	3,4	



## 6. Bevölkerung und Bevölkerungsbewegung nach Landkreisen, Verbandsgemeinden und Gemeinden am 30.6.2009

Schlüsselnummer	Landkreis (LK) Verbandsgemeinde (VG) Gemeinde	Bevölkerung am 30.6.2009		Veränderung im 1. Halbjahr 2009					Bevölkerungszu- bzw. -abnahme (-)	%
		insgesamt	weiblich	Ge- borene	Ge- storbene	Zuge- zogene	Fortge- zogene	Anzahl		
<b>140</b>	<b>noch: LK Rhein-Hunsrück-Kreis</b>									
156	Utzenhain	117	55	-	-	2	7	- 5	-4,1	
201	Beulich	482	232	4	2	13	18	- 3	-0,6	
205	Morshausen	377	177	2	2	5	13	- 8	-2,1	
<b>03</b>	<b>VG Kastellaun</b>	<b>14 834</b>	<b>7 477</b>	<b>61</b>	<b>85</b>	<b>397</b>	<b>414</b>	<b>- 36</b>	<b>-0,2</b>	
001	Alterkülz	440	225	3	2	10	11	-	-	
009	Bell (Hunsrück)	1 506	741	8	12	38	38	- 4	-0,3	
010	Beltheim	1 984	1 029	8	16	60	53	- 1	-0,1	
018	Braunshorn	590	288	2	2	13	21	- 8	-1,3	
021	Buch	921	463	6	6	21	28	- 3	-0,3	
042	Gödenroth	483	236	2	1	12	11	2	0,4	
046	Hasselbach	180	94	1	1	12	11	1	0,6	
055	Hollnich	296	153	-	1	5	11	- 7	-2,3	
064	Kastellaun, St.	5 187	2 616	22	35	164	139	13	0,3	
073	Korweiler	85	44	1	-	1	-	2	2,4	
095	Michelbach	164	81	-	-	4	5	- 1	-0,6	
131	Roth	251	122	2	1	3	5	- 1	-0,4	
147	Spesenroth	149	70	-	1	4	5	- 2	-1,3	
153	Uhler	390	186	-	2	8	8	- 2	-0,5	
202	Dommershausen	1 134	577	5	2	30	40	- 7	-0,6	
204	Mastershausen	1 074	552	1	3	12	28	- 18	-1,6	
<b>04</b>	<b>VG Kirchberg (Hunsrück)</b>	<b>19 986</b>	<b>10 168</b>	<b>59</b>	<b>121</b>	<b>615</b>	<b>684</b>	<b>- 131</b>	<b>-0,7</b>	
006	Bärenbach	450	227	1	2	17	7	9	2,0	
007	Belg	149	74	2	2	4	5	- 1	-0,7	
024	Büchenbeuren	1 693	872	6	11	69	71	- 6	-0,4	
028	Dickenschied	744	367	3	1	22	19	5	0,7	
029	Dill	200	104	-	-	7	2	5	2,6	
030	Dillendorf	607	310	2	3	8	18	- 11	-1,8	
040	Gehlweiler	256	130	-	2	-	8	- 10	-3,8	
041	Gemünden	1 249	669	1	21	35	24	- 9	-0,7	
044	Hahn	171	82	3	1	3	2	3	1,8	
048	Hecken	131	65	1	1	2	3	- 1	-0,8	
049	Heinzenbach	409	210	-	3	14	13	- 2	-0,5	
050	Henau	160	93	-	2	2	1	- 1	-0,6	
053	Hirschfeld (Hunsrück)	321	164	-	2	-	4	- 6	-1,8	
062	Kappel	492	234	2	1	16	21	- 4	-0,8	
067	Kirchberg (Hunsrück), St.	3 693	1 862	15	21	124	133	- 15	-0,4	
071	Kludenbach	109	51	-	-	2	2	-	-	
081	Laufersweiler	850	424	3	2	31	16	16	1,9	
082	Lautzenhausen	366	184	2	1	33	58	- 25	-6,4	
086	Lindenschied	204	103	1	-	6	6	1	0,5	
090	Maitzborn	125	63	2	-	6	11	- 3	-2,3	
094	Metzenhausen	132	67	-	2	3	2	- 1	-0,8	
105	Nieder Kostenz	190	89	1	-	6	13	- 6	-3,1	
107	Niedersohren	452	213	1	1	12	14	- 2	-0,4	
109	Niederweiler	386	194	-	4	22	19	- 1	-0,3	
111	Ober Kostenz	264	135	2	2	4	7	- 3	-1,1	
120	Raversbeuren	129	70	-	-	-	1	- 1	-0,8	
122	Reckershausen	386	198	2	2	18	13	5	1,3	
128	Rödelhausen	166	85	1	-	5	-	6	3,8	
129	Rödern	205	112	1	2	-	6	- 7	-3,3	
130	Rohrbach	180	83	-	1	3	6	- 4	-2,2	
135	Schlierschied	183	92	-	2	2	9	- 9	-4,7	
141	Schwarzen	139	71	-	1	3	8	- 6	-4,1	
145	Sohren	3 309	1 714	6	19	92	116	- 37	-1,1	
146	Sohrschied	92	52	-	1	1	2	- 2	-2,1	
151	Todenroth	92	43	-	-	4	5	- 1	-1,1	
154	Unzenberg	423	213	-	2	15	19	- 6	-1,4	
159	Wahlenu	222	113	-	-	12	6	6	2,8	
163	Womrath	213	112	-	3	3	6	- 6	-2,7	

## 6. Bevölkerung und Bevölkerungsbewegung nach Landkreisen, Verbandsgemeinden und Gemeinden am 30.6.2009

Schlüsselnummer	Landkreis (LK) Verbandsgemeinde (VG) Gemeinde	Bevölkerung am 30.6.2009		Veränderung im 1. Halbjahr 2009					Bevölkerungszu- bzw. -abnahme (-)	%
		insgesamt	weiblich	Ge- borene	Ge- storbene	Zuge- zogene	Fortge- zogene	Anzahl		
<b>140 noch: LK Rhein-Hunsrück-Kreis</b>										
164	Woppenroth	289	144	1	2	3	5	- 3	-1,0	
165	Würrich	155	80	-	1	6	3	2	1,3	
05	VG Rheinböllen	10 164	5 113	34	43	242	263	- 30	-0,3	
003	Argenthal	1 641	839	10	7	46	44	5	0,3	
011	Benzweiler	213	112	1	-	3	8	- 4	-1,8	
027	Dichtelbach	728	342	2	1	13	22	- 8	-1,1	
035	Ellern (Hunsrück)	859	413	1	4	16	23	- 10	-1,2	
037	Erbach	235	136	-	-	7	11	- 4	-1,7	
068	Kisselbach	552	272	-	1	6	9	- 4	-0,7	
085	Liebshausen	511	274	1	1	8	14	- 6	-1,2	
096	Mörschbach	337	163	1	2	2	2	- 1	-0,3	
125	Rheinböllen, St.	3 978	2 019	13	19	109	100	3	0,1	
127	Riesweiler	757	366	2	5	24	20	1	0,1	
138	Schnorbach	233	117	1	3	3	9	- 8	-3,3	
148	Steinbach	120	60	2	-	5	1	6	5,3	
06	VG Sankt Goar-Oberwesel	9 405	4 835	34	66	457	387	38	0,4	
025	Damscheid	670	355	4	1	20	15	8	1,2	
080	Laudert	427	206	2	5	6	5	- 2	-0,5	
104	Niederburg	717	366	6	3	6	10	- 1	-0,1	
112	Oberwesel, St.	2 911	1 540	5	26	64	83	- 40	-1,4	
116	Perscheid	387	205	1	2	2	3	- 2	-0,5	
133	Sankt Goar, St.	2 791	1 448	10	24	70	95	- 39	-1,4	
155	Urbar	782	408	6	4	16	28	- 10	-1,3	
161	Wiebelsheim	720	307	-	1	273	148	124	20,8	
07	VG Simmern / Hunsrück	18 482	9 386	79	96	554	601	- 62	-0,3	
002	Altweidelbach	242	131	1	4	7	14	- 10	-4,0	
008	Belgweiler	206	106	-	1	5	6	- 2	-1,0	
012	Bergenhäuser	113	55	-	1	4	4	- 1	-0,9	
015	Biebern	313	149	1	2	7	7	- 1	-0,3	
020	Bubach	284	139	1	-	-	2	- 1	-0,4	
023	Budenbach	177	83	-	-	4	4	-	-	
039	Fronhofen	199	98	1	2	4	3	-	-	
056	Holzbach	575	279	-	5	13	9	- 1	-0,2	
058	Horn	343	171	1	1	7	15	- 8	-2,3	
065	Keidelheim	327	168	3	1	8	15	- 5	-1,5	
070	Klosterkumbd	295	146	3	1	14	4	12	4,2	
076	Külz (Hunsrück)	473	250	2	3	13	19	- 7	-1,5	
077	Kümbdchen	511	243	3	3	20	25	- 5	-1,0	
079	Laubach	432	222	2	1	7	18	- 10	-2,3	
092	Mengerschied	767	374	6	1	9	22	- 8	-1,0	
099	Mutterschied	503	241	5	2	20	23	-	-	
100	Nannhausen	521	257	1	2	25	25	-	-	
101	Neuerkirch	277	131	-	3	7	10	- 6	-2,1	
106	Niederkumbd	311	156	2	1	19	14	6	2,0	
113	Ohlweiler	335	166	2	4	24	12	10	3,1	
115	Oppertshausen	125	57	-	-	8	7	1	0,8	
118	Pleizenhausen	272	137	-	1	6	9	- 4	-1,4	
119	Ravengiersburg	480	266	-	4	13	13	- 4	-0,8	
121	Rayerschied	106	59	-	-	3	5	- 2	-1,9	
123	Reich	359	172	1	1	3	14	- 11	-3,0	
126	Riegenroth	192	94	1	1	7	4	3	1,6	
134	Sargenroth	478	227	2	2	5	7	- 2	-0,4	
139	Schönborn	268	137	-	3	11	8	-	-	
144	Simmern/Hunsrück, St.	7 727	4 052	37	37	247	257	- 9	-0,1	
150	Tiefenbach	776	371	-	7	21	21	- 7	-0,9	
158	Wahlbach	170	87	1	1	5	1	4	2,4	
166	Wüschheim	325	162	3	1	8	4	6	1,9	

## 6. Bevölkerung und Bevölkerungsbewegung nach Landkreisen, Verbandsgemeinden und Gemeinden am 30.6.2009

Schlüsselnummer	Landkreis (LK) Verbandsgemeinde (VG) Gemeinde	Bevölkerung am 30.6.2009		Veränderung im 1. Halbjahr 2009					Bevölkerungszu- bzw. -abnahme (-)	%
		insgesamt	weiblich	Ge- borene	Ge- storbene	Zuge- zogene	Fortge- zogene			
								Anzahl		
141	<b>LK Rhein-Lahn-Kreis</b>	124 917	63 440	388	783	3 785	3 953	- 560	-0,4	
075	Lahnstein, gr. kr. St.	17 994	9 283	57	128	513	504	- 62	-0,3	
01	VG Bad Ems	16 726	8 708	58	151	572	535	- 56	-0,3	
006	Bad Ems, St.	9 211	4 849	36	90	381	332	- 5	-0,1	
008	Becheln	645	322	3	2	13	12	2	0,3	
025	Dausenau	1 318	674	5	6	18	25	- 8	-0,6	
041	Fachbach	1 282	644	5	6	52	47	4	0,3	
044	Frücht	613	335	1	1	25	24	1	0,2	
071	Kemmenau	455	237	2	3	7	21	- 15	-3,2	
086	Miellen	419	199	2	5	5	5	- 3	-0,7	
098	Nievern	1 009	520	3	6	29	26	-	-	
201	Arzbach	1 774	928	1	32	42	43	- 32	-1,8	
02	VG Braubach	7 644	3 912	27	54	235	228	- 20	-0,3	
023	Dachsenhausen	1 050	522	1	3	13	19	- 8	-0,8	
042	Filsen	653	328	2	3	25	22	2	0,3	
066	Kamp-Bornhofen	1 645	885	8	23	56	43	- 2	-0,1	
108	Osterspai	1 266	643	5	3	27	29	-	-	
501	Braubach, St.	3 030	1 534	11	22	114	115	- 12	-0,4	
03	VG Diez	25 318	12 728	72	127	854	948	- 149	-0,6	
002	Altendiez	2 237	1 168	4	8	64	83	- 23	-1,0	
005	Aull	449	238	-	1	18	33	- 16	-3,4	
014	Birlenbach	1 544	785	3	6	76	65	8	0,5	
021	Charlottenberg	160	81	1	3	5	11	- 8	-4,8	
022	Cramberg	478	239	1	-	11	13	- 1	-0,2	
029	Diez, St.	10 737	5 335	36	60	424	468	- 68	-0,6	
030	Dörnberg	564	278	1	2	17	13	3	0,5	
038	Eppenrod	716	360	2	5	9	20	- 14	-1,9	
045	Geilnau	375	196	-	2	3	11	- 10	-2,6	
049	Gückingen	1 076	534	2	5	29	24	2	0,2	
052	Hambach	492	240	2	3	20	18	1	0,2	
053	Heistenbach	1 130	562	3	5	36	31	3	0,3	
057	Hirschberg	351	178	2	2	16	10	6	1,7	
059	Holzappel	1 128	564	2	5	38	37	- 2	-0,2	
061	Holzheim	874	433	2	2	29	20	9	1,0	
062	Horhausen	287	155	1	-	5	13	- 7	-2,4	
064	Isselbach	408	201	1	3	14	22	- 10	-2,4	
076	Langenscheid	559	283	1	2	5	7	- 3	-0,5	
077	Laurenburg	303	153	3	3	19	14	5	1,7	
124	Scheidt	319	173	1	2	-	4	- 5	-1,5	
130	Steinsberg	251	125	-	1	3	7	- 5	-2,0	
133	Wasenbach	345	165	-	4	2	7	- 9	-2,5	
503	Balduinstein	535	282	4	3	11	17	- 5	-0,9	
04	VG Hahnstätten	9 674	4 812	33	45	342	342	- 12	-0,1	
020	Burgschwalbach	1 120	552	4	3	30	29	2	0,2	
043	Flacht	1 112	557	1	6	39	46	- 12	-1,1	
051	Hahnstätten	2 861	1 413	6	13	94	110	- 23	-0,8	
065	Kaltenholzhausen	618	312	3	1	30	20	12	2,0	
081	Lohrheim	581	296	6	3	12	29	- 14	-2,4	
089	Mudershausen	455	224	3	3	14	15	- 1	-0,2	
093	Netzbach	392	194	-	-	7	9	- 2	-0,5	
095	Niederneisen	1 487	747	8	8	67	50	17	1,2	
102	Oberneisen	782	383	1	7	30	20	4	0,5	
125	Schiesheim	266	134	1	1	19	14	5	1,9	
05	VG Katzenelnbogen	9 506	4 844	28	60	305	301	- 26	-0,3	
001	Allendorf	672	324	2	3	15	32	- 18	-2,6	
010	Berghausen	308	159	3	-	5	8	-	-	

## 6. Bevölkerung und Bevölkerungsbewegung nach Landkreisen, Verbandsgemeinden und Gemeinden am 30.6.2009

Schlüsselnummer	Landkreis (LK) Verbandsgemeinde (VG) Gemeinde	Bevölkerung am 30.6.2009		Veränderung im 1. Halbjahr 2009					Bevölkerungszu- bzw. -abnahme (-)	%
		insgesamt	weiblich	Ge- borene	Ge- storbene	Zuge- zogene	Fortge- zogene	Anzahl		
<b>141 noch: LK Rhein-Lahn-Kreis</b>										
011	Berndroth	425	198	1	1	13	10	3	0,7	
013	Biebrich	353	185	-	1	10	5	4	1,1	
018	Bremberg	304	152	1	-	8	5	4	1,3	
032	Dörsdorf	454	243	1	1	5	3	2	0,4	
034	Ebertshausen	112	58	-	-	4	11	- 7	-5,9	
036	Eisighofen	266	121	1	-	3	5	- 1	-0,4	
039	Ergeshausen	142	63	1	-	3	2	2	1,4	
050	Gutenacker	382	193	-	1	5	12	- 8	-2,1	
054	Herold	469	249	2	3	14	10	3	0,6	
068	Katzenelnbogen, St.	2 156	1 159	5	38	112	75	5	0,2	
073	Klingelbach	736	367	3	2	33	33	1	0,1	
074	Kördorf	557	271	2	3	18	20	- 3	-0,5	
088	Mittelfischbach	122	61	-	-	6	12	- 6	-4,7	
096	Niedertiefenbach	227	115	-	1	7	5	1	0,4	
101	Oberfischbach	184	90	-	2	2	3	- 2	-1,1	
113	Reckenroth	219	110	-	2	1	6	- 7	-3,1	
117	Rettert	472	242	2	-	19	10	11	2,4	
118	Roth	181	101	-	1	3	14	- 12	-6,2	
126	Schönborn	765	383	4	1	19	20	2	0,3	
<b>06 VG Nassau</b>										
003	Attenhausen	395	199	1	2	6	18	- 13	-3,2	
026	Dessighofen	188	96	2	-	8	9	1	0,5	
027	Dienethal	238	127	-	2	4	6	- 4	-1,7	
033	Dornholzhausen	226	111	-	-	7	5	2	0,9	
046	Geisig	389	195	3	3	13	21	- 8	-2,0	
058	Hömberg	320	161	-	2	1	4	- 5	-1,5	
082	Lollschied	201	98	1	-	1	8	- 6	-2,9	
087	Misselberg	82	43	-	-	3	7	- 4	-4,7	
091	Nassau, St.	4 783	2 474	8	43	118	120	- 37	-0,8	
103	Obernhof	377	180	1	4	22	17	2	0,5	
106	Oberwies	155	77	-	1	3	6	- 4	-2,5	
111	Pohl	346	172	1	1	5	8	- 3	-0,9	
127	Schweighausen	234	121	-	1	2	2	- 1	-0,4	
128	Seelbach	443	225	2	1	18	25	- 6	-1,3	
129	Singhofen	1 825	931	9	10	41	62	- 22	-1,2	
132	Sulzbach	215	107	2	2	6	6	-	-	
135	Weinähr	440	217	2	2	11	16	- 5	-1,1	
139	Winden	718	374	-	2	17	18	- 3	-0,4	
141	Zimmerschied	89	46	1	-	6	1	6	7,2	
<b>07 VG Nastätten</b>										
009	Berg	242	111	2	1	12	14	- 1	-0,4	
012	Bettendorf	338	165	1	1	4	10	- 6	-1,7	
015	Bogel	808	411	2	5	23	25	- 5	-0,6	
019	Buch	596	304	1	3	20	14	4	0,7	
035	Ehr	84	42	-	-	1	5	- 4	-4,5	
037	Endlichhofen	152	66	1	3	5	1	2	1,3	
040	Eschbach	170	89	-	-	3	1	2	1,2	
047	Gemmerich	561	276	1	2	10	22	- 13	-2,3	
055	Himmighofen	316	156	1	3	5	10	- 7	-2,2	
060	Holzhausen an der Haide	1 217	616	5	6	45	38	6	0,5	
063	Hunzel	261	125	-	1	8	14	- 7	-2,6	
067	Kasdorf	244	115	-	2	7	17	- 12	-4,7	
070	Kehlbach	168	89	1	3	6	4	-	-	
078	Lautert	278	141	1	1	10	3	7	2,6	
080	Lipporn	279	140	-	2	11	15	- 6	-2,1	
084	Marienfels	337	170	2	2	10	13	- 3	-0,9	
085	Miehlen	2 037	1 007	4	7	50	35	12	0,6	
092	Nastätten, St.	4 234	2 107	17	33	150	124	10	0,2	
094	Niederbachheim	252	126	1	-	6	3	4	1,6	

## 6. Bevölkerung und Bevölkerungsbewegung nach Landkreisen, Verbandsgemeinden und Gemeinden am 30.6.2009

Schlüsselnummer	Landkreis (LK) Verbandsgemeinde (VG) Gemeinde	Bevölkerung am 30.6.2009		Veränderung im 1. Halbjahr 2009					%
		insgesamt	weiblich	Geborene	Gestorbene	Zugezogene	Fortgezogene	Bevölkerungszu- bzw. -abnahme (-)	
<b>141</b>	<b>noch: LK Rhein-Lahn-Kreis</b>								
097	Niederwallmenach	406	198	1	3	10	5	3	0,7
100	Oberbachheim	206	99	-	-	2	11	- 9	-4,2
104	Obertiefenbach	374	188	2	1	9	15	- 5	-1,3
105	Oberwallmenach	194	95	-	4	7	6	- 3	-1,5
107	Oelsberg	555	281	1	1	9	11	- 2	-0,4
110	Hainau	185	93	-	1	2	2	- 1	-0,5
116	Rettershain	342	160	1	3	4	7	- 5	-1,4
120	Ruppertshofen	388	188	-	1	11	19	- 9	-2,3
131	Strüth	313	160	1	2	8	5	2	0,6
134	Weidenbach	113	49	-	1	-	5	- 6	-5,0
137	Welterod	518	246	1	3	13	10	1	0,2
140	Winterwerb	174	89	2	1	2	6	- 3	-1,7
502	Diethardt	268	128	1	1	11	12	- 1	-0,4
<b>08</b>	<b>VG Loreley</b>	<b>9 781</b>	<b>4 906</b>	<b>30</b>	<b>45</b>	<b>198</b>	<b>254</b>	<b>- 70</b>	<b>-0,7</b>
004	Auel	230	117	-	1	7	5	1	0,4
016	Bornich	1 040	510	3	4	15	32	- 18	-1,7
024	Dahlheim	893	443	6	8	10	8	-	-
031	Dörscheid	403	205	3	2	3	12	- 8	-1,9
069	Kaub, St.	909	462	1	5	17	14	- 1	-0,1
072	Kestert	669	341	3	1	13	33	- 17	-2,5
079	Lierschied	474	239	-	2	6	13	- 9	-1,9
083	Lykershausen	209	100	-	-	1	-	1	0,5
099	Nochern	543	266	1	7	3	9	- 12	-2,2
109	Patersberg	418	219	2	1	9	5	5	1,2
112	Prath	324	148	2	-	3	2	3	0,9
114	Reichenberg	182	96	-	2	2	6	- 6	-3,2
115	Reitzenhain	339	161	2	1	11	18	- 6	-1,7
121	Skt. Goarshn., Loreleyst., St.	1 358	696	2	3	49	42	6	0,4
122	Sauerthal	204	108	2	-	5	8	- 1	-0,5
136	Weisel	1 093	547	2	6	11	33	- 26	-2,3
138	Weyer	493	248	1	2	33	14	18	3,8
<b>143</b>	<b>LK Westerwaldkreis</b>	<b>200 042</b>	<b>101 030</b>	<b>737</b>	<b>1 095</b>	<b>6 290</b>	<b>6 672</b>	<b>- 737</b>	<b>-0,4</b>
<b>01</b>	<b>VG Bad Marienberg (Ww.)</b>	<b>19 303</b>	<b>9 711</b>	<b>81</b>	<b>121</b>	<b>756</b>	<b>819</b>	<b>- 104</b>	<b>-0,5</b>
206	Bad Marienberg (Ww.), St.	5 675	2 885	25	53	293	283	- 19	-0,3
211	Bölsberg	261	133	1	-	14	11	4	1,6
216	Dreisbach	617	300	1	-	36	27	10	1,6
222	Fehl-Ritzhausen	818	386	4	6	26	38	- 14	-1,7
227	Großseifen	621	306	3	2	26	18	9	1,5
231	Hahn bei Marienberg	467	228	1	3	9	22	- 15	-3,1
234	Hardt	437	224	3	3	18	30	- 12	-2,7
243	Hof	1 214	660	8	5	27	44	- 14	-1,1
248	Kirburg	604	315	-	1	18	24	- 7	-1,1
253	Langenbach bei Kirburg	1 013	549	2	17	65	48	2	0,2
255	Lautzenbrücken	384	179	1	2	8	9	- 2	-0,5
264	Mörten	584	288	1	1	20	29	- 9	-1,5
270	Neunkhausen	1 125	550	6	1	23	26	2	0,2
277	Nisterau	913	446	2	2	19	23	- 4	-0,4
279	Nistertal	1 296	621	6	7	69	94	- 26	-2,0
280	Norken	980	487	5	2	30	20	13	1,3
297	Stockhausen-Ilfurth	459	213	2	4	12	21	- 11	-2,3
300	Unnau	1 835	941	10	12	43	52	- 11	-0,6
<b>02</b>	<b>VG Hachenburg</b>	<b>24 123</b>	<b>12 175</b>	<b>81</b>	<b>130</b>	<b>808</b>	<b>847</b>	<b>- 87</b>	<b>-0,4</b>
202	Alpenrod	1 594	792	7	6	53	67	- 13	-0,8
204	Astert	253	129	2	-	7	14	- 5	-1,9
205	Atzelgift	651	318	2	3	17	13	3	0,5
212	Borod	577	300	1	5	5	18	- 17	-2,9

## 6. Bevölkerung und Bevölkerungsbewegung nach Landkreisen, Verbandsgemeinden und Gemeinden am 30.6.2009

Schlüsselnummer	Landkreis (LK) Verbandsgemeinde (VG) Gemeinde	Bevölkerung am 30.6.2009		Veränderung im 1. Halbjahr 2009					Bevölkerungszu- bzw. -abnahme (-)	%
		insgesamt	weiblich	Ge- borene	Ge- storbene	Zuge- zogene	Fortge- zogene	Anzahl		
143	noch: LK Westerwaldkreis									
215	Dreifelden	315	161	-	1	9	9	- 1	-0,3	
223	Gehlert	581	296	1	4	27	15	9	1,6	
225	Giesenhausen	344	167	-	-	18	8	10	3,0	
229	Hachenburg, St.	5 712	3 005	20	38	230	211	2	0,0	
235	Hattert	1 709	861	5	9	40	60	- 24	-1,4	
236	Heimborn	284	145	-	1	10	7	2	0,7	
240	Heuzert	134	61	-	1	6	10	- 5	-3,6	
241	Höchstenbach	683	343	2	5	17	21	- 7	-1,0	
250	Kroppach	643	319	1	2	21	20	-	-	
252	Kundert	262	126	-	2	5	4	- 1	-0,4	
257	Limbach	416	203	4	2	10	11	1	0,2	
258	Linden	147	64	-	2	3	12	- 11	-7,0	
259	Lochum	309	148	-	4	13	26	- 17	-5,2	
260	Luckenbach	611	308	2	3	20	38	- 19	-3,0	
261	Marzhausen	265	128	1	-	1	4	- 2	-0,7	
262	Merkelbach	421	206	3	-	16	20	- 1	-0,2	
265	Mörsbach	468	243	-	6	10	20	- 16	-3,3	
267	Mudenbach	802	406	4	2	9	23	- 12	-1,5	
268	Mündersbach	755	385	3	4	26	15	10	1,3	
269	Müschenbach	1 024	516	3	5	46	25	19	1,9	
276	Nister	979	482	3	4	48	51	- 4	-0,4	
287	Roßbach	882	433	4	3	30	10	21	2,4	
294	Steinebach an der Wied	814	390	3	3	24	19	5	0,6	
296	Stein-Wingert	205	113	-	8	6	6	- 8	-3,8	
299	Streithausen	541	245	1	-	11	25	- 13	-2,3	
301	Wahlrod	873	443	3	2	39	26	14	1,6	
306	Welkenbach	146	72	-	1	4	2	1	0,7	
310	Wied	493	252	3	1	16	22	- 4	-0,8	
313	Winkelbach	230	115	3	3	11	15	- 4	-1,7	
03	VG Höhr-Grenzhausen	13 709	7 030	61	74	340	415	- 88	-0,6	
030	Hilgert	1 531	783	6	11	49	37	7	0,5	
031	Hillscheid	2 554	1 267	9	11	51	80	- 31	-1,2	
032	Höhr-Grenzhausen, St.	9 363	4 848	45	52	233	293	- 67	-0,7	
040	Kammerforst	261	132	1	-	7	5	3	1,2	
04	VG Montabaur	38 667	19 625	131	206	1 157	1 115	- 33	-0,1	
005	Boden	574	302	2	2	17	24	- 7	-1,2	
008	Daubach	469	230	3	1	6	7	1	0,2	
013	Eitelborn	2 456	1 251	7	10	42	66	- 27	-1,1	
020	Gackebach	570	273	2	2	7	18	- 11	-1,9	
021	Girod	1 216	605	4	5	37	32	4	0,3	
023	Görgeshausen	804	391	-	3	24	28	- 7	-0,9	
024	Großholbach	994	493	3	3	36	22	14	1,4	
026	Heilberscheid	664	319	3	4	15	12	2	0,3	
027	Heiligenroth	1 414	710	6	8	29	36	- 9	-0,6	
033	Holler	1 070	556	1	4	27	34	- 10	-0,9	
034	Horbach	734	379	1	16	32	10	7	1,0	
036	Hübingen	534	259	-	1	9	16	- 8	-1,5	
039	Kadenbach	1 405	693	7	-	40	38	9	0,6	
048	Montabaur, St.	12 470	6 502	53	98	459	430	- 16	-0,1	
051	Nentershausen	2 022	1 014	6	11	61	51	5	0,2	
052	Neuhäusel	2 003	1 022	6	11	69	88	- 24	-1,2	
053	Niederelbert	1 619	815	6	8	62	48	12	0,7	
054	Niedererbach	987	501	2	1	20	21	-	-	
055	Nomborn	711	375	3	3	14	9	5	0,7	
057	Oberelbert	1 104	549	4	1	17	28	- 8	-0,7	
065	Ruppach-Goldhausen	1 208	609	1	4	28	30	- 5	-0,4	
071	Simmern	1 435	678	4	5	34	31	2	0,1	
072	Stahlhofen	714	366	-	-	18	6	12	1,7	
077	Untershausen	506	242	3	1	4	9	- 3	-0,6	

## 6. Bevölkerung und Bevölkerungsbewegung nach Landkreisen, Verbandsgemeinden und Gemeinden am 30.6.2009

Schlüsselnummer	Landkreis (LK) Verbandsgemeinde (VG) Gemeinde	Bevölkerung am 30.6.2009		Veränderung im 1. Halbjahr 2009					Bevölkerungszu- bzw. -abnahme (-)	%
		insgesamt	weiblich	Ge- borene	Ge- storbene	Zuge- zogene	Fortge- zogene	Anzahl		
<b>143</b>	<b>noch: LK Westerwaldkreis</b>									
079	Welschneudorf	984	491	4	4	50	21	29	3,0	
05	VG Ransbach-Baumbach	14 686	7 440	48	56	444	429	8	0,1	
001	Alsbach	591	284	1	4	26	19	4	0,7	
006	Breitenau	660	337	2	3	25	28	- 4	-0,6	
007	Caan	710	355	-	-	18	11	7	1,0	
009	Deesen	661	338	2	2	21	54	- 33	-4,8	
038	Hundsorf	454	210	1	-	17	1	17	3,9	
050	Nauort	2 320	1 209	7	7	56	48	8	0,3	
059	Oberhaid	403	214	3	1	7	9	-	-	
062	Ransbach-Baumbach, St.	7 392	3 748	30	38	225	209	9	0,1	
068	Sessenbach	518	261	1	-	10	13	- 2	-0,4	
082	Wirscheid	320	150	1	-	7	5	3	0,9	
084	Wittgert	657	334	-	1	32	32	- 1	-0,2	
06	VG Rennerod	16 813	8 362	54	85	503	560	- 88	-0,5	
214	Bretthausen	184	85	-	2	7	6	- 1	-0,5	
218	Elsoff (Ww.)	934	459	3	3	21	20	1	0,1	
237	Hellenhahn-Schellenberg	1 301	664	7	3	42	44	2	0,2	
244	Homburg	155	70	-	1	7	3	3	2,0	
245	Hüblingen	317	159	-	1	9	14	- 6	-1,9	
246	Irmtraut	789	392	-	16	25	21	- 12	-1,5	
256	Liebenscheid	926	456	4	1	20	28	- 5	-0,5	
271	Neunkirchen	581	298	1	2	21	15	5	0,9	
272	Neustadt/Westerwald	579	293	-	6	20	14	-	-	
274	Niederroßbach	832	401	2	1	41	29	13	1,6	
278	Nister-Möhrendorf	328	173	-	2	5	6	- 3	-0,9	
282	Oberrod	726	359	4	1	20	17	6	0,8	
283	Oberroßbach	332	141	-	3	12	29	- 20	-5,7	
285	Rehe	974	483	2	5	17	20	- 6	-0,6	
286	Rennerod, St.	3 796	1 920	17	26	120	147	- 36	-0,9	
291	Salzburg	206	97	-	1	17	6	10	5,1	
292	Seck	1 238	597	4	2	39	63	- 22	-1,7	
295	Stein-Neukirch	429	218	1	3	11	18	- 9	-2,1	
302	Waigandshain	205	103	-	1	4	7	- 4	-1,9	
303	Waldmühlen	351	177	3	-	10	5	8	2,3	
309	Westernohe	967	488	3	2	22	21	2	0,2	
311	Willingen	255	133	1	1	10	18	- 8	-3,0	
315	Zehnhausen bei Rennerod	408	196	2	2	3	9	- 6	-1,4	
07	VG Selters (Ww.)	16 642	8 273	65	89	572	608	- 59	-0,4	
015	Ellenhausen	278	140	1	1	5	11	- 6	-2,1	
018	Freilingen	710	368	4	6	44	24	18	2,6	
019	Freirachdorf	661	331	1	6	25	21	- 1	-0,2	
022	Goddert	427	208	2	2	6	12	- 6	-1,4	
025	Hartenfels	861	418	2	1	28	23	6	0,7	
029	Herschbach	2 862	1 435	9	13	67	74	- 11	-0,4	
041	Krümmel	357	171	-	2	9	17	- 9	-2,5	
044	Marienrachdorf	1 023	526	2	3	49	23	25	2,5	
045	Maroth	251	114	2	1	19	15	5	2,0	
046	Maxsain	1 121	558	3	3	34	51	- 17	-1,5	
056	Nordhofen	550	261	1	3	16	28	- 14	-2,5	
061	Quirnbach	527	258	2	3	22	17	4	0,8	
064	Rückeroth	541	281	4	3	25	22	4	0,7	
066	Schenkelberg	664	331	2	4	18	21	- 5	-0,7	
067	Selters (Ww.), St.	2 751	1 383	15	19	114	103	7	0,3	
069	Sessenhausen	924	460	2	5	30	51	- 24	-2,5	
075	Steinen	233	102	5	2	6	11	- 2	-0,9	
078	Vielbach	561	269	3	1	17	33	- 14	-2,4	
085	Wölferlingen	532	256	-	6	15	22	- 13	-2,4	
221	Ewighausen	252	125	2	1	10	2	9	3,7	

## 6. Bevölkerung und Bevölkerungsbewegung nach Landkreisen, Verbandsgemeinden und Gemeinden am 30.6.2009

Schlüsselnummer	Landkreis (LK) Verbandsgemeinde (VG) Gemeinde	Bevölkerung am 30.6.2009		Veränderung im 1. Halbjahr 2009					Bevölkerungszu- bzw. -abnahme (-)	%
		insgesamt	weiblich	Ge- borene	Ge- storbene	Zuge- zogene	Fortge- zogene			
								Anzahl		
<b>143 noch: LK Westerwaldkreis</b>										
305	Weidenhahn	556	278	3	4	13	27	- 15	-2,6	
08	VG Wallmerod	14 694	7 373	46	74	429	443	- 42	-0,3	
011	Dreikirchen	1 019	514	3	5	43	43	- 2	-0,2	
037	Hundsangen	2 093	1 057	7	7	31	53	- 22	-1,0	
058	Obererbach	531	265	1	-	21	11	11	2,1	
074	Steinefrenz	758	384	-	5	24	31	- 12	-1,6	
080	Weroth	612	310	1	1	11	9	2	0,3	
203	Arnshöfen	167	86	2	3	10	2	7	4,4	
208	Berod bei Wallmerod	548	264	2	4	13	12	- 1	-0,2	
210	Bilkheim	497	245	1	1	17	18	- 1	-0,2	
220	Ettinghausen	311	155	3	5	7	13	- 8	-2,5	
232	Hahn am See	416	207	2	3	1	5	- 5	-1,2	
239	Herschbach (Oww.)	979	488	3	5	26	25	- 1	-0,1	
251	Kuhnshöfen	154	75	1	1	7	18	- 11	-6,7	
263	Meudt	1 811	903	4	11	38	55	- 24	-1,3	
266	Molsberg	447	230	2	3	8	17	- 10	-2,2	
273	Niederahr	829	415	4	4	40	22	18	2,2	
281	Oberahr	567	268	1	-	36	35	2	0,4	
290	Salz	900	453	3	1	20	14	8	0,9	
304	Wallmerod	1 330	702	4	11	68	45	16	1,2	
316	Zehnhausen bei Wallmerod	182	87	-	-	3	5	- 2	-1,1	
501	Elbingen	292	136	-	3	4	6	- 5	-1,7	
502	Mähren	251	129	2	1	1	4	- 2	-0,8	
09	VG Westerburg	22 890	11 486	95	136	744	826	- 123	-0,5	
200	Ailertchen	616	306	1	5	13	18	- 9	-1,4	
207	Bellingen	588	291	1	-	24	38	- 13	-2,2	
209	Berzhahn	467	238	3	1	14	24	- 8	-1,7	
213	Brandscheid	495	234	2	3	23	17	5	1,0	
219	Enspel	273	142	1	1	4	11	- 7	-2,5	
224	Gemünden	1 043	560	6	11	21	34	- 18	-1,7	
226	Girkenroth	585	274	2	1	13	26	- 12	-2,0	
228	Guckheim	918	454	2	4	17	20	- 5	-0,5	
230	Härtlingen	429	214	2	2	9	8	1	0,2	
233	Halbs	360	187	3	4	7	16	- 10	-2,7	
238	Hergenroth	440	225	4	1	13	14	2	0,5	
242	Höhn	3 146	1 531	9	19	108	114	- 16	-0,5	
247	Kaden	609	303	3	2	19	18	2	0,3	
249	Kölbingen	1 081	573	5	2	38	26	15	1,4	
254	Langenhahn	1 388	674	9	6	49	44	8	0,6	
284	Pottum	1 018	517	5	7	37	46	- 11	-1,1	
288	Rotenhain	539	253	3	6	30	35	- 8	-1,5	
289	Rothenbach	891	435	3	5	18	22	- 6	-0,7	
293	Stahlhofen am Wiesensee	336	169	2	2	27	17	10	3,1	
298	Stockum-Püschen	675	339	1	6	24	24	- 5	-0,7	
307	Weltersburg	283	134	-	6	16	5	5	1,8	
308	Westerburg, St.	5 576	2 841	24	34	178	215	- 47	-0,8	
312	Willmenrod	692	353	3	4	23	16	6	0,9	
314	Winnen	442	239	1	4	19	18	- 2	-0,5	
10	VG Wirges	18 515	9 555	75	124	537	610	- 121	-0,6	
003	Bannberscheid	595	297	-	3	10	19	- 12	-2,0	
010	Dernbach (Ww.)	2 352	1 326	6	29	78	77	- 21	-0,9	
012	Ebernhahn	1 186	589	6	5	24	30	- 5	-0,4	
028	Helferskirchen	1 111	575	3	5	45	49	- 6	-0,5	
042	Leuterod	856	399	2	6	33	26	3	0,4	
047	Mogendorf	1 177	581	8	9	33	32	-	-	
049	Moschheim	757	371	4	4	24	27	- 3	-0,4	
060	Ötzingen	1 357	673	6	3	35	50	- 12	-0,9	
070	Siershahn	2 757	1 427	14	17	85	95	- 13	-0,5	



## 6. Bevölkerung und Bevölkerungsbewegung nach Landkreisen, Verbandsgemeinden und Gemeinden am 30.6.2009

Schlüsselnummer	Landkreis (LK) Verbandsgemeinde (VG) Gemeinde	Bevölkerung am 30.6.2009		Veränderung im 1. Halbjahr 2009					Bevölkerungszu- bzw. -abnahme (-)	%
		insgesamt	weiblich	Ge- borene	Ge- storbene	Zuge- zogene	Fortge- zogene	Anzahl		
<b>143</b>	<b>noch: LK Westerwaldkreis</b>									
073	Staudt	1 094	575	8	3	22	32	- 5	-0,5	
081	Wirges, St.	5 069	2 649	16	40	143	169	- 50	-1,0	
275	Niedersayn	204	93	2	-	5	4	3	1,5	
<b>211</b>	<b>Krfr. St. Trier</b>	<b>104 258</b>	<b>54 803</b>	<b>443</b>	<b>578</b>	<b>3 724</b>	<b>3 974</b>	<b>- 382</b>	<b>-0,4</b>	
<b>231</b>	<b>LK Bernkastel-Wittlich</b>	<b>112 095</b>	<b>56 663</b>	<b>371</b>	<b>651</b>	<b>3 141</b>	<b>3 219</b>	<b>- 357</b>	<b>-0,3</b>	
134	Wittlich, St.	17 850	9 115	65	103	727	603	87	0,5	
502	Morbach	10 874	5 392	43	62	172	211	- 58	-0,5	
01	VG Bernkastel-Kues	22 708	11 529	68	157	635	695	- 149	-0,7	
008	Bernkastel-Kues, St.	6 631	3 479	17	60	224	225	- 44	-0,7	
012	Brauneberg	1 193	577	6	9	27	26	- 2	-0,2	
016	Burgen	566	292	1	2	16	7	8	1,4	
030	Erden	370	186	2	2	5	14	- 9	-2,4	
040	Gornhausen	220	114	-	-	1	3	- 2	-0,9	
041	Graach an der Mosel	694	321	3	-	13	40	- 24	-3,3	
056	Hochscheid	265	133	2	3	1	1	- 1	-0,4	
066	Kesten	353	172	-	2	11	17	- 8	-2,2	
070	Kleinich	699	339	3	4	25	21	3	0,4	
071	Kommen	290	146	-	2	11	10	- 1	-0,3	
075	Lieser	1 184	614	8	10	34	20	12	1,0	
076	Lösnich	429	218	1	3	20	7	11	2,6	
077	Longkamp	1 186	588	3	4	34	29	4	0,3	
081	Maring-Noviant	1 521	747	2	8	41	39	- 4	-0,3	
087	Monzelfeld	1 234	623	6	7	25	28	- 4	-0,3	
090	Mülheim (Mosel)	962	487	1	10	34	46	- 21	-2,1	
125	Ürzig	877	434	3	3	29	34	- 5	-0,6	
126	Veldenz	896	442	1	8	35	30	- 2	-0,2	
133	Wintrich	930	475	2	6	8	28	- 24	-2,5	
136	Zeltingen-Rachtig	2 208	1 142	7	14	41	70	- 36	-1,6	
02	VG Kröv-Bausendorf	8 754	4 427	20	39	193	216	- 43	-0,5	
004	Bausendorf	1 279	637	5	5	30	42	- 12	-0,9	
005	Bengel	862	421	4	6	13	25	- 14	-1,6	
020	Diefenbach	62	31	-	-	5	5	-	-	
033	Flußbach	452	220	-	-	15	16	- 1	-0,2	
057	Hontheim	818	415	1	7	13	17	- 11	-1,3	
067	Kinderbeuern	1 089	527	4	2	37	20	19	1,8	
068	Kinheim	786	408	1	2	10	10	- 1	-0,1	
072	Kröv	2 277	1 181	1	12	52	46	- 5	-0,2	
110	Reil	1 065	557	2	5	18	34	- 19	-1,8	
132	Willwerscheid	64	30	2	-	-	1	1	1,6	
03	VG Manderscheid	7 694	3 823	35	42	190	214	- 31	-0,4	
009	Bettenfeld	659	334	1	2	15	11	3	0,5	
021	Dierfeld	8	3	-	-	-	-	-	-	
025	Eckfeld	352	174	-	4	2	12	- 14	-3,8	
026	Eisenschmitt	305	148	2	3	5	12	- 8	-2,6	
036	Gipperath	267	133	5	1	12	8	8	3,1	
044	Greimerath	230	116	1	1	8	9	- 1	-0,4	
046	Großlittgen	964	471	3	10	27	51	- 31	-3,1	
049	Hasborn	552	255	1	-	12	12	1	0,2	
065	Karl	194	109	1	-	5	9	- 3	-1,5	
074	Laufeld	501	251	3	1	6	8	-	-	
080	Manderscheid, St.	1 307	681	6	9	44	35	6	0,5	
082	Meerfeld	352	165	1	2	7	5	1	0,3	
091	Musweiler	59	28	-	-	-	1	- 1	-1,7	

## 6. Bevölkerung und Bevölkerungsbewegung nach Landkreisen, Verbandsgemeinden und Gemeinden am 30.6.2009

Schlüsselnummer	Landkreis (LK) Verbandsgemeinde (VG) Gemeinde	Bevölkerung am 30.6.2009		Veränderung im 1. Halbjahr 2009					Bevölkerungszu- bzw. -abnahme (-)	%
		insgesamt	weiblich	Ge- borene	Ge- storbene	Zuge- zogene	Fortge- zogene	Anzahl		
<b>231 noch: LK Bernkastel-Wittlich</b>										
095	Niederöfflingen	433	207	4	4	6	9	- 3	-0,7	
096	Niederscheidweiler	276	130	1	-	14	3	12	4,5	
100	Oberöfflingen	289	138	-	-	5	6	- 1	-0,3	
101	Oberscheidweiler	190	103	1	-	3	2	2	1,1	
104	Pantenburg	249	135	1	1	5	8	- 3	-1,2	
114	Schladt	112	53	-	3	8	3	2	1,8	
116	Schwarzenborn	48	23	-	-	2	3	- 1	-2,0	
127	Wallscheid	347	166	4	1	4	7	-	-	
05	VG Neumagen-Dhron	5 723	2 881	14	32	100	104	- 22	-0,4	
086	Minheim	482	241	1	1	11	10	1	0,2	
092	Neumagen-Dhron	2 245	1 133	5	14	36	45	- 18	-0,8	
105	Piesport	1 917	953	5	13	34	28	- 2	-0,1	
207	Trittenheim	1 079	554	3	4	19	21	- 3	-0,3	
06	VG Thalfang am Erbeskopf	7 330	3 680	22	54	219	213	- 26	-0,4	
006	Berglicht	501	255	3	3	15	11	4	0,8	
017	Burtscheid	113	64	-	1	-	1	- 2	-1,7	
018	Deuselbach	253	143	-	2	8	17	- 11	-4,2	
019	Dhronecken	126	68	-	1	9	3	5	4,1	
032	Etgert	51	24	-	-	2	2	-	-	
035	Gielert	184	97	1	1	4	1	3	1,7	
042	Gräfendhron	121	57	-	-	5	4	1	0,8	
054	Hilscheid	272	138	1	1	11	9	2	0,7	
058	Horath	438	206	1	-	7	4	4	0,9	
064	Immert	166	86	1	1	4	1	3	1,8	
078	Lückenburg	100	52	-	-	9	8	1	1,0	
079	Malborn	1 333	671	3	7	38	41	- 7	-0,5	
083	Merschbach	45	22	-	1	1	1	- 1	-2,2	
093	Neunkirchen	129	64	1	2	-	4	- 5	-3,7	
112	Rorodt	59	31	-	2	3	3	- 2	-3,3	
115	Schönberg	234	107	1	-	2	4	- 1	-0,4	
122	Talling	232	112	1	-	7	8	-	-	
123	Thalfang	1 777	901	8	26	69	48	3	0,2	
202	Breit	261	118	-	1	9	17	- 9	-3,3	
203	Büdllich	191	85	-	1	2	8	- 7	-3,5	
204	Heidenburg	744	379	1	4	14	18	- 7	-0,9	
07	VG Traben-Trarbach	9 431	4 788	34	70	266	290	- 59	-0,6	
014	Burg (Mosel)	405	208	1	5	8	18	- 14	-3,3	
029	Enkirch	1 604	811	4	11	27	40	- 19	-1,2	
120	Starkenburg	250	130	2	-	6	12	- 4	-1,6	
124	Traben-Trarbach, St.	5 950	3 020	22	49	195	180	- 12	-0,2	
206	Lötzbeuren	493	246	3	1	16	25	- 7	-1,4	
501	Irmenach	729	373	2	4	14	15	- 3	-0,4	
08	VG Wittlich-Land	21 731	11 028	70	92	639	673	- 56	-0,3	
001	Altrich	1 548	789	6	5	41	41	1	0,1	
003	Arenrath	337	163	1	1	7	8	- 1	-0,3	
007	Bergweiler	854	427	3	8	26	26	- 5	-0,6	
010	Binsfeld	1 119	568	3	5	27	29	- 4	-0,4	
013	Bruch	467	258	4	-	6	8	2	0,4	
022	Dierscheid	161	82	-	1	5	6	- 2	-1,2	
023	Dodenburg	105	51	-	-	-	1	- 1	-0,9	
024	Dreis	1 378	674	1	8	55	38	10	0,7	
031	Esch	395	190	1	-	5	29	- 23	-5,5	
037	Gladbach	350	187	-	1	11	16	- 6	-1,7	
050	Heckenmünster	115	67	-	-	8	10	- 2	-1,7	
051	Heidweiler	204	107	-	-	1	7	- 6	-2,9	
053	Hetzerath	2 119	1 084	9	9	47	46	1	0,0	
062	Hupperath	609	301	1	3	16	23	- 9	-1,5	

## 6. Bevölkerung und Bevölkerungsbewegung nach Landkreisen, Verbandsgemeinden und Gemeinden am 30.6.2009

Schlüsselnummer	Landkreis (LK) Verbandsgemeinde (VG) Gemeinde	Bevölkerung am 30.6.2009		Veränderung im 1. Halbjahr 2009					Bevölkerungszu- bzw. -abnahme (-)	%
		insgesamt	weiblich	Ge- borene	Ge- storbene	Zuge- zogene	Fortge- zogene	Anzahl		
<b>231</b>	<b>noch: LK Bernkastel-Wittlich</b>									
069	Klausen	1 346	687	3	3	54	43	11	0,8	
085	Minderlittgen	681	342	3	2	23	21	3	0,4	
103	Osann-Monzel	1 668	833	7	10	60	52	5	0,3	
107	Platten	896	458	4	4	31	41	- 10	-1,1	
108	Plein	659	345	2	2	10	14	- 4	-0,6	
111	Rivenich	717	367	2	3	20	9	10	1,4	
113	Salmtal	2 380	1 239	9	14	70	77	- 12	-0,5	
117	Sehlem	905	451	2	2	24	25	- 1	-0,1	
503	Landscheid	2 030	1 011	7	5	66	75	- 7	-0,3	
504	Niersbach	688	347	2	6	26	28	- 6	-0,9	
<b>232</b>	<b>LK Eifelkreis Bitburg-Prüm</b>	<b>94 561</b>	<b>47 564</b>	<b>357</b>	<b>530</b>	<b>2 909</b>	<b>3 012</b>	<b>- 267</b>	<b>-0,3</b>	
018	Bitburg, St.	12 801	6 762	59	72	396	458	- 74	-0,6	
01	VG Arzfeld	9 737	4 839	38	57	294	292	- 17	-0,2	
201	Arzfeld	1 338	670	5	7	25	37	- 14	-1,0	
211	Dackscheid	149	73	-	1	11	10	-	-	
212	Dahnen	352	173	-	-	13	14	- 1	-0,3	
213	Daleiden	920	463	3	3	31	20	11	1,2	
214	Dasburg	227	117	2	-	10	5	7	3,2	
217	Eilscheid	43	22	-	-	-	1	- 1	-2,3	
220	Eschfeld	179	92	1	3	3	5	- 4	-2,2	
221	Euscheid	148	62	-	1	4	4	- 1	-0,7	
229	Großkampen	161	72	-	-	2	3	- 1	-0,6	
233	Hargarten	93	47	2	1	2	7	- 4	-4,1	
234	Harspelt	77	35	-	-	-	3	- 3	-3,8	
240	Herzfeld	41	16	3	-	-	-	3	7,9	
245	Irrhausen	234	115	-	-	6	5	1	0,4	
246	Jucken	191	100	1	1	8	2	6	3,2	
247	Kesfeld	82	29	-	1	2	1	-	-	
248	Kickeshausen	37	20	1	-	-	1	-	-	
249	Kinzenburg	40	19	1	-	-	4	- 3	-7,0	
253	Krautscheid	246	121	2	4	1	3	- 4	-1,6	
254	Lambertsberg	340	171	3	2	11	13	- 1	-0,3	
255	Lascheid	71	34	-	1	1	1	- 1	-1,4	
258	Lauperath	112	58	-	1	1	5	- 5	-4,3	
259	Leidenborn	157	82	-	-	4	6	- 2	-1,3	
260	Lichtenborn	345	180	2	3	10	8	1	0,3	
261	Lierfeld	85	44	1	1	2	5	- 3	-3,4	
262	Lünebach	558	289	1	4	40	26	11	2,0	
263	Lützkampen	376	188	1	1	16	15	1	0,3	
264	Manderscheid	50	20	-	-	1	-	1	2,0	
267	Mauel	67	31	-	2	2	2	- 2	-2,9	
270	Merlscheid	36	19	-	-	-	2	- 2	-5,3	
277	Niederpierscheid	38	20	-	-	2	-	2	5,6	
285	Oberpierscheid	365	186	-	1	3	8	- 6	-1,6	
287	Olmscheid	151	72	1	1	4	4	-	-	
291	Pintesfeld	42	19	-	-	5	-	5	13,5	
293	Plütscheid	320	158	1	3	8	10	- 4	-1,2	
294	Preischeid	177	88	1	-	-	8	- 7	-3,8	
297	Reiff	59	28	1	-	-	-	1	1,7	
298	Reipeldingen	68	35	-	1	2	-	1	1,5	
301	Roscheid	61	29	-	-	1	3	- 2	-3,2	
309	Sengerich	23	12	1	-	2	-	3	15,0	
310	Sevenig (Our)	58	27	-	-	-	1	- 1	-1,7	
315	Strickscheid	35	16	-	-	2	1	1	2,9	
322	Waxweiler	1 111	557	3	11	46	39	- 1	-0,1	
333	Üttfeld	474	230	1	3	13	10	1	0,2	

## 6. Bevölkerung und Bevölkerungsbewegung nach Landkreisen, Verbandsgemeinden und Gemeinden am 30.6.2009

Schlüsselnummer	Landkreis (LK) Verbandsgemeinde (VG) Gemeinde	Bevölkerung am 30.6.2009		Veränderung im 1. Halbjahr 2009					Bevölkerungszu- bzw. -abnahme (-)	%
		insgesamt	weiblich	Ge- borene	Ge- storbene	Zuge- zogene	Fortge- zogene	Anzahl		
232 noch: LK Eifelkreis Bitburg-Prüm										
02	VG Bitburg-Land	16 683	8 288	64	82	538	548	- 21	-0,1	
009	Baustert	501	236	2	2	14	14	-	-	
013	Bettingen	1 019	474	5	4	20	32	- 11	-1,1	
014	Bickendorf	485	236	3	4	21	9	11	2,3	
015	Biersdorf am See	539	274	4	14	37	23	4	0,7	
017	Birtlingen	68	35	-	-	2	3	- 1	-1,4	
020	Brecht	247	127	1	1	-	14	- 14	-5,4	
021	Brimingen	80	42	-	1	1	-	-	-	
024	Dahlem	251	129	-	2	2	8	- 8	-3,1	
026	Dockendorf	205	105	1	-	-	8	- 7	-3,3	
027	Dudeldorf	1 011	495	3	5	43	25	16	1,6	
029	Echtershausen	103	48	1	1	2	2	-	-	
030	Ehlenz	449	226	4	2	14	11	5	1,1	
032	Erzen	34	21	-	-	-	5	- 5	-12,8	
034	Eßlingen	57	30	-	-	7	6	2	3,6	
036	Feilsdorf	28	15	-	-	-	-	-	-	
039	Fließem	700	346	1	1	23	22	1	0,1	
044	Gondorf	262	131	-	3	12	20	- 11	-4,0	
045	Halsdorf	96	48	-	1	6	1	4	4,3	
046	Hamm	22	12	-	-	26	29	3	15,8	
048	Heilenbach	109	58	-	-	1	3	- 2	-1,8	
052	Hisel	14	9	-	-	-	-	-	-	
057	Hütterscheid	212	107	-	2	8	2	4	1,9	
058	Hüttingen an der Kyll	310	157	-	2	9	9	- 2	-0,6	
060	Idenheim	438	236	1	1	14	8	6	1,4	
061	Idesheim	403	194	4	-	6	5	5	1,3	
062	Ingendorf	237	114	2	-	7	7	2	0,9	
074	Ließem	83	42	-	-	-	4	- 4	-4,6	
077	Meckel	384	195	4	-	9	11	2	0,5	
079	Messerich	540	266	6	2	16	22	- 2	-0,4	
081	Metterich	487	245	-	2	5	8	- 5	-1,0	
083	Mülbach	109	52	1	-	1	5	- 3	-2,7	
086	Nattenheim	513	260	3	3	16	19	- 3	-0,6	
091	Niederstedem	220	98	-	1	15	6	8	3,8	
092	Niederweiler	87	50	-	-	3	1	2	2,4	
097	Oberstedem	75	39	1	-	-	1	-	-	
098	Oberweiler	136	62	-	1	3	6	- 4	-2,9	
099	Oberweis	551	285	-	1	22	13	8	1,5	
100	Oltdorf	99	55	-	-	2	-	2	2,1	
109	Rittersdorf	1 450	727	8	6	47	43	6	0,4	
111	Röhl	430	212	2	3	8	4	3	0,7	
115	Scharfbillig	71	37	-	-	-	2	- 2	-2,7	
118	Schleid	368	189	2	3	4	5	- 2	-0,5	
119	Seffern	328	161	-	-	11	10	1	0,3	
120	Sefferweich	219	102	-	2	9	12	- 5	-2,2	
124	Stockem	81	41	1	-	-	-	1	1,3	
125	Sülm	440	212	-	1	9	15	- 7	-1,6	
126	Trimport	286	133	1	2	6	14	- 9	-3,1	
133	Wettlingen	52	29	-	-	-	-	-	-	
134	Wiersdorf	232	105	-	-	9	6	3	1,3	
137	Wolsfeld	788	391	2	3	46	46	- 1	-0,1	
501	Wißmannsdorf	774	395	1	6	22	29	- 12	-1,5	
03	VG Irrel	8 706	4 369	33	57	277	328	- 75	-0,9	
002	Alsdorf	374	213	1	1	7	18	- 11	-2,9	
019	Bollendorf	1 623	798	6	8	42	58	- 18	-1,1	
028	Echternacherbrück	699	358	1	8	43	41	- 5	-0,7	
033	Erzen	426	207	3	4	3	5	- 3	-0,7	
037	Ferschweiler	872	441	4	6	14	45	- 33	-3,6	
053	Holsthum	579	282	1	2	26	12	13	2,3	
063	Irrel	1 383	702	6	14	45	53	- 16	-1,1	

## 6. Bevölkerung und Bevölkerungsbewegung nach Landkreisen, Verbandsgemeinden und Gemeinden am 30.6.2009

Schlüsselnummer	Landkreis (LK) Verbandsgemeinde (VG) Gemeinde	Bevölkerung am 30.6.2009		Veränderung im 1. Halbjahr 2009					Bevölkerungszu- bzw. -abnahme (-)	%
		insgesamt	weiblich	Ge- borene	Ge- storbene	Zuge- zogene	Fortge- zogene	Anzahl		
<b>232 noch: LK Eifelkreis Bitburg-Prüm</b>										
065	Kaschenbach	56	25	-	-	4	5	- 1	-1,8	
078	Menningen	194	107	1	1	2	4	- 2	-1,0	
082	Minden	143	74	-	3	15	14	- 2	-1,4	
093	Niederweis	214	109	1	-	6	1	6	2,9	
103	Peffingen	245	122	-	1	13	4	8	3,4	
108	Prümzurley	553	274	4	5	18	30	- 13	-2,3	
114	Schankweiler	173	87	1	1	7	9	- 2	-1,1	
131	Wallendorf	385	189	-	1	21	13	7	1,9	
218	Eisenach	364	177	1	1	8	6	2	0,6	
225	Gilzem	423	204	3	1	3	10	- 5	-1,2	
<b>04 VG Kyllburg</b>										
007	Badem	1 073	542	7	5	31	35	- 2	-0,2	
035	Etteldorf	22	9	-	1	-	1	- 2	-8,3	
043	Gindorf	334	173	-	3	9	3	3	0,9	
070	Kyllburg, St.	974	479	2	3	43	40	4	0,4	
071	Kyllburgweiler	97	48	-	1	5	2	2	2,1	
075	Malberg	614	313	1	1	24	16	8	1,3	
076	Malbergweich	354	172	1	2	10	22	- 13	-3,5	
087	Neidenbach	894	469	5	5	25	7	18	2,1	
101	Orsfeld	159	77	-	-	8	9	- 1	-0,6	
105	Pickließem	287	136	-	-	3	7	- 4	-1,4	
113	Sankt Thomas	291	135	1	2	8	6	- 1	-0,3	
129	Usch	69	34	-	-	4	-	4	6,2	
135	Wilsecker	196	89	-	1	4	6	- 3	-1,5	
203	Balesfeld	213	108	1	3	8	2	4	1,9	
210	Burbach	623	322	1	3	31	21	8	1,3	
228	Gransdorf	319	150	1	3	22	9	11	3,6	
273	Neuheilenbach	254	121	1	3	6	11	- 7	-2,7	
282	Oberkail	573	285	2	5	17	17	- 3	-0,5	
306	Seinsfeld	175	85	-	1	1	4	- 4	-2,2	
313	Steinborn	212	109	-	2	-	4	- 6	-2,8	
331	Zendscheid	132	64	-	-	1	4	- 3	-2,2	
<b>05 VG Neuerburg</b>										
001	Affler	30	12	-	-	1	-	1	3,4	
003	Altscheid	93	48	-	2	5	-	3	3,3	
004	Ammeldingen an der Our	9	2	-	-	-	1	- 1	-10,0	
005	Ammeldingen bei Neuerburg	271	116	-	3	9	10	- 4	-1,5	
008	Bauler	75	34	-	2	2	4	- 4	-5,1	
011	Berkoth	84	36	-	-	4	7	- 3	-3,4	
012	Berscheid	66	36	1	1	1	1	-	-	
016	Biesdorf	233	104	-	3	7	10	- 6	-2,5	
022	Burg	18	15	-	-	-	1	- 1	-5,3	
025	Dauwelshausen	88	41	-	-	1	2	- 1	-1,1	
031	Emmelbaum	65	33	-	1	-	1	- 2	-3,0	
038	Fischbach-Oberraden	79	40	-	-	4	1	3	3,9	
040	Geichlingen	404	198	1	4	7	10	- 6	-1,5	
041	Gemünd	16	10	-	-	-	-	-	-	
042	Gentingen	68	35	1	-	5	5	1	1,5	
047	Heilbach	137	59	1	1	3	-	3	2,2	
049	Herbstmühle	37	19	-	-	8	-	8	27,6	
054	Hommerdingen	56	32	-	1	4	2	1	1,8	
056	Hütten	45	18	-	1	-	2	- 3	-6,3	
059	Hüttingen bei Lahr	132	62	1	-	4	2	3	2,3	
064	Karlshausen	357	191	2	3	4	7	- 4	-1,1	
066	Keppeshausen	20	11	-	-	3	1	2	11,1	
067	Körperich	1 142	578	1	9	35	24	3	0,3	
068	Koxhausen	108	59	-	-	-	-	-	-	
069	Kruchten	376	191	1	2	14	11	2	0,5	
072	Lahr	185	90	-	1	3	6	- 4	-2,1	

## 6. Bevölkerung und Bevölkerungsbewegung nach Landkreisen, Verbandsgemeinden und Gemeinden am 30.6.2009

Schlüsselnummer	Landkreis (LK) Verbandsgemeinde (VG) Gemeinde	Bevölkerung am 30.6.2009		Veränderung im 1. Halbjahr 2009					Bevölkerungszu- bzw. -abnahme (-)	%
		insgesamt	weiblich	Ge- borene	Ge- storbene	Zuge- zogene	Fortge- zogene	Anzahl		
<b>232 noch: LK Eifelkreis Bitburg-Prüm</b>										
073	Leimbach	61	30	-	1	-	1	- 2	-3,2	
080	Mettendorf	1 138	572	4	2	29	23	8	0,7	
084	Muxerath	49	24	-	-	-	-	-	-	
085	Nasingen	50	22	-	-	-	-	-	-	
088	Neuerburg, St.	1 502	730	2	14	72	51	9	0,6	
089	Niedergeckler	41	21	-	1	-	2	- 3	-6,8	
090	Niederraden	39	19	-	-	1	2	- 1	-2,5	
094	Niehl	69	36	1	-	2	3	-	-	
095	Nusbaum	469	233	4	1	8	10	1	0,2	
096	Obergeckler	161	68	-	-	2	2	-	-	
102	Utscheid	494	242	1	3	20	13	5	1,0	
106	Plascheid	75	35	-	-	-	5	- 5	-6,3	
110	Rodershausen	191	86	1	3	12	7	3	1,6	
112	Roth an der Our	174	94	-	1	9	7	1	0,6	
116	Scheitenkorb	33	18	-	1	2	1	-	-	
117	Scheuern	46	23	-	-	-	2	- 2	-4,2	
121	Sevenig bei Neuerburg	58	23	-	1	2	-	1	1,8	
122	Sinspelt	414	211	1	1	19	34	- 15	-3,5	
127	Übereisenbach	47	28	-	-	1	1	-	-	
128	Uppershausen	73	32	-	-	5	3	2	2,8	
130	Waldhof-Falkenstein	36	19	-	-	1	-	1	2,9	
132	Weidingen	184	87	4	1	-	3	-	-	
138	Zweifelscheid	43	19	1	1	3	-	3	7,5	
06	VG Prüm	21 304	10 630	87	116	575	603	- 56	-0,3	
202	Auw bei Prüm	675	319	2	1	17	18	-	-	
206	Bleialf	1 163	589	2	-	33	36	- 1	-0,1	
207	Brandscheid	328	159	1	1	4	16	- 12	-3,5	
208	Buchet	243	119	1	1	5	8	- 3	-1,2	
209	Büdesheim	594	287	2	4	12	13	- 3	-0,5	
216	Dingdorf	95	41	1	-	1	3	- 1	-1,0	
222	Feuerscheid	351	170	4	1	4	9	- 2	-0,6	
223	Fleringen	343	158	-	1	7	7	- 1	-0,3	
224	Giesdorf	140	69	1	-	4	3	2	1,4	
226	Weinsheim	1 007	500	3	6	28	43	- 18	-1,8	
227	Gondenbrett	461	230	2	3	15	15	- 1	-0,2	
230	Großlangenfeld	128	67	-	-	4	4	-	-	
231	Habscheid	587	293	7	5	18	13	7	1,2	
236	Heckhuscheid	136	61	1	-	1	2	-	-	
238	Heisdorf	100	50	-	1	4	6	- 3	-2,9	
250	Kleinlangenfeld	154	81	-	1	2	1	-	-	
256	Lasel	329	162	1	1	4	6	- 2	-0,6	
265	Masthorn	64	35	-	1	-	-	- 1	-1,5	
266	Matzerath	52	25	-	-	-	3	- 3	-5,5	
271	Mützenich	118	59	-	-	2	4	- 1	-0,8	
272	Neuendorf	102	49	1	-	-	-	1	1,0	
276	Niederlauch	49	25	-	-	1	1	-	-	
279	Nimshuscheid	296	146	-	3	3	5	- 5	-1,7	
280	Nimsreuland	111	57	-	-	1	2	- 1	-0,9	
283	Oberlascheid	142	63	-	2	5	2	1	0,7	
284	Oberlauch	61	27	-	-	-	-	-	-	
288	Olzheim	555	255	2	2	21	17	4	0,7	
290	Orlenbach	208	97	-	1	6	2	3	1,5	
292	Pittenbach	114	53	1	-	8	3	6	5,6	
295	Pronsfeld	965	499	-	5	17	27	- 15	-1,5	
296	Prüm, St.	5 263	2 669	34	38	185	171	10	0,2	
300	Rommersheim	673	346	5	2	21	14	10	1,5	
302	Roth bei Prüm	440	206	1	1	8	21	- 13	-2,9	
304	Schönecken	1 504	761	8	11	49	57	- 11	-0,7	
305	Schwirzheim	423	211	1	3	7	12	- 7	-1,6	
307	Seiwerath	144	75	-	1	6	-	5	3,6	

## 6. Bevölkerung und Bevölkerungsbewegung nach Landkreisen, Verbandsgemeinden und Gemeinden am 30.6.2009

Schlüsselnummer	Landkreis (LK) Verbandsgemeinde (VG) Gemeinde	Bevölkerung am 30.6.2009		Veränderung im 1. Halbjahr 2009					Bevölkerungszu- bzw. -abnahme (-)	%
		insgesamt	weiblich	Ge- borene	Ge- storbene	Zuge- zogene	Fortge- zogene	Anzahl		
<b>232</b>	<b>noch: LK Eifelkreis Bitburg-Prüm</b>									
308	Sellerich	299	151	-	1	6	6	- 1	-0,3	
318	Wallersheim	751	375	2	7	17	10	2	0,3	
320	Watzerath	429	226	2	3	8	3	4	0,9	
321	Wawern	297	135	-	-	6	5	1	0,3	
327	Winringen	65	37	-	1	-	1	- 2	-3,0	
328	Winterscheid	148	76	-	1	2	4	- 3	-2,0	
329	Winterspelt	807	416	2	6	27	23	-	-	
332	Hersdorf	390	201	-	1	6	7	- 2	-0,5	
<b>07</b>	<b>VG Speicher</b>	<b>7 824</b>	<b>4 014</b>	<b>25</b>	<b>37</b>	<b>257</b>	<b>279</b>	<b>- 34</b>	<b>-0,4</b>	
006	Auw an der Kyll	137	70	-	-	6	15	- 9	-6,2	
010	Beilingen	375	194	-	-	15	7	8	2,2	
050	Herforst	1 156	595	2	3	44	41	2	0,2	
055	Hosten	201	98	-	1	6	2	3	1,5	
104	Philippsheim	107	51	-	-	-	3	- 3	-2,7	
107	Preist	675	356	1	2	19	28	- 10	-1,5	
123	Speicher	3 088	1 590	13	19	111	125	- 20	-0,6	
289	Orenhofen	1 285	653	4	7	32	30	- 1	-0,1	
311	Spangdahlem	800	407	5	5	24	28	- 4	-0,5	
<b>233</b>	<b>LK Vulkaneifel</b>	<b>61 997</b>	<b>31 320</b>	<b>224</b>	<b>442</b>	<b>1 750</b>	<b>1 737</b>	<b>- 204</b>	<b>-0,3</b>	
<b>01</b>	<b>VG Daun</b>	<b>23 388</b>	<b>11 845</b>	<b>89</b>	<b>155</b>	<b>700</b>	<b>687</b>	<b>- 53</b>	<b>-0,2</b>	
006	Betteldorf	274	136	1	1	6	19	- 13	-4,5	
008	Bleckhausen	300	161	-	5	2	5	- 8	-2,6	
011	Brockscheid	204	101	1	-	3	6	- 2	-1,0	
014	Darscheid	830	440	3	4	21	27	- 7	-0,8	
016	Demerath	321	166	1	-	3	5	- 1	-0,3	
017	Deudesfeld	395	206	1	3	6	8	- 4	-1,0	
018	Dockweiler	665	323	3	4	18	22	- 5	-0,7	
020	Dreis-Brück	909	470	-	3	26	15	8	0,9	
021	Ellscheid	274	142	-	3	8	15	- 10	-3,5	
025	Gefell	86	37	-	1	-	3	- 4	-4,4	
027	Gillendorf	1 449	731	7	8	37	34	2	0,1	
030	Hinterweiler	223	117	-	1	8	6	1	0,5	
031	Hörscheid	132	68	-	1	3	7	- 5	-3,6	
034	Immerath	263	126	-	-	5	11	- 6	-2,2	
039	Kirchweiler	377	181	2	2	8	8	-	-	
040	Kradenbach	147	77	1	1	3	12	- 9	-5,8	
042	Mehren	1 406	736	3	16	66	47	6	0,4	
043	Meisburg	250	132	-	-	7	7	-	-	
046	Mückeln	226	110	-	1	5	3	1	0,4	
049	Nerdlen	224	111	1	-	9	6	4	1,8	
052	Niederstadtfeld	473	240	1	5	6	5	- 3	-0,6	
055	Oberstadtfeld	575	291	1	2	5	16	- 12	-2,0	
061	Sarmersbach	191	90	-	1	4	5	- 2	-1,0	
062	Saxler	71	37	-	-	-	-	-	-	
063	Schalkenmehren	603	293	1	6	35	38	- 8	-1,3	
064	Schönbach	273	129	1	4	13	6	4	1,5	
065	Schutz	151	76	1	3	7	8	- 3	-1,9	
067	Steineberg	248	127	-	1	34	13	20	8,8	
068	Steiningen	206	101	1	-	7	8	-	-	
070	Strohn	489	225	5	7	9	10	- 3	-0,6	
071	Strotzbüsch	434	206	1	8	14	4	3	0,7	
074	Udler	290	146	-	2	3	9	- 8	-2,7	
075	Üdersdorf	1 078	561	3	5	27	34	- 9	-0,8	
077	Utzerath	182	92	-	-	12	11	1	0,6	
079	Wallenborn	452	218	2	5	3	3	- 3	-0,7	
081	Weidenbach	272	138	1	1	5	7	- 2	-0,7	
084	Winkel (Eifel)	144	72	1	2	2	9	- 8	-5,3	

## 6. Bevölkerung und Bevölkerungsbewegung nach Landkreisen, Verbandsgemeinden und Gemeinden am 30.6.2009

Schlüsselnummer	Landkreis (LK) Verbandsgemeinde (VG) Gemeinde	Bevölkerung am 30.6.2009		Veränderung im 1. Halbjahr 2009					Bevölkerungszu- bzw. -abnahme (-)	%
		insgesamt	weiblich	Ge- borene	Ge- storbene	Zuge- zogene	Fortge- zogene	Anzahl		
<b>233</b>	<b>noch: LK Vulkaneifel</b>									
501	Daun, St.	8 301	4 232	46	49	270	235	32	0,4	
02	VG Gerolstein	13 834	7 015	56	89	363	385	- 55	-0,4	
004	Berlingen	186	85	-	2	6	10	- 6	-3,1	
026	Gerolstein, St.	7 478	3 874	37	56	185	185	- 19	-0,3	
033	Hohenfels-Essingen	355	171	1	-	7	5	3	0,9	
036	Kalenborn-Scheuern	470	238	1	2	10	14	- 5	-1,1	
050	Neroth	896	451	2	4	16	20	- 6	-0,7	
056	Pelm	1 011	494	6	6	44	41	3	0,3	
058	Rockeskyll	263	129	-	2	15	12	1	0,4	
060	Salm	345	162	-	4	4	7	- 7	-2,0	
204	Birresborn	1 193	605	4	5	37	41	- 5	-0,4	
209	Densborn	577	275	2	3	8	18	- 11	-1,9	
211	Duppach	292	147	1	-	10	7	4	1,4	
223	Kopp	172	91	1	3	3	6	- 5	-2,8	
227	Mürtenbach	596	293	1	2	18	19	- 2	-0,3	
03	VG Hillesheim	8 700	4 458	25	84	252	237	- 43	-0,5	
002	Basberg	72	40	-	1	-	1	- 2	-2,7	
005	Berndorf	525	270	1	4	14	19	- 8	-1,5	
019	Dohm-Lammersdorf	165	85	-	2	4	5	- 3	-1,8	
029	Hillesheim, St.	3 087	1 621	13	38	80	96	- 41	-1,3	
038	Kerpen (Eifel)	442	235	-	4	22	14	4	0,9	
053	Oberbettingen	717	366	1	7	22	15	1	0,1	
054	Oberehe-Stroheich	354	171	-	3	10	6	1	0,3	
076	Üxheim	1 398	689	1	12	35	26	- 2	-0,1	
080	Walsdorf	906	460	4	5	47	34	12	1,3	
083	Wiesbaum	609	298	2	2	12	15	- 3	-0,5	
229	Nohn	425	223	3	6	6	6	- 2	-0,5	
04	VG Kelberg	7 304	3 574	28	40	193	199	- 18	-0,2	
003	Beinhausen	84	35	-	-	1	4	- 3	-3,4	
010	Boxberg	219	109	2	1	11	2	10	4,8	
032	Hörschhausen	149	70	-	-	3	4	- 1	-0,7	
037	Katzwinkel	110	45	1	-	1	5	- 3	-2,7	
048	Neichen	139	66	1	2	3	3	- 1	-0,7	
201	Arbach	155	81	-	1	5	1	3	2,0	
202	Bereborn	111	58	-	-	-	5	- 5	-4,3	
203	Berenbach	182	86	2	1	-	3	- 2	-1,1	
205	Bodenbach	225	105	1	1	7	8	- 1	-0,4	
206	Bongard	242	113	2	1	2	8	- 5	-2,0	
207	Borler	85	38	-	-	-	3	- 3	-3,4	
208	Brücktal	95	42	-	-	2	-	2	2,2	
210	Drees	161	91	1	-	6	4	3	1,9	
212	Gelenberg	95	47	1	-	-	7	- 6	-5,9	
213	Gunderath	123	64	1	1	5	3	2	1,7	
215	Höchstberg	347	177	2	2	12	7	5	1,5	
216	Horperath	126	71	1	1	1	1	-	-	
217	Kaperich	168	83	-	-	2	2	-	-	
218	Kelberg	1 978	964	6	6	72	60	12	0,6	
220	Kirsbach	82	34	-	1	-	1	- 2	-2,4	
221	Kötterichen	116	58	-	1	3	-	2	1,8	
222	Kolverath	115	63	1	3	4	-	2	1,8	
224	Lirstal	223	115	2	3	9	5	3	1,4	
225	Mannebach	249	119	1	1	2	5	- 3	-1,2	
226	Mosbruch	162	87	1	1	9	6	3	1,9	
228	Nitz	46	16	-	-	-	-	-	-	
230	Oberelz	121	60	-	-	5	8	- 3	-2,4	
233	Reimerath	69	34	-	3	1	1	- 3	-4,2	
234	Retterath	360	175	-	2	3	17	- 16	-4,3	
236	Sassen	79	40	-	1	-	2	- 3	-3,7	



## 6. Bevölkerung und Bevölkerungsbewegung nach Landkreisen, Verbandsgemeinden und Gemeinden am 30.6.2009

Schlüsselnummer	Landkreis (LK) Verbandsgemeinde (VG) Gemeinde	Bevölkerung am 30.6.2009		Veränderung im 1. Halbjahr 2009					Bevölkerungszu- bzw. -abnahme (-)	%
		insgesamt	weiblich	Ge- borene	Ge- storbene	Zuge- zogene	Fortge- zogene	Anzahl		
<b>233</b>	<b>noch: LK Vulkaneifel</b>									
242	Uersfeld	714	340	2	5	17	21	- 7	-1,0	
243	Ueß	48	25	-	-	5	1	4	9,1	
244	Welcherath	126	63	-	2	2	2	- 2	-1,6	
<b>05</b>	<b>VG Obere Kyll</b>	<b>8 771</b>	<b>4 428</b>	<b>26</b>	<b>74</b>	<b>242</b>	<b>229</b>	<b>- 35</b>	<b>-0,4</b>	
007	Birgel	484	255	3	2	11	15	- 3	-0,6	
022	Esch	506	278	-	3	7	4	-	-	
023	Feusdorf	559	287	1	1	18	8	10	1,8	
028	Gönnersdorf	554	267	1	5	21	5	12	2,2	
035	Jünkerath	1 613	808	5	24	56	67	- 30	-1,8	
041	Lissendorf	1 121	595	4	15	33	19	3	0,3	
214	Hallschlag	523	256	2	3	21	12	8	1,6	
219	Kerschenbach	178	80	-	1	3	6	- 4	-2,2	
232	Ormont	381	193	-	3	9	11	- 5	-1,3	
235	Reuth	214	102	-	-	3	3	-	-	
237	Scheid	125	63	-	1	-	1	- 2	-1,6	
239	Schüller	353	181	1	3	15	8	5	1,4	
240	Stadtkyll	1 512	753	7	8	40	56	- 17	-1,1	
241	Steffeln	648	310	2	5	5	14	- 12	-1,8	
<b>235</b>	<b>LK Trier-Saarburg</b>	<b>141 269</b>	<b>71 566</b>	<b>518</b>	<b>775</b>	<b>4 438</b>	<b>4 113</b>	<b>68</b>	<b>0,0</b>	
<b>01</b>	<b>VG Hermeskeil</b>	<b>14 687</b>	<b>7 512</b>	<b>60</b>	<b>96</b>	<b>376</b>	<b>404</b>	<b>- 64</b>	<b>-0,4</b>	
005	Bescheid	413	193	2	1	11	11	1	0,2	
008	Beuren (Hochwald)	945	483	3	8	24	15	4	0,4	
014	Damflos	645	332	-	5	7	10	- 8	-1,2	
030	Geisfeld	568	283	1	1	15	11	4	0,7	
035	Grimburg	503	252	5	-	5	11	- 1	-0,2	
036	Gusenburg	1 147	574	3	3	18	44	- 26	-2,2	
045	Hermeskeil, St.	5 680	2 909	27	29	181	175	4	0,1	
047	Hinzert-Pörlert	284	147	1	4	11	9	- 1	-0,4	
092	Naurath (Wald)	229	110	2	3	4	14	- 11	-4,6	
093	Neuhütten	807	415	3	4	21	12	8	1,0	
112	Rascheid	518	257	-	2	3	10	- 9	-1,7	
114	Reinsfeld	2 299	1 219	7	34	71	69	- 25	-1,1	
153	Züsch	649	338	6	2	5	13	- 4	-0,6	
<b>02</b>	<b>VG Kell am See</b>	<b>9 536</b>	<b>4 741</b>	<b>24</b>	<b>72</b>	<b>250</b>	<b>237</b>	<b>- 35</b>	<b>-0,4</b>	
003	Baldringen	255	122	1	3	13	10	1	0,4	
033	Greimerath	1 072	529	1	5	25	16	5	0,5	
040	Heddert	237	125	-	2	9	3	4	1,7	
043	Hentern	389	187	1	3	18	22	- 6	-1,5	
058	Kell am See	1 903	973	4	18	67	40	13	0,7	
072	Lampaden	544	279	1	4	8	12	- 7	-1,3	
081	Mandern	887	419	3	4	11	22	- 12	-1,3	
105	Paschel	254	116	1	2	8	7	-	-	
119	Schillingen	1 242	619	5	11	26	25	- 5	-0,4	
123	Schömerich	129	75	-	1	2	3	- 2	-1,5	
140	Vierherrenborn	204	98	-	2	9	3	4	2,0	
142	Waldweiler	876	432	2	8	9	20	- 17	-1,9	
152	Zerf	1 544	767	5	9	45	54	- 13	-0,8	
<b>03</b>	<b>VG Konz</b>	<b>31 052</b>	<b>15 777</b>	<b>118</b>	<b>165</b>	<b>1 006</b>	<b>973</b>	<b>- 14</b>	<b>-0,0</b>	
055	Kanzem	637	329	2	2	27	11	16	2,6	
068	Konz, St.	17 852	9 096	71	122	524	513	- 40	-0,2	
095	Nittel	2 145	1 118	10	11	87	70	16	0,8	
096	Oberbillig	965	482	5	3	34	30	6	0,6	
101	Onsdorf	136	69	-	-	3	11	- 8	-5,6	
106	Pellingen	994	515	5	3	29	38	- 7	-0,7	
132	Tawern	2 605	1 320	11	7	106	76	34	1,3	

## 6. Bevölkerung und Bevölkerungsbewegung nach Landkreisen, Verbandsgemeinden und Gemeinden am 30.6.2009

Schlüsselnummer	Landkreis (LK) Verbandsgemeinde (VG) Gemeinde	Bevölkerung am 30.6.2009		Veränderung im 1. Halbjahr 2009					Bevölkerungszu- bzw. -abnahme (-)	%
		insgesamt	weiblich	Ge- borene	Ge- storbene	Zuge- zogene	Fortge- zogene	Anzahl		
<b>235 noch: LK Trier-Saarburg</b>										
133	Temmels	703	366	2	2	24	25	- 1	-0,1	
143	Wasserliesch	2 197	1 106	3	9	87	105	- 24	-1,1	
144	Wawern	605	287	1	1	15	18	- 3	-0,5	
146	Wellen	798	388	1	2	28	38	- 11	-1,4	
148	Wiltingen	1 415	701	7	3	42	38	8	0,6	
<b>04 VG Ruwer</b>										
010	Bonerath	253	140	-	3	9	5	1	0,4	
021	Farschweiler	754	384	2	2	34	17	17	2,3	
037	Gusterath	1 925	981	7	7	83	50	33	1,7	
038	Gutweiler	639	318	-	6	17	27	- 16	-2,4	
044	Herl	264	131	-	1	15	10	4	1,5	
046	Hinzenburg	133	62	-	1	2	1	-	-	
050	Holzerath	435	219	-	1	11	11	- 1	-0,2	
056	Kasel	1 233	622	5	2	53	50	6	0,5	
070	Korlingen	788	388	5	3	31	27	6	0,8	
080	Lorscheid	591	287	5	8	18	19	- 4	-0,7	
085	Mertesdorf	1 663	852	3	8	53	46	2	0,1	
090	Morscheid	973	497	1	5	42	16	22	2,3	
100	Ollmuth	167	82	2	-	5	3	4	2,5	
103	Osburg	2 395	1 218	14	6	49	52	5	0,2	
107	Pluwig	1 428	716	10	6	52	46	10	0,7	
116	Riveris	404	199	2	1	7	26	- 18	-4,3	
124	Schöndorf	762	395	1	7	8	24	- 22	-2,8	
129	Sommerau	80	45	-	-	4	2	2	2,6	
135	Thomm	1 103	546	2	1	24	19	6	0,5	
141	Waldrach	1 974	1 013	6	9	72	84	- 15	-0,8	
<b>05 VG Saarburg</b>										
002	Ayl	1 422	715	2	10	43	28	7	0,5	
025	Fisch	347	175	1	2	2	13	- 12	-3,3	
028	Freudenburg	1 537	796	4	11	49	41	1	0,1	
052	Irsch	1 533	772	5	6	29	33	- 5	-0,3	
057	Kastel-Staad	404	200	1	4	19	17	- 1	-0,2	
062	Kirf	811	403	5	3	27	15	14	1,8	
082	Mannebach	366	189	5	2	5	13	- 5	-1,3	
098	Ockfen	619	331	3	5	13	15	- 4	-0,6	
104	Palzem	1 419	694	5	4	58	48	11	0,8	
118	Saarburg, St.	6 348	3 214	36	43	262	200	55	0,9	
122	Schoden	732	372	4	5	17	15	1	0,1	
126	Serrig	1 582	799	5	8	43	50	- 10	-0,6	
131	Taben-Rodt	871	475	2	3	16	14	1	0,1	
136	Trassem	1 181	583	3	6	31	35	- 7	-0,6	
149	Wincheringen	1 672	860	6	9	49	55	- 9	-0,5	
154	Merzkirchen	706	330	5	1	16	12	8	1,1	
<b>06 VG Schweich an der Röm. Weinstr.</b>										
004	Bekond	783	392	2	7	20	32	- 17	-2,1	
015	Detzem	565	295	2	1	9	7	3	0,5	
019	Ensch	468	239	3	3	18	13	5	1,1	
022	Fell	2 420	1 203	6	10	55	49	2	0,1	
026	Föhren	2 710	1 368	15	12	80	56	27	1,0	
060	Kenn	2 565	1 336	14	12	100	98	4	0,2	
063	Klüsserath	1 114	559	3	2	23	23	1	0,1	
067	Köwerich	345	168	2	1	17	13	5	1,5	
074	Leiwen	1 491	765	5	7	24	31	- 9	-0,6	
077	Longen	85	39	1	1	1	3	- 2	-2,3	
078	Longuich	1 273	643	4	6	44	37	5	0,4	
083	Mehring	2 242	1 130	3	12	82	53	20	0,9	
091	Naurath (Eifel)	384	184	2	2	7	14	- 7	-1,8	
108	Pölich	429	220	2	10	17	15	- 6	-1,4	

## 6. Bevölkerung und Bevölkerungsbewegung nach Landkreisen, Verbandsgemeinden und Gemeinden am 30.6.2009

Schlüsselnummer	Landkreis (LK) Verbandsgemeinde (VG) Gemeinde	Bevölkerung am 30.6.2009		Veränderung im 1. Halbjahr 2009					Bevölkerungszu- bzw. -abnahme (-)	%
		insgesamt	weiblich	Ge- borene	Ge- storbene	Zuge- zogene	Fortge- zogene	Anzahl		
<b>235</b>	<b>noch: LK Trier-Saarburg</b>									
115	Rioll	1 194	595	7	6	54	29	26	2,2	
120	Schleich	191	100	1	-	3	13	- 9	-4,5	
125	Schweich, St.	6 569	3 411	15	40	220	185	10	0,2	
134	Thörnich	183	87	1	-	15	5	11	6,4	
<b>07</b>	<b>VG Trier-Land</b>	<b>21 469</b>	<b>10 799</b>	<b>71</b>	<b>111</b>	<b>749</b>	<b>684</b>	<b>25</b>	<b>0,1</b>	
001	Aach	1 102	572	5	4	57	53	5	0,5	
027	Franzenheim	360	167	3	5	23	8	13	3,7	
048	Hockweiler	301	157	-	2	7	5	-	-	
051	Igel	2 038	1 023	5	8	83	62	18	0,9	
069	Kordel	2 093	1 085	6	13	37	73	- 43	-2,0	
073	Langsur	1 654	815	7	9	74	63	9	0,5	
094	Newel	2 886	1 446	12	13	84	110	- 27	-0,9	
111	Ralingen	2 055	1 022	6	8	61	44	15	0,7	
137	Trierweiler	3 553	1 831	13	31	153	112	23	0,7	
151	Zemmer	2 843	1 439	6	13	91	73	11	0,4	
501	Welschbillig	2 584	1 242	8	5	79	81	1	0,0	
<b>311</b>	<b>Krfr. St. Frankenthal (Pfalz)</b>	<b>46 844</b>	<b>23 887</b>	<b>157</b>	<b>255</b>	<b>1 287</b>	<b>1 293</b>	<b>- 104</b>	<b>-0,2</b>	
<b>312</b>	<b>Krfr. St. Kaiserslautern</b>	<b>98 790</b>	<b>49 134</b>	<b>349</b>	<b>599</b>	<b>4 217</b>	<b>2 613</b>	<b>1 354</b>	<b>1,4</b>	
<b>313</b>	<b>Krfr. St. Landau in der Pfalz</b>	<b>43 009</b>	<b>22 425</b>	<b>179</b>	<b>229</b>	<b>1 294</b>	<b>1 244</b>	<b>1</b>	<b>0,0</b>	
<b>314</b>	<b>Krfr. St. Ludwigshafen a. Rh.</b>	<b>163 380</b>	<b>81 852</b>	<b>722</b>	<b>809</b>	<b>4 093</b>	<b>4 092</b>	<b>- 87</b>	<b>-0,1</b>	
<b>315</b>	<b>Krfr. St. Mainz</b>	<b>197 258</b>	<b>102 187</b>	<b>828</b>	<b>880</b>	<b>6 552</b>	<b>6 875</b>	<b>- 365</b>	<b>-0,2</b>	
<b>316</b>	<b>Krfr. St. Neustadt a. d. W.</b>	<b>53 613</b>	<b>27 796</b>	<b>167</b>	<b>286</b>	<b>2 325</b>	<b>2 250</b>	<b>- 45</b>	<b>-0,1</b>	
<b>317</b>	<b>Krfr. St. Pirmasens</b>	<b>41 069</b>	<b>21 138</b>	<b>151</b>	<b>341</b>	<b>785</b>	<b>884</b>	<b>- 289</b>	<b>-0,7</b>	
<b>318</b>	<b>Krfr. St. Speyer</b>	<b>49 861</b>	<b>25 877</b>	<b>169</b>	<b>296</b>	<b>1 416</b>	<b>1 359</b>	<b>- 69</b>	<b>-0,1</b>	
<b>319</b>	<b>Krfr. St. Worms</b>	<b>81 902</b>	<b>41 803</b>	<b>301</b>	<b>480</b>	<b>1 968</b>	<b>1 929</b>	<b>- 138</b>	<b>-0,2</b>	
<b>320</b>	<b>Krfr. St. Zweibrücken</b>	<b>34 348</b>	<b>17 440</b>	<b>108</b>	<b>216</b>	<b>779</b>	<b>848</b>	<b>- 177</b>	<b>-0,5</b>	
<b>331</b>	<b>LK Alzey-Worms</b>	<b>124 874</b>	<b>63 137</b>	<b>467</b>	<b>618</b>	<b>3 657</b>	<b>3 876</b>	<b>- 370</b>	<b>-0,3</b>	
003	Alzey, St.	17 860	9 203	71	103	514	524	- 42	-0,2	
055	Osthofen, St.	8 229	4 221	41	68	250	222	1	0,0	
<b>01</b>	<b>VG Alzey-Land</b>	<b>24 306</b>	<b>12 182</b>	<b>94</b>	<b>107</b>	<b>774</b>	<b>772</b>	<b>- 10</b>	<b>-0,0</b>	
001	Albig	1 636	816	7	6	37	21	17	1,1	
005	Bechenheim	430	223	3	1	14	9	7	1,7	
007	Bechtolsheim	1 564	784	6	7	50	34	15	1,0	
008	Bermersheim vor der Höhe	395	210	4	-	23	21	6	1,5	
010	Biebelnheim	662	339	2	5	22	21	- 2	-0,3	
012	Bornheim	717	300	7	7	50	69	- 18	-2,4	
014	Dintesheim	149	74	-	-	1	2	- 1	-0,7	
020	Eppelsheim	1 275	643	-	11	38	41	- 14	-1,1	
021	Erbes-Büdesheim	1 361	690	4	3	50	45	6	0,4	
022	Esselborn	358	181	2	2	8	5	3	0,8	
024	Flomborn	1 006	504	7	3	32	35	1	0,1	
025	Flonheim	2 631	1 320	8	15	66	68	- 9	-0,3	
026	Framersheim	1 637	812	6	6	46	63	- 17	-1,0	
027	Freimersheim	654	329	3	4	12	23	- 12	-1,8	
031	Gau-Heppenheim	537	283	2	3	26	22	3	0,6	

## 6. Bevölkerung und Bevölkerungsbewegung nach Landkreisen, Verbandsgemeinden und Gemeinden am 30.6.2009

Schlüsselnummer	Landkreis (LK) Verbandsgemeinde (VG) Gemeinde	Bevölkerung am 30.6.2009		Veränderung im 1. Halbjahr 2009					Bevölkerungszu- bzw. -abnahme (-)	%
		insgesamt	weiblich	Ge- borene	Ge- storbene	Zuge- zogene	Fortge- zogene	Anzahl		
<b>331 noch: LK Alzey-Worms</b>										
032	Gau-Odernheim	3 755	1 885	14	16	122	118	2	0,1	
042	Kettenheim	302	144	-	1	16	10	5	1,7	
043	Lonsheim	571	294	3	4	23	33	- 11	-1,9	
044	Mauchenheim	979	514	4	1	38	24	17	1,8	
050	Nack	619	314	2	3	13	13	- 1	-0,2	
051	Nieder-Wiesen	615	304	1	5	21	12	5	0,8	
052	Ober-Flörshheim	1 246	623	6	1	26	34	- 3	-0,2	
053	Offenheim	600	297	1	2	17	24	- 8	-1,3	
067	Wahlheim	607	299	2	1	23	25	- 1	-0,2	
02	VG Eich	12 525	6 256	50	60	337	383	- 56	-0,4	
002	Alsheim	2 607	1 347	6	16	62	58	- 6	-0,2	
018	Eich	3 244	1 620	16	12	112	104	12	0,4	
034	Gimbsheim	2 938	1 445	14	15	70	96	- 27	-0,9	
038	Hamm am Rhein	2 213	1 082	7	11	48	67	- 23	-1,0	
045	Mettenheim	1 523	762	7	6	45	58	- 12	-0,8	
03	VG Monsheim	10 106	5 167	30	66	274	303	- 65	-0,6	
023	Flörsheim-Dalsheim	3 073	1 581	6	39	64	56	- 25	-0,8	
041	Hohen-Sülzen	600	301	4	1	31	29	5	0,8	
046	Mölsheim	588	301	1	2	16	11	4	0,7	
047	Mörstadt	903	439	5	1	11	28	- 13	-1,4	
048	Monsheim	2 483	1 304	4	14	86	93	- 17	-0,7	
054	Offstein	1 820	921	7	7	54	60	- 6	-0,3	
066	Wachenheim	639	320	3	2	12	26	- 13	-2,0	
04	VG Westhofen	11 825	5 950	33	62	262	354	- 121	-1,0	
006	Bechtheim	1 829	933	4	8	48	48	- 4	-0,2	
009	Bermersheim	309	154	-	4	4	6	- 6	-1,9	
011	Hochborn	434	220	2	3	7	14	- 8	-1,8	
015	Dittelsheim-Heßloch	2 156	1 079	5	12	37	66	- 36	-1,6	
028	Frettenheim	319	155	1	1	7	9	- 2	-0,6	
036	Gundersheim	1 594	790	6	5	36	43	- 6	-0,4	
037	Gundheim	920	479	4	2	11	27	- 14	-1,5	
039	Hangen-Weisheim	484	247	1	2	15	7	7	1,5	
049	Monzernheim	627	298	3	3	15	25	- 10	-1,6	
071	Westhofen	3 153	1 595	7	22	82	109	- 42	-1,3	
05	VG Wöllstein	11 877	5 985	47	53	405	433	- 35	-0,3	
017	Eckelsheim	481	230	-	6	9	27	- 24	-4,8	
030	Gau-Bickelheim	2 098	1 062	7	13	49	47	- 4	-0,2	
035	Gumbsheim	611	294	6	2	19	27	- 4	-0,7	
060	Siefersheim	1 305	660	3	3	40	35	5	0,4	
062	Stein-Bockenheim	688	376	1	1	22	26	- 4	-0,6	
070	Wendelsheim	1 387	689	7	6	40	54	- 13	-0,9	
072	Wöllstein	4 419	2 212	19	18	194	195	- 1	-0,0	
075	Wonsheim	888	462	4	4	32	22	10	1,1	
06	VG Wörrstadt	28 146	14 173	101	99	841	885	- 42	-0,1	
004	Armsheim	2 587	1 293	10	6	64	77	- 9	-0,3	
019	Ensheim	422	213	1	2	10	13	- 4	-0,9	
029	Gabsheim	766	394	4	4	16	26	- 10	-1,3	
033	Gau-Weinheim	619	296	3	4	16	19	- 4	-0,6	
056	Partenheim	1 583	803	10	2	45	51	2	0,1	
058	Saulheim	7 141	3 553	20	16	201	227	- 22	-0,3	
059	Schornsheim	1 613	824	4	6	36	30	4	0,2	
061	Spiesheim	997	507	1	3	31	18	11	1,1	
063	Sulzheim	1 096	533	4	3	33	29	5	0,5	
064	Udenheim	1 348	683	9	3	49	73	- 18	-1,3	
065	Vendersheim	576	285	3	-	13	31	- 15	-2,5	
068	Wallertheim	1 807	893	8	10	52	47	3	0,2	

## 6. Bevölkerung und Bevölkerungsbewegung nach Landkreisen, Verbandsgemeinden und Gemeinden am 30.6.2009

Schlüsselnummer	Landkreis (LK) Verbandsgemeinde (VG) Gemeinde	Bevölkerung am 30.6.2009		Veränderung im 1. Halbjahr 2009					Bevölkerungszu- bzw. -abnahme (-)	%
		insgesamt	weiblich	Ge- borene	Ge- storbene	Zuge- zogene	Fortge- zogene	Anzahl		
<b>331</b>	<b>noch: LK Alzey-Worms</b>									
073	Wörrstadt, St.	7 591	3 896	24	40	275	244	15	0,2	
<b>332</b>	<b>LK Bad Dürkheim</b>	<b>133 376</b>	<b>67 974</b>	<b>408</b>	<b>778</b>	<b>3 984</b>	<b>3 818</b>	<b>- 200</b>	<b>-0,1</b>	
002	Bad Dürkheim, St.	18 778	9 808	58	126	582	526	- 12	-0,1	
024	Grünstadt, St.	13 142	6 835	25	87	407	396	- 47	-0,4	
025	Haßloch	20 529	10 320	67	123	494	395	43	0,2	
01	VG Deidesheim	11 740	6 032	35	66	371	349	- 9	-0,1	
009	Deidesheim, St.	3 763	1 978	13	31	167	121	28	0,7	
017	Forst an der Weinstraße	837	419	3	5	23	23	- 2	-0,2	
035	Meckenheim	3 339	1 694	9	16	75	91	- 23	-0,7	
039	Niederkirchen bei Deidesheim	2 369	1 206	8	9	51	58	- 8	-0,3	
043	Ruppertsberg	1 432	735	2	5	55	56	- 4	-0,3	
02	VG Freinsheim	15 541	7 936	48	70	489	435	32	0,2	
005	Bobenheim am Berg	827	421	2	3	25	24	-	-	
008	Dackenheim	449	218	2	1	19	17	3	0,7	
015	Erpolzheim	1 320	671	5	8	35	42	- 10	-0,8	
019	Freinsheim, St.	4 972	2 558	15	25	172	138	24	0,5	
026	Herxheim am Berg	733	348	2	2	39	16	23	3,2	
028	Kallstadt	1 212	599	4	3	41	39	3	0,2	
049	Weisenheim am Berg	1 638	849	5	10	48	53	- 10	-0,6	
050	Weisenheim am Sand	4 390	2 272	13	18	110	106	- 1	-0,0	
03	VG Grünstadt-Land	20 138	10 146	75	106	687	627	29	0,1	
003	Battenberg (Pfalz)	404	200	2	-	18	11	9	2,3	
004	Bissersheim	431	231	1	1	12	10	2	0,5	
006	Bockenheim an der Weinstraße	2 232	1 117	7	10	74	56	15	0,7	
010	Dirmstein	2 992	1 538	10	22	70	70	- 12	-0,4	
012	Ebertsheim	1 320	666	3	8	42	28	9	0,7	
021	Gerolsheim	1 671	843	9	7	53	64	- 9	-0,5	
023	Großkarlbach	1 130	586	5	3	38	45	- 5	-0,4	
029	Kindenheim	1 043	524	5	5	29	33	- 4	-0,4	
030	Kirchheim an der Weinstraße	1 757	883	8	7	83	69	15	0,9	
031	Kleinkarlbach	910	452	1	5	25	33	- 12	-1,3	
033	Laumersheim	859	426	4	5	26	22	3	0,4	
036	Mertesheim	394	187	1	2	13	14	- 2	-0,5	
038	Neuleiningen	863	441	4	6	33	31	-	-	
040	Obersülzen	622	306	3	2	25	16	10	1,6	
041	Obrigheim (Pfalz)	2 756	1 398	11	18	102	105	- 10	-0,4	
042	Quirnheim	754	348	1	5	44	20	20	2,7	
04	VG Hettenleidelheim	10 898	5 441	39	57	346	389	- 61	-0,6	
001	Altleiningen	1 841	917	2	14	52	59	- 19	-1,0	
007	Carlsberg	3 533	1 727	11	18	99	115	- 23	-0,6	
027	Hettenleidelheim	3 072	1 586	17	14	116	114	5	0,2	
044	Tiefenthal	828	395	2	5	31	45	- 17	-2,0	
047	Wattenheim	1 624	816	7	6	48	56	- 7	-0,4	
05	VG Lambrecht (Pfalz)	12 757	6 453	35	86	336	383	- 98	-0,8	
014	Elmstein	2 631	1 310	8	17	60	66	- 15	-0,6	
016	Esthal	1 495	739	3	11	27	32	- 13	-0,9	
018	Frankeneck	814	405	1	3	21	49	- 30	-3,6	
032	Lambrecht (Pfalz), St.	3 893	1 981	15	33	130	110	2	0,1	
034	Lindenberg	1 119	577	1	6	20	42	- 27	-2,4	
037	Neidenfels	923	471	3	4	36	23	12	1,3	
048	Weidenthal	1 882	970	4	12	42	61	- 27	-1,4	

## 6. Bevölkerung und Bevölkerungsbewegung nach Landkreisen, Verbandsgemeinden und Gemeinden am 30.6.2009

Schlüsselnummer	Landkreis (LK) Verbandsgemeinde (VG) Gemeinde	Bevölkerung am 30.6.2009		Veränderung im 1. Halbjahr 2009					Bevölkerungszu- bzw. -abnahme (-)	%
		insgesamt	weiblich	Ge- borene	Ge- storbene	Zuge- zogene	Fortge- zogene	Anzahl		
<b>332</b>	<b>noch: LK Bad Dürkheim</b>									
06	VG Wachenheim an der Weinstraße	9 853	5 003	26	57	272	318	- 77	-0,8	
013	Ellerstadt	2 213	1 077	7	14	50	62	- 19	-0,9	
020	Friedelsheim	1 471	741	1	6	40	49	- 14	-0,9	
022	Gönnheim	1 516	788	6	5	37	36	2	0,1	
046	Wachenheim a. d. W., St.	4 653	2 397	12	32	145	171	- 46	-1,0	
<b>333</b>	<b>LK Donnersbergkreis</b>	<b>76 869</b>	<b>38 782</b>	<b>249</b>	<b>462</b>	<b>2 285</b>	<b>2 555</b>	<b>- 481</b>	<b>-0,6</b>	
01	VG Alsenz-Obermoschel	7 071	3 595	23	44	211	257	- 67	-0,9	
003	Alsenz	1 747	875	5	11	75	57	12	0,7	
021	Finkenbach-Gersweiler	329	165	-	1	6	11	- 6	-1,8	
023	Gaugrehweiler	559	287	1	1	18	24	- 6	-1,1	
036	Kalkofen	198	99	1	3	6	5	- 1	-0,5	
043	Mannweiler-Cölln	426	223	2	3	15	13	1	0,2	
049	Münsterappel	515	255	-	5	3	24	- 26	-4,8	
050	Niederhausen an der Appel	238	115	1	-	3	6	- 2	-0,8	
051	Niedermoschel	510	265	3	4	9	22	- 14	-2,7	
053	Oberhausen an der Appel	145	76	1	-	3	7	- 3	-2,0	
054	Obermoschel, St.	1 136	586	6	4	45	48	- 1	-0,1	
055	Oberndorf	263	133	-	1	6	11	- 6	-2,2	
067	Schiersfeld	249	125	1	2	2	7	- 6	-2,4	
072	Sitters	115	58	-	-	4	10	- 6	-5,0	
078	Unkenbach	233	112	1	4	9	7	- 1	-0,4	
079	Waldgrehweiler	220	113	1	3	4	3	- 1	-0,5	
083	Winterborn	188	108	-	2	3	2	- 1	-0,5	
02	VG Eisenberg (Pfalz)	13 494	6 780	49	70	382	393	- 33	-0,2	
019	Eisenberg (Pfalz), St.	9 500	4 779	37	41	261	293	- 37	-0,4	
038	Kerzenheim	2 224	1 093	8	8	61	62	- 1	-0,0	
060	Ramsen	1 770	908	4	21	60	38	5	0,3	
03	VG Göllheim	12 053	6 027	33	69	387	334	18	0,1	
001	Albisheim (Pfrimm)	1 795	900	4	11	67	49	11	0,6	
006	Biedesheim	637	305	4	5	22	25	- 3	-0,5	
012	Bubenheim	435	209	-	3	7	7	- 3	-0,7	
017	Dreisen	1 025	506	1	4	38	23	12	1,2	
018	Einselthum	840	417	5	4	26	22	5	0,6	
026	Göllheim	3 726	1 880	9	23	112	108	- 10	-0,3	
032	Immesheim	145	70	-	-	1	2	- 1	-0,7	
041	Lautersheim	668	347	1	4	16	10	3	0,5	
058	Ottersheim	336	165	1	1	15	19	- 4	-1,2	
064	Rüssingen	484	249	-	4	17	17	- 4	-0,8	
074	Standenbühl	223	113	2	3	8	11	- 4	-1,8	
081	Weitersweiler	497	249	1	1	7	5	2	0,4	
501	Zellertal	1 242	617	5	6	51	36	14	1,1	
04	VG Kirchheimbolanden	19 422	9 871	69	127	599	624	- 83	-0,4	
005	Bennhausen	147	78	-	-	3	-	3	2,1	
007	Bischheim	743	355	4	5	27	14	12	1,6	
010	Bolanden	2 374	1 180	6	6	67	68	- 1	-0,0	
013	Dannenfels	915	473	1	8	18	19	- 8	-0,9	
022	Gauersheim	624	301	2	6	19	11	4	0,6	
031	Ilbesheim	508	253	2	3	35	32	2	0,4	
035	Jakobsweiler	235	117	1	3	-	5	- 7	-2,9	
039	Kirchheimbolanden, St.	7 814	4 045	26	62	274	267	- 29	-0,4	
040	Kriegsfeld	1 075	531	2	12	9	25	- 26	-2,4	
045	Marnheim	1 657	844	8	5	50	77	- 24	-1,4	
046	Mörsfeld	522	254	1	4	11	16	- 8	-1,5	
047	Morschheim	764	381	2	1	26	23	4	0,5	
056	Oberwiesen	494	244	5	4	10	8	3	0,6	

## 6. Bevölkerung und Bevölkerungsbewegung nach Landkreisen, Verbandsgemeinden und Gemeinden am 30.6.2009

Schlüsselnummer	Landkreis (LK) Verbandsgemeinde (VG) Gemeinde	Bevölkerung am 30.6.2009		Veränderung im 1. Halbjahr 2009					Bevölkerungszu- bzw. -abnahme (-)	%
		insgesamt	weiblich	Ge- borene	Ge- storbene	Zuge- zogene	Fortge- zogene	Anzahl		
<b>333</b>	<b>noch: LK Donnersbergkreis</b>									
057	Orbis	696	360	5	3	16	25	- 7	-1,0	
062	Rittersheim	204	110	-	1	8	6	1	0,5	
076	Stetten	650	345	4	4	26	28	- 2	-0,3	
<b>05</b>	<b>VG Rockenhausen</b>	<b>11 421</b>	<b>5 793</b>	<b>30</b>	<b>72</b>	<b>289</b>	<b>372</b>	<b>- 124</b>	<b>-1,1</b>	
004	Bayerfeld-Steckweiler	447	217	1	1	21	22	- 1	-0,2	
008	Bisterschied	240	114	-	-	2	13	- 11	-4,4	
014	Dielkirchen	533	273	-	-	17	25	- 8	-1,5	
016	Dörrmoschel	130	65	-	1	7	12	- 6	-4,4	
024	Gehrweiler	321	160	-	2	9	12	- 5	-1,5	
025	Gerbach	585	286	1	-	11	27	- 15	-2,5	
028	Gundersweiler	519	260	2	8	18	10	2	0,4	
034	Imsweiler	571	318	1	2	15	22	- 8	-1,4	
037	Katzenbach	514	267	4	4	18	36	- 18	-3,4	
061	Ransweiler	296	151	-	1	2	11	- 10	-3,3	
065	Ruppertsecken	382	197	-	3	3	11	- 11	-2,8	
066	Sankt Alban	324	168	-	-	5	3	2	0,6	
068	Schönborn	132	69	-	1	1	2	- 2	-1,5	
073	Stahlberg	201	103	-	-	6	2	4	2,0	
077	Teschenmoschel	125	66	1	1	4	5	- 1	-0,8	
084	Würzweiler	208	100	3	1	7	10	- 1	-0,5	
201	Rathskirchen	198	98	-	1	3	5	- 3	-1,5	
202	Reichsthal	102	48	-	-	2	6	- 4	-3,8	
203	Seelen	167	94	1	2	10	7	3	1,8	
502	Rockenhausen, St.	5 426	2 739	16	44	128	131	- 31	-0,6	
<b>06</b>	<b>VG Winnweiler</b>	<b>13 408</b>	<b>6 716</b>	<b>45</b>	<b>80</b>	<b>417</b>	<b>575</b>	<b>- 192</b>	<b>-1,4</b>	
009	Börrstadt	917	460	3	4	22	25	- 4	-0,4	
011	Breunigweiler	452	221	-	5	16	24	- 13	-2,8	
020	Falkenstein	214	87	-	1	3	11	- 9	-4,0	
027	Gonbach	516	260	1	2	14	11	2	0,4	
030	Höringen	726	369	2	3	19	18	-	-	
033	Imsbach	963	477	1	4	27	32	- 8	-0,8	
042	Lohnsfeld	953	480	2	8	21	59	- 44	-4,4	
048	Münchweiler an der Alsenz	1 226	610	5	9	29	34	- 7	-0,6	
069	Schweisweiler	363	185	2	2	13	14	- 1	-0,3	
071	Sippersfeld	1 160	582	4	3	19	33	- 13	-1,1	
075	Steinbach am Donnersberg	785	401	2	4	23	28	- 7	-0,9	
080	Wartenberg-Rohrbach	467	230	2	2	29	105	- 76	-14,0	
503	Winnweiler	4 666	2 354	21	33	182	181	- 12	-0,3	
<b>334</b>	<b>LK Germersheim</b>	<b>125 092</b>	<b>63 361</b>	<b>459</b>	<b>597</b>	<b>3 131</b>	<b>3 507</b>	<b>- 511</b>	<b>-0,4</b>	
007	Germersheim, St.	20 641	10 646	91	79	444	690	- 233	-1,1	
501	Wörth am Rhein, St.	17 332	8 910	69	70	372	416	- 45	-0,3	
<b>01</b>	<b>VG Bellheim</b>	<b>13 523</b>	<b>6 845</b>	<b>44</b>	<b>72</b>	<b>293</b>	<b>300</b>	<b>- 35</b>	<b>-0,3</b>	
001	Bellheim	8 499	4 340	28	53	195	176	- 6	-0,1	
014	Knittelsheim	1 009	499	2	2	32	23	9	0,9	
023	Ottersheim bei Landau	1 798	906	5	9	34	32	- 2	-0,1	
036	Zeiskam	2 217	1 100	9	8	32	69	- 36	-1,6	
<b>02</b>	<b>VG Hagenbach</b>	<b>10 757</b>	<b>5 416</b>	<b>30</b>	<b>48</b>	<b>284</b>	<b>260</b>	<b>7</b>	<b>0,1</b>	
002	Berg (Pfalz)	2 120	1 081	8	14	57	53	- 2	-0,1	
008	Hagenbach, St.	5 429	2 716	16	13	148	142	9	0,2	
021	Neuburg am Rhein	2 520	1 273	5	19	73	58	2	0,1	
027	Scheibhardt	688	346	1	2	6	7	- 2	-0,3	
<b>03</b>	<b>VG Jockgrim</b>	<b>16 643</b>	<b>8 207</b>	<b>58</b>	<b>87</b>	<b>470</b>	<b>492</b>	<b>- 51</b>	<b>-0,3</b>	
009	Hatzenbühl	2 878	1 351	13	18	95	102	- 11	-0,4	

## 6. Bevölkerung und Bevölkerungsbewegung nach Landkreisen, Verbandsgemeinden und Gemeinden am 30.6.2009

Schlüsselnummer	Landkreis (LK) Verbandsgemeinde (VG) Gemeinde	Bevölkerung am 30.6.2009		Veränderung im 1. Halbjahr 2009					Bevölkerungszu- bzw. -abnahme (-)	%
		insgesamt	weiblich	Ge- borene	Ge- storbene	Zuge- zogene	Fortge- zogene			
								Anzahl		
<b>334</b>	<b>noch: LK Germersheim</b>									
012	Jockgrim	6 981	3 475	21	47	216	223	- 33	-0,5	
022	Neupotz	1 879	942	5	13	43	44	- 10	-0,5	
024	Rheinzabern	4 905	2 439	19	9	116	123	3	0,1	
<b>04</b>	<b>VG Kandel</b>	<b>15 397</b>	<b>7 821</b>	<b>53</b>	<b>91</b>	<b>401</b>	<b>462</b>	<b>- 99</b>	<b>-0,6</b>	
004	Erlenbach bei Kandel	708	354	2	1	14	22	- 7	-1,0	
005	Freckenfeld	1 614	832	3	11	41	43	- 10	-0,6	
013	Kandel, St.	8 395	4 314	29	58	235	277	- 71	-0,8	
020	Minfeld	1 519	774	5	10	22	44	- 27	-1,7	
030	Steinweiler	1 878	903	11	8	31	34	-	-	
031	Vollmersweiler	214	114	-	1	3	1	1	0,5	
034	Winden	1 069	530	3	2	55	41	15	1,4	
<b>05</b>	<b>VG Lingenfeld</b>	<b>16 033</b>	<b>7 991</b>	<b>63</b>	<b>70</b>	<b>491</b>	<b>511</b>	<b>- 27</b>	<b>-0,2</b>	
006	Freisbach	1 050	521	4	3	42	18	25	2,4	
017	Lingenfeld	5 448	2 727	28	23	163	198	- 30	-0,5	
018	Lustadt	3 241	1 637	16	16	115	97	18	0,6	
028	Schwegenheim	2 873	1 422	7	13	62	78	- 22	-0,8	
032	Weingarten (Pfalz)	1 691	823	6	8	58	70	- 14	-0,8	
033	Westheim (Pfalz)	1 730	861	2	7	51	50	- 4	-0,2	
<b>06</b>	<b>VG Rülzheim</b>	<b>14 766</b>	<b>7 525</b>	<b>51</b>	<b>80</b>	<b>376</b>	<b>376</b>	<b>- 28</b>	<b>-0,2</b>	
011	Hördt	2 395	1 203	8	16	48	62	- 22	-0,9	
015	Kuhardt	1 941	995	5	9	63	42	17	0,9	
016	Leimersheim	2 595	1 340	5	11	55	51	- 2	-0,1	
025	Rülzheim	7 835	3 987	33	44	210	221	- 21	-0,3	
<b>335</b>	<b>LK Kaiserslautern</b>	<b>106 547</b>	<b>54 126</b>	<b>351</b>	<b>584</b>	<b>3 223</b>	<b>3 638</b>	<b>- 645</b>	<b>-0,6</b>	
<b>01</b>	<b>VG Bruchmühlbach-Miesau</b>	<b>10 320</b>	<b>5 108</b>	<b>37</b>	<b>68</b>	<b>266</b>	<b>342</b>	<b>- 107</b>	<b>-1,0</b>	
003	Bruchmühlbach-Miesau	7 391	3 810	30	47	176	262	- 103	-1,4	
011	Gerhardsbrunn	158	72	1	2	3	6	- 4	-2,5	
201	Lambsborn	763	368	1	2	30	27	2	0,3	
202	Langwieden	267	126	-	-	5	10	- 5	-1,8	
203	Martinshöhe	1 741	732	5	17	52	37	3	0,2	
<b>02</b>	<b>VG Enkenbach-Alsenborn</b>	<b>12 936</b>	<b>6 622</b>	<b>49</b>	<b>78</b>	<b>388</b>	<b>374</b>	<b>- 15</b>	<b>-0,1</b>	
004	Enkenbach-Alsenborn	7 033	3 636	27	56	188	153	6	0,1	
026	Mehlingen	3 884	1 948	15	12	131	163	- 29	-0,7	
028	Neuhemsbach	856	439	3	4	23	27	- 5	-0,6	
205	Sembach	1 163	599	4	6	46	31	13	1,1	
<b>03</b>	<b>VG Hochspeyer</b>	<b>6 858</b>	<b>3 391</b>	<b>18</b>	<b>32</b>	<b>186</b>	<b>235</b>	<b>- 62</b>	<b>-0,9</b>	
007	Fischbach	805	384	3	6	26	40	- 17	-2,1	
010	Frankenstein	1 033	517	-	9	25	23	- 7	-0,7	
015	Hochspeyer	4 601	2 282	15	17	134	169	- 36	-0,8	
048	Waldleiningen	419	208	-	-	1	3	- 2	-0,5	
<b>04</b>	<b>VG Kaiserslautern-Süd</b>	<b>10 995</b>	<b>5 622</b>	<b>28</b>	<b>66</b>	<b>346</b>	<b>318</b>	<b>- 10</b>	<b>-0,1</b>	
021	Krickenbach	1 206	604	8	11	17	27	- 13	-1,1	
023	Linden	1 180	596	1	5	35	23	8	0,7	
037	Queidersbach	2 846	1 467	7	12	99	96	- 2	-0,1	
045	Stelzenberg	1 219	625	2	6	41	35	2	0,2	
047	Trippstadt	3 072	1 580	8	25	101	100	- 16	-0,5	
204	Schopp	1 472	750	2	7	53	37	11	0,8	
<b>05</b>	<b>VG Landstuhl</b>	<b>15 644</b>	<b>8 138</b>	<b>53</b>	<b>92</b>	<b>540</b>	<b>624</b>	<b>- 123</b>	<b>-0,8</b>	
002	Bann	2 235	1 117	5	14	54	59	- 14	-0,6	
012	Hauptstuhl	1 246	636	6	8	51	53	- 4	-0,3	
018	Kindsbach	2 452	1 264	10	10	82	98	- 16	-0,6	



## 6. Bevölkerung und Bevölkerungsbewegung nach Landkreisen, Verbandsgemeinden und Gemeinden am 30.6.2009

Schlüsselnummer	Landkreis (LK) Verbandsgemeinde (VG) Gemeinde	Bevölkerung am 30.6.2009		Veränderung im 1. Halbjahr 2009					Bevölkerungszu- bzw. -abnahme (-)	%
		insgesamt	weiblich	Ge- borene	Ge- storbene	Zuge- zogene	Fortge- zogene	Anzahl		
<b>335</b>	<b>noch: LK Kaiserslautern</b>									
022	Landstuhl, Sickingenstadt, St.	8 601	4 543	28	58	335	384	- 79	-0,9	
027	Mittelbrunn	680	353	3	1	9	22	- 11	-1,6	
031	Oberarnbach	430	225	1	1	9	8	1	0,2	
<b>06</b>	<b>VG Otterbach</b>	<b>9 617</b>	<b>4 843</b>	<b>30</b>	<b>41</b>	<b>304</b>	<b>301</b>	<b>- 7</b>	<b>-0,1</b>	
009	Frankelbach	328	158	2	3	13	12	-	-	
014	Hirschhorn/Pfalz	774	383	4	3	20	42	- 20	-2,5	
017	Katzweiler	1 688	840	6	8	47	62	- 17	-1,0	
025	Mehlbach	1 143	583	3	2	48	36	13	1,2	
033	Olsbrücken	1 166	581	3	2	43	30	14	1,2	
034	Otterbach	4 044	2 073	11	21	108	107	- 9	-0,2	
046	Sulzbachtal	474	225	1	2	25	12	12	2,6	
<b>07</b>	<b>VG Otterberg</b>	<b>9 443</b>	<b>4 755</b>	<b>32</b>	<b>54</b>	<b>265</b>	<b>269</b>	<b>- 26</b>	<b>-0,3</b>	
013	Heiligenmoschel	678	357	3	4	14	30	- 17	-2,4	
029	Niederkirchen	2 058	1 044	7	14	89	48	34	1,7	
035	Otterberg, St.	5 180	2 609	16	33	128	161	- 50	-1,0	
041	Schallodenbach	923	470	3	1	20	22	-	-	
042	Schneckenhausen	604	275	3	2	14	8	7	1,2	
<b>08</b>	<b>VG Ramstein-Miesebach</b>	<b>16 742</b>	<b>8 528</b>	<b>57</b>	<b>83</b>	<b>496</b>	<b>643</b>	<b>- 173</b>	<b>-1,0</b>	
016	Hütschenhausen	3 889	1 997	14	21	111	125	- 21	-0,5	
020	Kottweiler-Schwanden	1 321	669	5	7	42	47	- 7	-0,5	
030	Niedermohr	1 507	760	5	12	32	50	- 25	-1,6	
038	Ramstein-Miesebach, St.	7 545	3 830	21	39	244	327	- 101	-1,3	
044	Steinwenden	2 480	1 272	12	4	67	94	- 19	-0,8	
<b>09</b>	<b>VG Weilerbach</b>	<b>13 992</b>	<b>7 119</b>	<b>47</b>	<b>70</b>	<b>432</b>	<b>532</b>	<b>- 122</b>	<b>-0,9</b>	
005	Erzenhausen	711	360	2	3	13	22	- 10	-1,4	
006	Eulenbis	502	263	2	2	20	25	- 5	-1,0	
019	Kollweiler	466	231	1	-	10	1	10	2,2	
024	Mackenbach	1 958	981	2	9	56	72	- 23	-1,2	
040	Rodenbach	3 250	1 671	11	21	91	94	- 13	-0,4	
043	Schwedelbach	1 044	521	6	1	32	22	15	1,5	
049	Weilerbach	4 611	2 366	19	27	169	248	- 86	-1,8	
501	Reichenbach-Steegen	1 450	726	4	7	41	48	- 10	-0,7	
<b>336</b>	<b>LK Kusel</b>	<b>73 641</b>	<b>37 181</b>	<b>228</b>	<b>473</b>	<b>2 060</b>	<b>2 161</b>	<b>- 346</b>	<b>-0,5</b>	
<b>01</b>	<b>VG Altenglan</b>	<b>10 243</b>	<b>5 157</b>	<b>31</b>	<b>54</b>	<b>288</b>	<b>306</b>	<b>- 41</b>	<b>-0,4</b>	
003	Altenglan	2 878	1 473	9	11	78	80	- 4	-0,1	
009	Bosenbach	797	384	4	4	14	23	- 9	-1,1	
021	Elzweiler	129	65	-	1	5	6	- 2	-1,5	
022	Erdesbach	608	315	-	5	18	18	- 5	-0,8	
025	Föckelberg	414	209	1	1	13	9	4	1,0	
046	Horschbach	277	135	2	1	2	4	- 1	-0,4	
066	Neunkirchen am Potzberg	442	220	-	3	18	18	- 3	-0,7	
067	Niederlalen	316	156	2	1	9	11	- 1	-0,3	
068	Niederstauftenbach	268	140	-	2	1	2	- 3	-1,1	
071	Oberstauftenbach	257	129	2	3	8	7	-	-	
079	Rammelsbach	1 627	811	5	10	63	59	- 1	-0,1	
081	Rathsweiler	172	94	-	1	1	3	- 3	-1,7	
089	Rutsweiler am Glan	329	168	-	2	11	12	- 3	-0,9	
099	Ulmet	734	363	2	4	11	15	- 6	-0,8	
103	Welchweiler	203	93	1	1	13	16	- 3	-1,5	
106	Bedesbach	792	402	3	4	23	23	- 1	-0,1	
<b>02</b>	<b>VG Glan-Münchweiler</b>	<b>9 662</b>	<b>4 855</b>	<b>34</b>	<b>66</b>	<b>256</b>	<b>263</b>	<b>- 39</b>	<b>-0,4</b>	
008	Börsborn	410	189	1	5	9	12	- 7	-1,7	
031	Glan-Münchweiler	1 226	667	4	13	38	39	- 10	-0,8	

## 6. Bevölkerung und Bevölkerungsbewegung nach Landkreisen, Verbandsgemeinden und Gemeinden am 30.6.2009

Schlüsselnummer	Landkreis (LK) Verbandsgemeinde (VG) Gemeinde	Bevölkerung am 30.6.2009		Veränderung im 1. Halbjahr 2009					Bevölkerungszu- bzw. -abnahme (-)	%
		insgesamt	weiblich	Ge- borene	Ge- storbene	Zuge- zogene	Fortge- zogene	Anzahl		
<b>336 noch: LK Kusel</b>										
037	Henschtal	339	166	-	3	4	8	- 7	-2,0	
041	Herschweiler-Pettersheim	1 351	680	5	15	23	16	- 3	-0,2	
047	Hüffler	578	299	2	6	9	14	- 9	-1,5	
054	Krottelbach	731	366	2	1	16	13	4	0,6	
056	Langenbach	478	231	3	2	17	13	5	1,1	
064	Nanzdietschweiler	1 240	618	6	7	18	22	- 5	-0,4	
082	Rehweiler	464	232	-	2	14	16	- 4	-0,9	
096	Steinbach am Glan	911	457	4	4	47	38	9	1,0	
101	Wahnwegen	735	358	3	3	16	13	3	0,4	
107	Matzenbach	716	353	3	4	33	21	11	1,6	
501	Quirnbach/Pfalz	483	239	1	1	12	38	- 26	-5,1	
<b>03 VG Kusel</b>										
002	Albessen	142	67	1	-	6	8	- 1	-0,7	
006	Blaubach	415	211	-	6	16	7	3	0,7	
015	Dennweiler-Frohnbach	283	144	-	2	8	13	- 7	-2,4	
018	Ehweiler	177	88	2	1	2	3	-	-	
024	Etschberg	654	341	1	4	17	32	- 18	-2,7	
034	Haschbach am Remigiusberg	720	363	2	2	23	19	4	0,6	
039	Herchweiler	569	297	1	2	15	13	1	0,2	
051	Körborn	356	181	1	1	14	11	3	0,8	
052	Konken	757	385	6	3	28	29	2	0,3	
055	Kusel, St.	4 914	2 556	15	46	195	200	- 36	-0,7	
070	Oberalben	258	139	3	6	6	8	- 5	-1,9	
077	Pfeffelbach	970	495	4	3	16	33	- 16	-1,6	
084	Reichweiler	549	270	3	3	10	16	- 6	-1,1	
088	Ruthweiler	489	246	-	5	20	27	- 12	-2,4	
091	Schellweiler	519	262	-	3	12	12	- 3	-0,6	
094	Selchenbach	372	196	1	-	6	7	-	-	
097	Thallichtenberg	558	281	3	6	15	32	- 20	-3,5	
098	Theisbergstegen	703	352	2	2	22	23	- 1	-0,1	
<b>04 VG Lauterecken</b>										
001	Adenbach	161	85	-	-	1	12	- 11	-6,4	
012	Buborn	159	69	-	-	3	6	- 3	-1,9	
013	Cronenberg	152	78	-	4	1	3	- 6	-3,8	
014	Deimberg	99	47	-	-	4	2	2	2,1	
029	Ginsweiler	325	151	2	-	12	13	1	0,3	
030	Glanbrücken	491	241	2	3	17	13	3	0,6	
033	Grumbach	492	238	1	4	11	14	- 6	-1,2	
035	Hausweiler	44	25	1	-	-	1	-	-	
038	Heinzenhausen	301	147	-	1	7	11	- 5	-1,6	
040	Herren-Sulzbach	183	88	2	1	4	3	2	1,1	
043	Hohenöllen	383	180	3	3	7	7	-	-	
044	Homburg	215	114	-	2	4	3	- 1	-0,5	
045	Hoppstädten	318	152	2	3	3	11	- 9	-2,8	
049	Kappeln	133	68	1	4	4	9	- 8	-5,7	
050	Kirrweiler	168	85	-	2	4	5	- 3	-1,8	
057	Langweiler	268	150	-	2	7	9	- 4	-1,5	
058	Lauterecken, St.	2 142	1 090	3	19	89	72	1	0,0	
060	Lohnweiler	427	212	-	4	8	18	- 14	-3,2	
061	Medard	501	241	-	4	19	17	- 2	-0,4	
062	Merzweiler	205	104	1	1	1	2	- 1	-0,5	
065	Nerzweiler	124	60	-	-	8	3	5	4,2	
074	Odenbach	880	432	1	3	15	34	- 21	-2,3	
075	Offenbach-Hundheim	1 210	618	4	9	52	28	19	1,6	
095	Sankt Julian	1 203	604	4	8	29	32	- 7	-0,6	
100	Unterjeckenbach	80	41	-	1	-	2	- 3	-3,6	
104	Wiesweiler	432	216	1	3	4	13	- 11	-2,5	

## 6. Bevölkerung und Bevölkerungsbewegung nach Landkreisen, Verbandsgemeinden und Gemeinden am 30.6.2009

Schlüsselnummer	Landkreis (LK) Verbandsgemeinde (VG) Gemeinde	Bevölkerung am 30.6.2009		Veränderung im 1. Halbjahr 2009					Bevölkerungszu- bzw. -abnahme (-)	%
		insgesamt	weiblich	Ge- borene	Ge- storbene	Zuge- zogene	Fortge- zogene	Anzahl		
<b>336</b>	<b>noch: LK Kusel</b>									
05	VG Schönenberg-Kübelberg	12 526	6 319	36	69	302	294	- 25	-0,2	
004	Altenkirchen	1 305	645	3	11	27	31	- 12	-0,9	
011	Brücken (Pfalz)	2 244	1 135	4	13	41	55	- 23	-1,0	
016	Dittweiler	908	452	1	5	21	37	- 20	-2,2	
027	Frohnhofen	569	286	2	1	16	15	2	0,4	
032	Gries	952	467	2	5	23	27	- 7	-0,7	
076	Ohmbach	833	405	5	1	17	9	12	1,5	
092	Schönenberg-Kübelberg	5 715	2 929	19	33	157	120	23	0,4	
06	VG Waldmohr	8 186	4 155	30	52	198	203	- 27	-0,3	
010	Breitenbach	1 952	994	5	9	29	49	- 24	-1,2	
017	Dunzweiler	954	493	4	5	27	28	- 2	-0,2	
102	Waldmohr	5 280	2 668	21	38	142	126	- 1	-0,0	
07	VG Wolfstein	8 523	4 285	24	56	271	259	- 20	-0,2	
005	Aschbach	350	178	2	2	8	11	- 3	-0,8	
019	Einöllen	446	230	-	2	11	10	- 1	-0,2	
023	Eßweiler	426	221	2	4	11	11	- 2	-0,5	
036	Hefersweiler	507	254	2	1	11	11	1	0,2	
042	Hinzweiler	398	198	-	3	11	14	- 6	-1,5	
048	Jettenbach	863	437	4	4	17	19	- 2	-0,2	
053	Kreimbach-Kaulbach	848	414	2	8	23	35	- 18	-2,1	
069	Nußbach	623	307	1	2	20	14	5	0,8	
072	Oberweiler im Tal	162	85	-	1	-	4	- 5	-3,0	
073	Oberweiler-Tiefenbach	295	147	-	-	19	11	8	2,8	
085	Reipoltskirchen	392	200	1	9	17	1	8	2,1	
086	Relsberg	165	76	-	1	3	11	- 9	-5,2	
087	Rothselberg	687	347	3	3	13	19	- 6	-0,9	
090	Rutsweiler an der Lauter	366	180	-	-	9	11	- 2	-0,5	
105	Wolfstein, St.	1 995	1 011	7	16	98	77	12	0,6	
<b>337</b>	<b>LK Südliche Weinstraße</b>	<b>109 417</b>	<b>55 414</b>	<b>358</b>	<b>608</b>	<b>3 311</b>	<b>3 271</b>	<b>- 208</b>	<b>-0,2</b>	
01	VG Annweiler am Trifels	16 851	8 580	50	98	420	464	- 92	-0,5	
001	Albersweiler	1 942	1 018	3	8	50	56	- 11	-0,6	
017	Dernbach	450	229	1	4	18	13	2	0,4	
024	Eußerthal	936	472	5	3	33	33	2	0,2	
033	Gossersweiler-Stein	1 437	707	3	10	36	33	- 4	-0,3	
054	Münchweiler am Klingbach	205	93	-	2	4	10	- 8	-3,8	
064	Ramberg	978	495	3	5	20	20	- 2	-0,2	
067	Rinnthal	656	330	1	1	9	25	- 16	-2,4	
074	Silz	802	423	4	2	16	18	-	-	
078	Völkersweiler	639	298	2	4	24	16	6	0,9	
080	Waldhambach	366	187	1	1	15	16	- 1	-0,3	
081	Waldrohrbach	386	201	2	3	11	14	- 4	-1,0	
083	Wernersberg	1 145	592	3	3	9	16	- 7	-0,6	
501	Annweiler am Trifels, St.	6 909	3 535	22	52	175	194	- 49	-0,7	
02	VG Bad Bergzabern	24 232	12 276	67	148	838	828	- 68	-0,3	
005	Bad Bergzabern, St.	7 729	4 069	25	60	339	338	- 34	-0,4	
006	Barbelroth	591	308	5	4	10	11	-	-	
008	Birkenhördt	690	344	1	2	16	24	- 9	-1,3	
013	Böllenborn	252	128	2	4	3	10	- 9	-3,4	
018	Dierbach	574	294	1	3	13	4	7	1,2	
019	Dörrenbach	937	490	2	8	33	28	- 1	-0,1	
029	Gleiszellen-Gleishorbach	758	379	1	5	28	34	- 10	-1,3	
037	Hergersweiler	246	119	-	1	4	3	-	-	
045	Kapellen-Drusweiler	954	484	3	2	42	36	7	0,7	
046	Kapsweyer	1 027	500	3	5	23	27	- 6	-0,6	
049	Klingenmünster	2 465	1 125	9	11	96	86	8	0,3	

## 6. Bevölkerung und Bevölkerungsbewegung nach Landkreisen, Verbandsgemeinden und Gemeinden am 30.6.2009

Schlüsselnummer	Landkreis (LK) Verbandsgemeinde (VG) Gemeinde	Bevölkerung am 30.6.2009		Veränderung im 1. Halbjahr 2009					Bevölkerungszu- bzw. -abnahme (-)	%
		insgesamt	weiblich	Ge- borene	Ge- storbene	Zuge- zogene	Fortge- zogene	Anzahl		
<b>337 noch: LK Südliche Weinstraße</b>										
055	Niederhorbach	527	262	4	-	13	8	9	1,7	
056	Niederrotterbach	326	166	1	1	3	10	- 7	-2,1	
058	Oberhausen	396	202	1	3	11	8	4	1,0	
059	Oberrotterbach	1 210	610	2	8	43	32	5	0,4	
060	Oberschlettenbach	139	68	2	-	2	3	1	0,7	
062	Pleisweiler-Oberhofen	808	414	1	3	24	26	- 4	-0,5	
071	Schweigen-Rechtenbach	1 455	727	3	8	39	42	- 8	-0,5	
072	Schweighofen	556	269	-	8	11	11	- 8	-1,4	
076	Steinfeld	1 937	993	-	9	66	76	- 19	-1,0	
079	Vorderweidenthal	655	325	1	3	19	11	6	0,9	
03	VG Edenkoben	19 606	9 928	74	127	580	543	- 17	-0,1	
002	Altdorf	735	357	3	3	18	26	- 8	-1,1	
011	Böbingen	679	334	4	3	5	17	- 11	-1,6	
015	Burrweiler	838	433	2	6	14	23	- 13	-1,5	
020	Edenkoben, St.	6 619	3 387	32	57	222	214	- 17	-0,3	
021	Edesheim	2 266	1 138	6	14	65	70	- 13	-0,6	
025	Flemlingen	399	201	1	2	9	9	- 1	-0,3	
027	Freimersheim (Pfalz)	960	470	2	4	30	13	15	1,6	
028	Gleisweiler	579	295	2	1	14	20	- 5	-0,9	
032	Gommersheim	1 467	738	5	4	47	25	23	1,6	
035	Großfischlingen	633	332	6	2	24	23	5	0,8	
036	Hainfeld	771	383	2	5	19	14	2	0,3	
048	Kleinfischlingen	266	140	-	2	8	10	- 4	-1,5	
066	Rhodt unter Rietburg	1 106	557	2	9	22	28	- 13	-1,2	
069	Roschbach	843	438	4	7	37	17	17	2,1	
077	Venningen	949	462	2	4	25	21	1	0,1	
084	Weyher in der Pfalz	496	263	1	4	21	13	5	1,0	
04	VG Herxheim	14 730	7 473	43	77	421	381	6	0,0	
038	Herxheim bei Landau/Pfalz	10 470	5 337	33	58	290	257	8	0,1	
039	Herxheimweyher	497	237	-	1	18	19	- 2	-0,4	
044	Insheim	2 162	1 082	9	10	58	62	- 5	-0,2	
068	Rohrbach	1 601	817	1	8	55	43	5	0,3	
05	VG Landau-Land	13 882	6 971	41	73	361	372	- 43	-0,3	
007	Billigheim-Ingenheim	3 871	1 944	7	21	113	103	- 4	-0,1	
009	Birkweiler	728	340	3	3	25	16	9	1,3	
012	Böchingen	769	394	1	4	20	20	- 3	-0,4	
022	Eschbach	688	344	6	6	25	21	4	0,6	
026	Frankweiler	921	463	3	2	24	22	3	0,3	
031	Göcklingen	921	489	4	3	20	28	- 7	-0,8	
040	Heuchelheim-Klingen	892	442	3	5	24	27	- 5	-0,6	
042	Ilbesheim bei Landau i. d. Pf.	1 235	608	7	8	23	33	- 11	-0,9	
043	Impflingen	799	390	-	6	18	18	- 6	-0,7	
050	Knöringen	471	224	-	2	7	13	- 8	-1,7	
051	Leinsweiler	389	209	-	3	8	5	-	-	
065	Ranschbach	658	335	1	4	24	22	- 1	-0,2	
073	Siebeldingen	1 020	517	3	3	22	29	- 7	-0,7	
082	Walsheim	520	272	3	3	8	15	- 7	-1,3	
06	VG Maikammer	7 958	4 008	35	40	245	271	- 31	-0,4	
047	Kirrweiler (Pfalz)	2 057	1 012	10	5	76	78	3	0,1	
052	Maikammer	4 048	2 051	18	19	118	126	- 9	-0,2	
070	Sankt Martin	1 853	945	7	16	51	67	- 25	-1,3	
07	VG Offenbach an der Queich	12 158	6 178	48	45	446	412	37	0,3	
014	Bornheim	1 308	656	3	1	87	37	52	4,1	
023	Essingen	2 129	1 105	11	8	92	86	9	0,4	
041	Hochstadt (Pfalz)	2 505	1 285	8	9	59	70	- 12	-0,5	
061	Offenbach an der Queich	6 216	3 132	26	27	208	219	- 12	-0,2	

## 6. Bevölkerung und Bevölkerungsbewegung nach Landkreisen, Verbandsgemeinden und Gemeinden am 30.6.2009

Schlüsselnummer	Landkreis (LK) Verbandsgemeinde (VG) Gemeinde	Bevölkerung am 30.6.2009		Veränderung im 1. Halbjahr 2009					Bevölkerungszu- bzw. -abnahme (-)	%
		insgesamt	weiblich	Ge- borene	Ge- storbene	Zuge- zogene	Fortge- zogene	Anzahl		
338	<b>LK Rhein-Pfalz-Kreis</b>	149 081	76 021	478	800	4 473	4 158	- 3	-0,0	
001	Altrip	7 742	3 947	18	51	202	176	- 7	-0,1	
004	Bobenheim-Roxheim	10 036	5 122	30	47	353	301	35	0,3	
005	Böhl-Iggelheim	10 525	5 361	32	68	239	248	- 44	-0,4	
016	Lambsheim	6 338	3 254	13	21	193	176	9	0,1	
017	Limburgerhof	10 825	5 697	46	62	258	281	- 39	-0,4	
019	Mutterstadt	12 681	6 541	50	63	405	352	41	0,3	
020	Neuhofen	7 141	3 596	24	46	167	197	- 52	-0,7	
023	Römerberg	9 245	4 735	28	46	276	248	11	0,1	
025	Schifferstadt, St.	19 452	9 819	70	112	673	522	109	0,6	
01	VG Dannstadt-Schauernheim	12 923	6 496	51	48	382	401	- 16	-0,1	
006	Dannstadt-Schauernheim	7 009	3 558	21	31	198	198	- 10	-0,1	
014	Hochdorf-Assenheim	3 105	1 515	16	5	107	103	15	0,5	
022	Rödersheim-Gronau	2 809	1 423	14	12	77	100	- 21	-0,7	
02	VG Dudenhofen	11 225	5 696	24	66	344	327	- 25	-0,2	
007	Dudenhofen	5 775	2 942	12	41	166	142	- 5	-0,1	
010	Hanhofen	2 386	1 197	6	12	78	90	- 18	-0,7	
011	Harthausen	3 064	1 557	6	13	100	95	- 2	-0,1	
03	VG Heßheim	9 583	4 851	33	45	273	287	- 26	-0,3	
002	Beindersheim	3 008	1 532	8	16	109	108	- 7	-0,2	
009	Großniedesheim	1 378	687	6	4	32	45	- 11	-0,8	
012	Heßheim	2 998	1 548	8	15	79	76	- 4	-0,1	
013	Heuchelheim bei Frankenthal	1 269	623	3	4	25	27	- 3	-0,2	
015	Kleinniedesheim	930	461	8	6	28	31	- 1	-0,1	
04	VG Maxdorf	12 680	6 537	28	87	438	370	9	0,1	
003	Birkenheide	3 142	1 621	8	9	100	119	- 20	-0,6	
008	Fußgönheim	2 518	1 289	7	13	84	52	26	1,0	
018	Maxdorf	7 020	3 627	13	65	254	199	3	0,0	
05	VG Waldsee	8 685	4 369	31	38	270	272	- 8	-0,1	
021	Otterstadt	3 347	1 680	12	13	72	86	- 15	-0,4	
026	Waldsee	5 338	2 689	19	25	198	186	7	0,1	
339	<b>LK Mainz-Bingen</b>	201 354	102 673	710	905	6 301	6 162	- 56	-0,0	
005	Bingen am Rhein, gr. kr. St.	24 209	12 479	86	117	618	776	- 189	-0,8	
009	Budenheim	8 477	4 288	21	50	232	260	- 57	-0,7	
030	Ingelheim a. Rh., gr. kr. St.	24 168	12 358	81	106	758	724	9	0,0	
01	VG Rhein-Nahe	15 179	7 781	43	54	453	453	- 11	-0,1	
003	Bacharach, St.	2 002	1 012	5	8	45	74	- 32	-1,6	
007	Breitscheid	145	77	1	2	-	2	- 3	-2,0	
036	Manubach	339	166	1	1	5	13	- 8	-2,3	
038	Münster-Sarmsheim	2 852	1 462	7	12	113	95	13	0,5	
040	Niederheimbach	779	414	3	3	40	15	25	3,3	
044	Oberdiebach	866	432	1	4	27	21	3	0,3	
045	Oberheimbach	621	312	2	2	8	10	- 2	-0,3	
058	Trechtingshausen	996	519	5	1	21	33	- 8	-0,8	
062	Waldalgesheim	3 989	2 044	12	11	100	104	- 3	-0,1	
063	Weiler bei Bingen	2 590	1 343	6	10	94	86	4	0,2	
02	VG Bodenheim	18 530	9 411	75	60	595	534	76	0,4	
006	Bodenheim	7 091	3 657	31	28	201	195	9	0,1	
020	Gau-Bischofsheim	1 924	1 005	7	4	68	72	- 1	-0,1	
026	Harxheim	2 153	1 068	7	10	72	46	23	1,1	
034	Lörzweiler	2 158	1 079	7	4	49	55	- 3	-0,1	

## 6. Bevölkerung und Bevölkerungsbewegung nach Landkreisen, Verbandsgemeinden und Gemeinden am 30.6.2009

Schlüsselnummer	Landkreis (LK) Verbandsgemeinde (VG) Gemeinde	Bevölkerung am 30.6.2009		Veränderung im 1. Halbjahr 2009					Bevölkerungszu- bzw. -abnahme (-)	%
		insgesamt	weiblich	Ge- borene	Ge- storbene	Zuge- zogene	Fortge- zogene	Anzahl		
<b>339</b>	<b>noch: LK Mainz-Bingen</b>									
039	Nackenheim	5 204	2 602	23	14	205	166	48	0,9	
03	VG Gau-Algesheim	16 012	8 174	52	81	528	496	3	0,0	
001	Appenheim	1 401	718	3	7	42	36	2	0,1	
008	Bubenheim	855	419	3	8	19	27	- 13	-1,5	
016	Engelstadt	714	376	4	1	22	24	1	0,1	
019	Gau-Algesheim, St.	6 434	3 363	21	49	217	164	25	0,4	
041	Nieder-Hilbersheim	624	312	2	2	9	15	- 6	-1,0	
046	Ober-Hilbersheim	1 045	518	1	3	28	27	- 1	-0,1	
048	Ockenheim	2 422	1 204	11	3	92	117	- 17	-0,7	
051	Schwabenheim an der Selz	2 517	1 264	7	8	99	86	12	0,5	
04	VG Guntersblum	9 363	4 706	36	50	253	270	- 31	-0,3	
013	Dolgesheim	934	483	1	5	25	28	- 7	-0,7	
015	Eimsheim	568	290	1	-	14	13	2	0,4	
024	Guntersblum	3 746	1 899	17	25	86	108	- 30	-0,8	
028	Hillesheim	607	295	5	2	24	14	13	2,2	
035	Ludwigshöhe	522	265	-	1	14	17	- 4	-0,8	
059	Uelversheim	1 068	534	4	8	12	30	- 22	-2,0	
064	Weinolsheim	682	324	3	2	29	28	2	0,3	
066	Wintersheim	317	168	3	1	19	15	6	1,9	
201	Dorn-Dürkheim	919	448	2	6	30	17	9	1,0	
05	VG Heidesheim am Rhein	9 790	4 937	38	44	312	312	- 6	-0,1	
027	Heidesheim am Rhein	7 204	3 627	24	39	211	204	- 8	-0,1	
061	Wackernheim	2 586	1 310	14	5	101	108	2	0,1	
06	VG Nieder-Olm	31 082	15 922	124	120	1 064	969	99	0,3	
017	Essenheim	3 388	1 739	19	21	122	107	13	0,4	
031	Jugenheim in Rheinhessen	1 552	770	11	4	38	63	- 18	-1,1	
032	Klein-Winternheim	3 523	1 784	9	12	113	120	- 10	-0,3	
042	Nieder-Olm, St.	8 925	4 630	37	29	310	280	38	0,4	
047	Ober-Olm	4 285	2 188	11	27	167	135	15	0,4	
054	Sörgenloch	1 180	580	2	3	27	26	-	-	
057	Stadecken-Elsheim	4 594	2 369	16	13	185	121	68	1,5	
067	Zornheim	3 635	1 862	19	11	102	117	- 7	-0,2	
07	VG Nierstein-Oppenheim	30 587	15 632	109	154	1 000	922	33	0,1	
010	Dalheim	1 022	518	2	2	32	25	7	0,7	
011	Dexheim	1 569	796	2	8	47	55	- 14	-0,9	
012	Dienheim	2 147	1 043	6	10	69	61	4	0,2	
018	Friesenheim	674	324	1	3	14	19	- 7	-1,0	
025	Hahnheim	1 588	802	2	4	54	48	4	0,3	
033	Köngernheim	1 376	690	6	1	65	44	26	1,9	
037	Mommenheim	3 094	1 574	20	10	91	95	6	0,2	
043	Nierstein	7 831	4 026	31	62	235	240	- 36	-0,5	
049	Oppenheim, St.	7 033	3 674	26	44	239	212	9	0,1	
053	Selzen	1 558	785	-	2	54	60	- 8	-0,5	
060	Uندنheim	2 695	1 400	13	8	100	63	42	1,6	
08	VG Sprendlingen-Gensingen	13 957	6 985	45	69	488	446	18	0,1	
002	Aspishem	904	457	1	3	23	32	- 11	-1,2	
004	Badenheim	572	288	4	3	14	20	- 5	-0,9	
021	Gensingen	3 630	1 866	7	21	157	119	24	0,7	
022	Grolsheim	1 231	584	8	5	29	44	- 12	-1,0	
029	Horweiler	774	383	5	3	31	19	14	1,8	
050	Sankt Johann	821	413	3	4	29	54	- 26	-3,1	
056	Sprendlingen	4 024	1 989	15	21	153	106	41	1,0	
065	Welgesheim	619	306	1	4	14	16	- 5	-0,8	
068	Zotzenheim	647	321	-	2	19	10	7	1,1	
202	Wolfsheim	735	378	1	3	19	26	- 9	-1,2	

## 6. Bevölkerung und Bevölkerungsbewegung nach Landkreisen, Verbandsgemeinden und Gemeinden am 30.6.2009

Schlüsselnummer	Landkreis (LK) Verbandsgemeinde (VG) Gemeinde	Bevölkerung am 30.6.2009		Veränderung im 1. Halbjahr 2009					Bevölkerungszu- bzw. -abnahme (-)	%
		insgesamt	weiblich	Ge- borene	Ge- storbene	Zuge- zogene	Fortge- zogene			
								Anzahl		
340	<b>LK Südwestpfalz</b>	100 027	50 371	279	551	2 389	2 601	- 481	-0,5	
01	VG Dahrer Felsenland	15 053	7 521	27	89	381	436	- 117	-0,8	
001	Bobenthal	324	152	2	1	2	14	- 11	-3,3	
002	Busenberg	1 367	668	-	5	46	39	2	0,1	
004	Dahn, St.	4 550	2 308	10	42	158	149	- 23	-0,5	
009	Erfweiler	1 207	589	1	3	27	34	- 9	-0,7	
010	Erlenbach bei Dahn	343	169	-	3	7	10	- 6	-1,7	
011	Fischbach bei Dahn	1 576	822	4	5	27	38	- 12	-0,8	
021	Hirschthal	101	46	-	2	3	3	- 2	-1,9	
029	Ludwigswinkel	809	397	1	5	17	18	- 5	-0,6	
033	Niederschlettenbach	318	159	1	1	6	9	- 3	-0,9	
034	Nothweiler	168	80	-	-	11	7	4	2,4	
039	Rumbach	468	231	1	2	7	10	- 4	-0,8	
043	Schindhard	594	282	2	4	14	17	- 5	-0,8	
045	Schönau (Pfalz)	443	219	2	2	11	9	2	0,5	
501	Bruchweiler-Bärenbach	1 649	830	1	8	33	55	- 29	-1,7	
502	Bundenthal	1 136	569	2	6	12	24	- 16	-1,4	
02	VG Hauenstein	8 992	4 556	18	69	199	224	- 76	-0,8	
005	Darstein	216	103	1	-	2	2	1	0,5	
006	Dimbach	167	86	-	2	2	2	- 2	-1,2	
014	Hauenstein	3 985	2 035	8	27	89	97	- 27	-0,7	
020	Hinterweidenthal	1 632	834	5	19	46	49	- 17	-1,0	
030	Lug	641	333	-	4	13	11	- 2	-0,3	
047	Schwanheim	593	275	2	4	12	12	- 2	-0,3	
049	Spirkelbach	691	355	-	6	6	13	- 13	-1,8	
057	Wilgartswiesen	1 067	535	2	7	29	38	- 14	-1,3	
03	VG Pirmasens-Land	12 777	6 481	50	58	296	315	- 27	-0,2	
008	Eppenbrunn	1 403	716	5	7	19	30	- 13	-0,9	
019	Hilst	350	187	3	2	9	6	4	1,2	
026	Kröppen	765	401	1	3	16	13	1	0,1	
028	Lemberg	4 045	2 050	14	14	104	132	- 28	-0,7	
036	Obersimten	652	333	4	2	8	11	- 1	-0,2	
040	Ruppertsweiler	1 462	726	6	8	58	38	18	1,2	
048	Schweix	350	174	-	2	14	9	3	0,9	
052	Trulben	1 321	680	4	8	29	29	- 4	-0,3	
053	Vinningen	1 691	851	9	10	32	31	-	-	
205	Bottenbach	738	363	4	2	7	16	- 7	-0,9	
04	VG Rodalben	14 932	7 550	31	70	302	325	- 61	-0,4	
003	Clausen	1 490	758	3	8	29	37	- 13	-0,9	
007	Donsieders	1 005	505	2	6	20	29	- 13	-1,3	
027	Leimen	971	484	2	2	16	10	7	0,7	
031	Merzalben	1 264	663	2	4	22	22	- 2	-0,2	
032	Münchweiler an der Rodalb	2 943	1 479	5	13	57	55	- 6	-0,2	
038	Rodalben, St.	7 259	3 661	17	37	158	172	- 34	-0,5	
05	VG Thaleisweiler-Fröschen	11 084	5 570	37	80	277	303	- 69	-0,6	
023	Höheisweiler	925	443	5	9	22	32	- 14	-1,5	
024	Höhrfröschen	916	451	3	8	13	26	- 18	-1,9	
035	Nünsweiler	796	404	4	5	25	33	- 9	-1,1	
037	Petersberg	888	472	3	7	27	25	- 2	-0,2	
051	Thaleisweiler-Fröschen	3 411	1 725	13	32	112	93	-	-	
217	Maßweiler	1 106	566	1	4	17	20	- 6	-0,5	
220	Reifenberg	826	409	3	5	12	18	- 8	-1,0	
222	Riesweiler-Mühlbach	2 216	1 100	5	10	49	56	- 12	-0,5	
06	VG Waldfishbach-Burgalben	12 669	6 408	31	67	260	289	- 63	-0,5	
012	Geiselberg	864	435	3	3	14	15	- 1	-0,1	
015	Heltersberg	2 152	1 092	3	11	36	52	- 24	-1,1	

## 6. Bevölkerung und Bevölkerungsbewegung nach Landkreisen, Verbandsgemeinden und Gemeinden am 30.6.2009

Schlüsselnummer	Landkreis (LK) Verbandsgemeinde (VG) Gemeinde	Bevölkerung am 30.6.2009		Veränderung im 1. Halbjahr 2009					Bevölkerungszu- bzw. -abnahme (-)	%
		insgesamt	weiblich	Ge- borene	Ge- storbene	Zuge- zogene	Fortge- zogene	Anzahl		
<b>340</b>	<b>noch: LK Südwestpfalz</b>									
016	Hermersberg	1 728	858	3	8	32	26	1	0,1	
022	Höheinöd	1 220	631	4	11	44	40	- 3	-0,2	
025	Horbach	560	276	-	3	9	7	- 1	-0,2	
044	Schmalenberg	774	393	2	3	9	9	1	0,1	
050	Steinalben	439	211	4	1	3	16	- 10	-2,2	
054	Waldfischbach-Burgalben	4 932	2 512	12	27	113	124	- 26	-0,5	
<b>07</b>	<b>VG Wallhalben</b>	<b>7 522</b>	<b>3 681</b>	<b>24</b>	<b>41</b>	<b>172</b>	<b>196</b>	<b>- 41</b>	<b>-0,5</b>	
017	Herschberg	886	416	2	5	14	18	- 7	-0,8	
018	Hettenhausen	263	129	1	1	13	17	- 4	-1,5	
041	Saalstadt	341	175	3	2	4	9	- 4	-1,2	
042	Schauerberg	202	99	1	-	4	4	1	0,5	
055	Weselberg	1 368	680	2	10	25	15	2	0,1	
204	Biedershausen	274	112	-	3	19	3	13	5,0	
215	Knopp-Labach	471	234	1	2	14	9	4	0,9	
216	Krähenberg	150	72	-	1	1	5	- 5	-3,2	
219	Obernheim-Kirchenarnbach	1 800	890	8	11	34	54	- 23	-1,3	
224	Schmitshausen	427	213	1	1	17	16	1	0,2	
225	Wallhalben	818	393	2	3	15	33	- 19	-2,3	
228	Winterbach (Pfalz)	522	268	3	2	12	13	-	-	
<b>08</b>	<b>VG Zweibrücken-Land</b>	<b>16 998</b>	<b>8 604</b>	<b>61</b>	<b>77</b>	<b>502</b>	<b>513</b>	<b>- 27</b>	<b>-0,2</b>	
201	Althornbach	736	360	3	4	16	16	- 1	-0,1	
202	Battweiler	754	364	1	-	24	14	11	1,5	
203	Bechhofen	2 191	1 130	10	15	72	74	- 7	-0,3	
206	Contwig	4 906	2 511	19	28	166	173	- 16	-0,3	
207	Dellfeld	1 416	706	2	4	36	49	- 15	-1,0	
208	Dietrichingen	372	196	1	1	1	7	- 6	-1,6	
209	Großbundenbach	384	176	2	1	16	6	11	2,9	
210	Großsteinhausen	641	321	4	4	23	17	6	0,9	
211	Hornbach, St.	1 605	796	2	5	48	38	7	0,4	
212	Käshofen	716	368	4	1	13	26	- 10	-1,4	
213	Kleinbundenbach	431	220	2	1	10	4	7	1,7	
214	Kleinsteinhausen	800	404	3	2	18	30	- 11	-1,4	
218	Mauschbach	286	152	-	1	13	8	4	1,4	
221	Riedelberg	495	248	2	4	8	7	- 1	-0,2	
223	Rosenkopf	385	200	3	2	7	4	4	1,0	
226	Walshausen	347	177	-	1	15	13	1	0,3	
227	Wiesbach	533	275	3	3	16	27	- 11	-2,0	









## Impressum

---

Herausgeber:  
Statistisches Landesamt Rheinland-Pfalz  
Mainzer Straße 14-16  
56130 Bad Ems

Telefon: 02603 71-0  
Telefax: 02603 71-3150

E-Mail: [poststelle@statistik.rlp.de](mailto:poststelle@statistik.rlp.de)  
Internet: [www.statistik.rlp.de](http://www.statistik.rlp.de)

Kostenfreier Download im Internet: <http://www.statistik.rlp.de/verlag/gesamt/index.html>

---

© Statistisches Landesamt Rheinland-Pfalz · Bad Ems · 2010

Für nichtgewerbliche Zwecke sind Vervielfältigung und unentgeltliche Verbreitung, auch auszugsweise, mit Quellenangabe gestattet. Die Verbreitung, auch auszugsweise, über elektronische Systeme/Datenträger bedarf der vorherigen Zustimmung. Alle übrigen Rechte bleiben vorbehalten.