



2010

STATISTISCHE BERICHTE

129 520	126 824	133 450	120 450
135 752	134 545	157 264	130 520
126 058	157 827	111 776	110 120
134 628	113 035	80 756	77 110
157 811	84 980	63 568	6 000
113 466	64 829	77 648	92 396
87 007	78 146	125 873	103 800
65 282	94 429	107 027	73 827
78 320	125 677		
95 409			
125 425			



Bevölkerung der Gemeinden
am 31. Dezember 2009

Inhalt

	Seite
Vorbemerkungen	3
Karte	
Kreisfreie Städte und Landkreise in Rheinland-Pfalz nach Bevölkerungsgrößenklassen am 31.12.2009	4
Grafik	
Gemeinden und Bevölkerung in Gemeinden nach Größenklassen am 31.12.2009	8
Tabellen	
1. Fläche am 31.12.2009 und Bevölkerungsentwicklung in den Verwaltungsbezirken vom 1.7.2009 bis 31.12.2009	5
2. Gemeinden mit 5 000 und mehr Einwohnern am 31.12.2009	6
3. Gemeinden in den Landkreisen nach Größenklassen am 31.12.2009	7
4. Gemeinden und Bevölkerung in Gemeinden nach Größenklassen am 31.12.2009	7
5. Bevölkerung der verbandsfreien Gemeinden und der Verbandsgemeinden nach Landkreisen am 31.12.2009	9
6. Bevölkerung und Bevölkerungsbewegung nach Landkreisen, Verbandsgemeinden und Gemeinden am 31.12.2009	11
Kreisfreie Stadt Koblenz	11
Landkreis Ahrweiler	11
Landkreis Altenkirchen (Ww.)	12
Landkreis Bad Kreuznach	14
Landkreis Birkenfeld	17
Landkreis Cochem-Zell	18
Landkreis Mayen-Koblenz	20
Landkreis Neuwied	22
Rhein-Hunsrück-Kreis	23
Rhein-Lahn-Kreis	26
Westerwaldkreis	28
Kreisfreie Stadt Trier	32
Landkreis Bernkastel-Wittlich	32
Eifelkreis Bitburg-Prüm	34
Landkreis Vulkaneifel	38
Landkreis Trier-Saarburg	40
Kreisfreie Stadt Frankenthal (Pfalz)	42
Kreisfreie Stadt Kaiserslautern	42
Kreisfreie Stadt Landau in der Pfalz	42
Kreisfreie Stadt Ludwigshafen am Rhein	42
Kreisfreie Stadt Mainz	42
Kreisfreie Stadt Neustadt an der Weinstraße	42
Kreisfreie Stadt Pirmasens	42
Kreisfreie Stadt Speyer	42
Kreisfreie Stadt Worms	42
Kreisfreie Stadt Zweibrücken	42
Landkreis Alzey-Worms	42
Landkreis Bad Dürkheim	44
Donnersbergkreis	45
Landkreis Germersheim	46
Landkreis Kaiserslautern	47
Landkreis Kusel	48
Landkreis Südliche Weinstraße	50
Rhein-Pfalz-Kreis	52
Landkreis Mainz-Bingen	52
Landkreis Südwestpfalz	54

Vorbemerkungen

Der vorliegende Bericht enthält den auf der Basis der Volkszählung vom 25. Mai 1987 fortgeschriebenen Bevölkerungsstand der Gemeinden, Verbandsgemeinden, Landkreise und des Landes. Auch die für die Bevölkerungsfortschreibung zugrunde liegenden Ergebnisse der natürlichen Bevölkerungsbewegung (Geburten und Sterbefälle) und der räumlichen Bevölkerungsbewegung (Zu- und Fortzüge) sind ausgewiesen. Hierbei ist zu beachten, dass in der Bevölkerungsfortschreibung seit Ende 2004 so genannte bestandsrelevante Korrekturen verarbeitet werden.

Für die hiervon betroffenen Gemeinden bzw. Landkreise kann der fortgeschriebene Bevölkerungsstand deshalb nicht mehr ausschließlich auf der Grundlage der natürlichen und räumlichen Bevölkerungsbewegung ermittelt werden.

Der Feststellung der Einwohnerzahlen liegt der Begriff der Bevölkerung am Ort der alleinigen bzw. Hauptwohnung nach § 12 Abs. 2 des Melderechtsrahmengesetzes in der Fassung der Bekanntmachung vom 19. April 2002 (BGBl. I S. 1342) zugrunde, zuletzt geändert durch Artikel 3 des Gesetzes vom 18. Juni 2009 (BGBl. I S. 1346). Danach ist die Hauptwohnung die vorwiegend benutzte Wohnung des Einwohners. Hauptwohnung eines verheirateten Einwohners, der nicht dauernd getrennt von seiner Familie lebt, ist die vorwiegend benutzte Wohnung der Familie. In Zweifelsfällen ist die vorwiegend benutzte Wohnung dort, wo der Schwerpunkt der Lebensbeziehungen des Einwohners liegt.

Zur Bevölkerung zählen auch die im Bundesgebiet gemeldeten Ausländer (einschließlich Staatenlose).

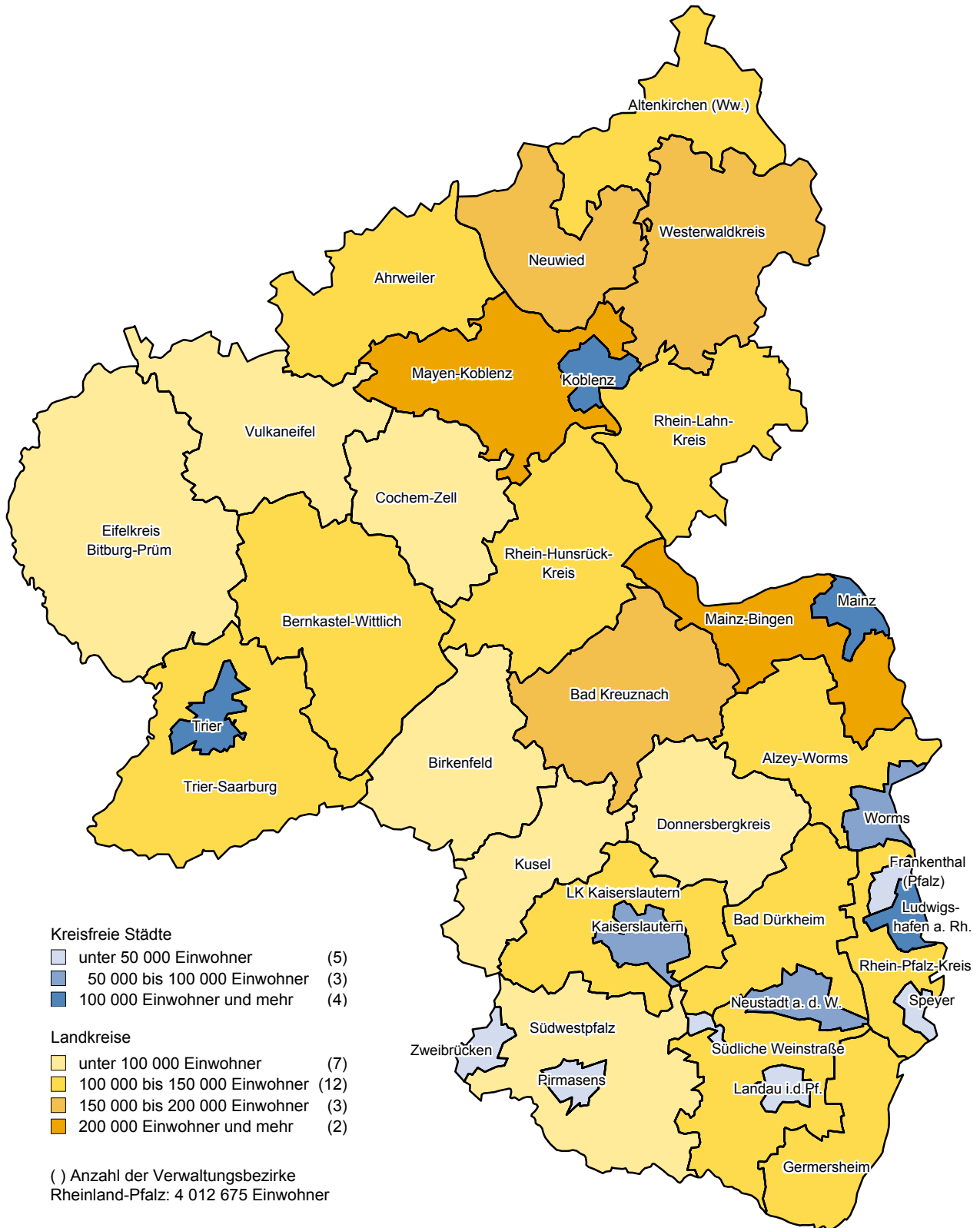
Nicht zur Bevölkerung gehören hingegen die Angehörigen der ausländischen Stationierungstreitkräfte sowie der ausländischen diplomatischen und konsularischen Vertretungen mit ihren Familienangehörigen.

Zeichenerklärung

0	weniger als die Hälfte von 1 in der letzten besetzten Stelle, jedoch mehr als nichts
-	nichts vorhanden (genau Null)
...	Angabe fällt später an
.	Zahlenwert unbekannt oder geheim zu halten
x	Tabellenfach gesperrt, weil Aussage nicht sinnvoll
p	vorläufige Zahl

krfr. St.	kreisfreie Stadt
gr. kr. St.	große kreisangehörige Stadt
St.	Stadt

Kreisfreie Städte und Landkreise am 31. 12. 2009
nach Bevölkerungsgrößenklassen



1. Fläche am 31.12.2009 und Bevölkerungsentwicklung in den Verwaltungsbezirken vom 1.7. - 31.12.2009

Verwaltungsbezirk	Fläche ¹⁾ am 31.12.2009	Bevölkerung am 30.6.2009	Überschuss der Geborenen bzw. Gestorbenen (-)	Wande- rungs- saldo	Bevölke- rungszu- bzw. -abnahme (-)	Bevölkerung am 31.12.2009		
	km ²					im 2. Halbjahr 2009		insgesamt
Kreisfreie Stadt								
Koblenz	105,04	106 177	- 142	410	268	106 445	51 098	55 347
Landkreise								
Ahrweiler	787,00	128 299	- 296	56	- 236	128 063	62 652	65 411
Altenkirchen (Ww.)	642,00	133 259	- 225	- 167	- 386	132 873	65 603	67 270
Bad Kreuznach	863,66	156 179	- 217	- 121	- 337	155 842	76 221	79 621
Bad Kreuznach, gr. kr. St.	46,10	43 500	- 66	51	- 15	43 485	20 584	22 901
Birkenfeld	776,62	84 648	- 157	- 291	- 447	84 201	41 466	42 735
Idar-Oberstein, gr. kr. St.	91,57	30 943	- 63	- 120	- 184	30 759	14 969	15 790
Cochem-Zell	719,98	64 153	- 139	- 130	- 269	63 884	31 733	32 151
Mayen-Koblenz	817,27	211 254	- 214	37	- 175	211 079	103 651	107 428
Andernach, gr. kr. St.	53,23	29 535	- 69	122	54	29 589	14 468	15 121
Mayen, gr. kr. St.	58,13	18 824	- 22	- 54	- 76	18 748	9 152	9 596
Neuwied	626,85	182 075	- 281	- 300	- 583	181 492	88 832	92 660
Neuwied, gr. kr. St.	86,50	64 814	- 80	- 141	- 223	64 591	31 359	33 232
Rhein-Hunsrück-Kreis	963,19	103 320	- 132	- 312	- 442	102 878	50 654	52 224
Rhein-Lahn-Kreis	782,38	124 917	- 230	- 215	- 443	124 474	61 292	63 182
Lahnstein, gr. kr. St.	37,57	17 994	- 38	24	- 14	17 980	8 708	9 272
Westerwaldkreis	988,73	200 042	- 273	- 288	- 562	199 480	98 773	100 707
Kreisfreie Stadt								
Trier	117,13	104 258	39	291	329	104 587	49 576	55 011
Landkreise								
Bernkastel-Wittlich	1 177,76	112 095	- 166	- 387	- 552	111 543	55 156	56 387
Eifelkreis Bitburg-Prüm	1 626,15	94 561	- 104	- 71	- 167	94 394	46 981	47 413
Vulkaneifel	911,01	61 997	- 148	- 63	- 208	61 789	30 583	31 206
Trier-Saarburg	1 091,27	141 269	4	202	212	141 481	69 773	71 708
Kreisfreie Städte								
Frankenthal (Pfalz)	43,76	46 844	- 62	91	30	46 874	22 973	23 901
Kaiserslautern	139,72	98 790	- 107	589	485	99 275	49 991	49 284
Landau in der Pfalz	82,96	43 009	- 59	43	- 15	42 994	20 596	22 398
Ludwigshafen am Rhein	77,55	163 380	- 95	52	- 40	163 340	81 375	81 965
Mainz	97,74	197 258	140	372	520	197 778	95 324	102 454
Neustadt an der Weinstraße	117,10	53 613	- 61	- 27	- 88	53 525	25 771	27 754
Pirmasens	61,37	41 069	- 162	- 99	- 261	40 808	19 891	20 917
Speyer	42,59	49 861	- 42	- 20	- 50	49 811	23 951	25 860
Worms	108,73	81 902	- 96	- 19	- 118	81 784	39 991	41 793
Zweibrücken	70,64	34 348	- 53	- 186	- 239	34 109	16 790	17 319
Landkreise								
Alzey-Worms	588,13	124 874	- 76	- 42	- 116	124 758	61 722	63 036
Bad Dürkheim	594,83	133 376	- 233	- 89	- 324	133 052	65 201	67 851
Donnersbergkreis	645,48	76 869	- 72	- 227	- 298	76 571	37 922	38 649
Germersheim	463,27	125 092	- 4	- 110	- 110	124 982	61 640	63 342
Kaiserslautern	639,89	106 547	- 141	- 258	- 398	106 149	52 208	53 941
Kusel	573,39	73 641	- 144	- 193	- 335	73 306	36 305	37 001
Südliche Weinstraße	639,85	109 417	- 132	- 155	- 284	109 133	53 892	55 241
Rhein-Pfalz-Kreis	304,94	149 081	- 195	- 154	- 348	148 733	72 886	75 847
Mainz-Bingen	605,73	201 354	- 30	258	229	201 583	98 761	102 822
Bingen am Rhein, gr. kr. St.	37,73	24 209	- 68	- 7	- 75	24 134	11 698	12 436
Ingelheim am Rhein, gr. kr. St.	49,86	24 168	- 2	- 117	- 118	24 050	11 727	12 323
Südwestpfalz	953,67	100 027	- 180	- 245	- 422	99 605	49 431	50 174
Rheinland-Pfalz	19 853,58	4 018 855	-4 485	-1 768	-6 180	4 012 675	1 970 665	2 042 010
Kreisfreie Städte	1 064,35	1 020 509	- 700	1 497	821	1 021 330	497 327	524 003
Landkreise	18 783,03	2 998 346	-3 785	-3 265	-7 001	2 991 345	1 473 338	1 518 007

1) Landessumme einschließlich des gemeinschaftlichen deutsch-luxemburgischen Hoheitsgebietes.

2. Gemeinden mit 5 000 und mehr Einwohnern am 31.12.2009

Ge- meinde- schlüssel	Gemeinde	Be- völkerung	Ge- meinde- schlüssel	Gemeinde	Be- völkerung
5 000 bis unter 10 000 Einwohner					
14310081	Wirges, St.	5 093	33404013	Kandel, St.	8 379
14003064	Kastellaun, St.	5 118	33401001	Bellheim	8 461
13702086	Ochtendung	5 190	33900009	Budenheim	8 488
33507035	Otterberg, St.	5 211	33505022	Landstuhl, Sickingenstadt, St.	8 599
33805026	Waldsee	5 267	13704069	Mendig, St.	8 624
33606102	Waldmohr	5 270	13207063	Kirchen (Sieg), St.	8 781
23206296	Prüm, St.	5 280	13103006	Bad Breisig, St.	8 836
33902039	Nackenheim	5 328	33906042	Nieder-Olm, St.	8 967
33305502	Rockenhausen, St.	5 429	14101006	Bad Ems, St.	9 179
33405017	Lingenfeld	5 431	33800023	Römerberg	9 251
33402008	Hagenbach, St.	5 432	14303032	Höhr-Grenzhausen, St.	9 291
14309308	Westerburg, St.	5 547	33302019	Eisenberg (Pfalz), St.	9 420
14301206	Bad Marienberg (Ww.), St.	5 632	33800004	Bobenheim-Roxheim	9 941
23501045	Hermeskeil, St.	5 637	10 000 bis unter 20 000 Einwohner		
14302229	Hachenburg, St.	5 696	13202006	Betzdorf, St.	10 135
33605092	Schönenberg-Kübelberg	5 700	33704038	Herxheim bei Landau/Pfalz	10 519
33802007	Dudenhofen	5 709	33800005	Böhl-Iggelheim	10 552
13802004	Bad Hönningen, St.	5 738	14103029	Diez, St.	10 708
13701088	Plaidt	5 801	33800017	Limburgerhof	10 817
13804041	Linz am Rhein, St.	5 842	13708216	Mülheim-Kärlich, St.	10 823
13803012	Dierdorf, St.	5 845	23100502	Morbach	10 843
23107124	Traben-Trarbach, St.	5 898	13100090	Grafenschaft	10 943
13201501	Altenkirchen (Ww.), St.	6 039	14304048	Montabaur, St.	12 447
33707061	Offenbach an der Queich	6 180	33800019	Mutterstadt	12 650
13207072	Mudersbach	6 190	23200018	Bitburg, St.	12 772
33800016	Lambsheim	6 308	33200024	Grünstadt, St.	13 029
23505118	Saarburg, St.	6 376	14000501	Boppard, St.	15 884
13801044	Neustadt (Wied)	6 427	13100070	Remagen, St.	16 134
13307501	Bad Sobernheim, St.	6 481	13700203	Bendorf, St.	17 130
13702089	Polch, St.	6 506	33400501	Wörth am Rhein, St.	17 293
33903019	Gau-Algesheim, St.	6 534	13100077	Sinzig, St.	17 490
23101008	Bernkastel-Kues, St.	6 542	33100003	Alzey, St.	17 732
33703020	Edenkoben, St.	6 613	23100134	Wittlich, St.	17 786
23506125	Schweich, St.	6 635	23503068	Konz, St.	17 893
13402010	Birkenfeld, St.	6 770	14100075	Lahnstein, gr. kr. St.	17 980
33701501	Annweiler am Trifels, St.	6 885	13700068	Mayen, gr. kr. St.	18 748
13200050	Herdorf, St.	6 942	33200002	Bad Dürkheim, St.	18 848
33801006	Dannstadt-Schauernheim	6 955	33800025	Schifferstadt, St.	19 437
13801003	Asbach	7 003	20 000 bis unter 50 000 Einwohner		
33403012	Jockgrim	7 009	33200025	Haßloch	20 441
33502004	Enkenbach-Alsenborn	7 010	33400007	Germersheim, St.	20 706
33804018	Maxdorf	7 025	33900030	Ingelheim a. Rh., gr. kr. St.	24 050
33907049	Oppenheim, St.	7 098	33900005	Bingen am Rhein, gr. kr. St.	24 134
33902006	Bodenheim	7 111	13100007	Bad Neuenahr-Ahrweiler, St.	27 464
33800020	Neuhofen	7 126	13700003	Andernach, gr. kr. St.	29 589
33106058	Saulheim	7 154	13400045	Idar-Oberstein, gr. kr. St.	30 759
33905027	Heidesheim am Rhein	7 202	32000000	Zweibrücken, krfr. St.	34 109
34004038	Rodalben, St.	7 283	31700000	Pirmasens, krfr. St.	40 808
33501003	Bruchmühlbach-Miesau	7 341	31300000	Landau in der Pfalz, krfr. St.	42 994
14305062	Ransbach-Baumbach, St.	7 403	13300006	Bad Kreuznach, gr. kr. St.	43 485
23302026	Gerolstein, St.	7 492	31100000	Frankenthal (Pfalz), krfr. St.	46 874
33508038	Ramstein-Miesenbach, St.	7 508	31800000	Speyer, krfr. St.	49 811
33106073	Wörrstadt, St.	7 635	50 000 bis unter 100 000 Einwohner		
33702005	Bad Bergzabern, St.	7 652	31600000	Neustadt a. d. W., krfr. St.	53 525
14007144	Simmern/Hunsrück, St.	7 667	13800045	Neuwied, gr. kr. St.	64 591
33800001	Altrip	7 685	31900000	Worms, krfr. St.	81 784
13708228	Weißenthurm, St.	7 734	31200000	Kaiserslautern, krfr. St.	99 275
33304039	Kirchheimbolanden, St.	7 749	100 000 und mehr Einwohner		
33406025	Rülzheim	7 796	21100000	Trier, krfr. St.	104 587
33907043	Nierstein	7 810	11100000	Koblenz, krfr. St.	106 445
13208117	Wissen, St.	8 204	31400000	Ludwigshafen a. Rh., krfr. St.	163 340
23301501	Daun, St.	8 217	31500000	Mainz, krfr. St.	197 778
33100055	Osthofen, St.	8 283			
13300052	Kirn, St.	8 324			
13707226	Vallendar, St.	8 333			

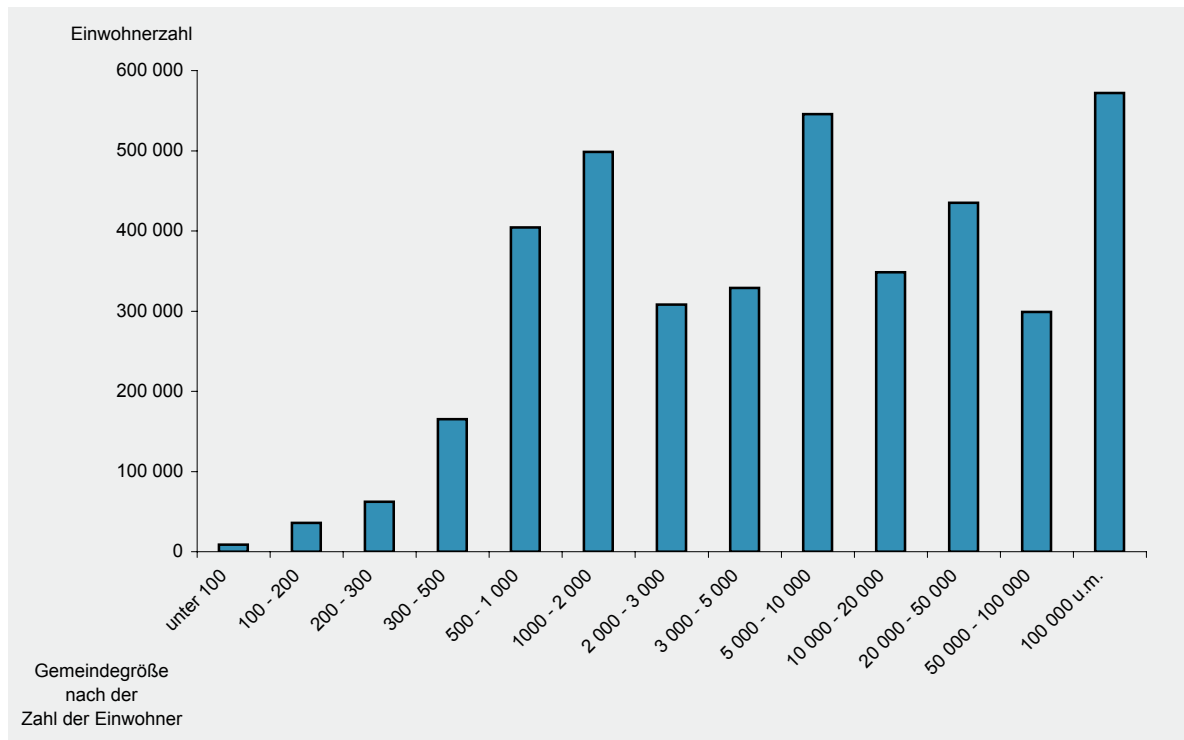
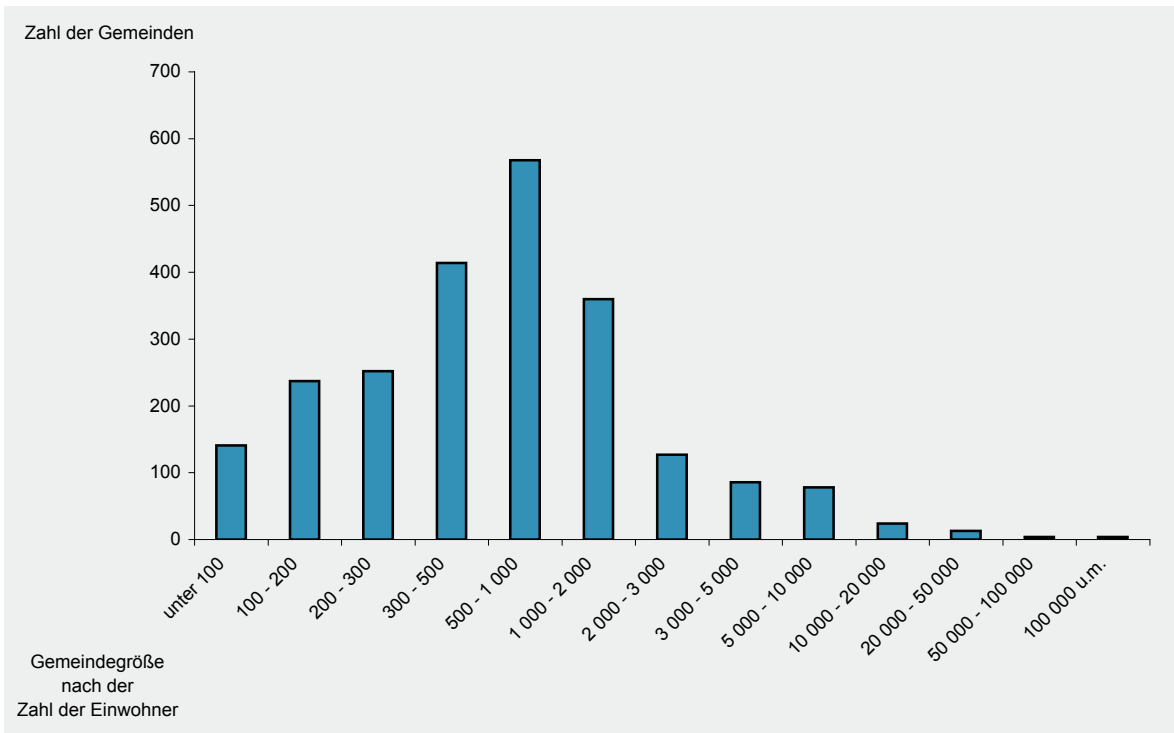
3. Gemeinden in den Landkreisen nach Größenklassen am 31.12.2009

Landkreis	Verbandsfreie Gemeinden	Verbandsgemeinden	Ortsgemeinden	Verbandsfreie Gemeinden und Ortsgemeinden mit einer Bevölkerung von ... Personen						
				unter 300	300 - 500	500 - 1 000	1 000 - 3 000	3 000 - 5 000	5 000 - 10 000	10 000 und mehr
Ahrweiler	4	4	70	24	11	20	13	1	1	4
Altenkirchen (Ww.)	1	8	118	33	20	32	25	3	5	1
Bad Kreuznach	2	8	117	34	23	26	30	3	2	1
Birkenfeld	1	4	95	35	31	22	5	1	1	1
Cochem-Zell	-	5	92	29	21	26	12	4	-	-
Mayen-Koblenz	3	8	84	12	15	17	26	7	6	4
Neuwied	1	8	61	2	6	16	25	7	5	1
Rhein-Hunsrück-Kreis	1	6	133	57	35	24	11	4	2	1
Rhein-Lahn-Kreis	1	8	136	42	41	25	23	3	1	2
Westerwaldkreis	-	10	192	28	34	78	43	2	6	1
Bernkastel-Wittlich	2	7	106	38	18	23	25	-	2	2
Eifelkreis Bitburg-Prüm	1	7	234	145	41	30	16	1	1	1
Vulkaneifel	-	5	109	60	19	18	9	1	2	-
Trier-Saarburg	-	7	103	17	12	29	40	1	3	1
Alzey-Worms	2	6	67	2	9	23	26	5	3	1
Bad Dürkheim	3	6	45	-	4	11	22	8	-	3
Donnersbergkreis	-	6	81	25	14	25	12	2	3	-
Germersheim	2	6	29	1	-	2	18	2	6	2
Kaiserslautern	-	9	50	2	5	10	21	7	5	-
Kusel	-	7	98	27	26	30	12	1	2	-
Südliche Weinstraße	-	7	75	5	10	33	20	2	4	1
Rhein-Pfalz-Kreis	9	5	16	-	-	1	6	5	9	4
Mainz-Bingen	3	8	63	1	2	20	23	10	8	2
Südwestpfalz	-	8	84	9	17	27	24	6	1	-
Rheinland-Pfalz	36	163	2 258	628	414	568	487	86	78	33

4. Gemeinden und Bevölkerung in Gemeinden nach Größenklassen am 31.12.2009

Gemeindegröße von ... bis unter ... Einwohner	Gemeinden	Bevölkerung		
		insgesamt	männlich	weiblich
unter 100	139	8 886	4 535	4 351
100 - 200	237	35 858	18 044	17 814
200 - 300	252	62 151	31 309	30 842
300 - 500	414	165 109	82 616	82 493
500 - 1 000	568	404 493	202 176	202 317
1 000 - 2 000	360	498 414	247 224	251 190
unter 2 000	1 970	1 174 911	585 904	589 007
2 000 - 3 000	127	308 298	152 006	156 292
3 000 - 5 000	86	328 776	161 340	167 436
5 000 - 10 000	78	545 548	266 652	278 896
10 000 - 20 000	24	348 593	169 747	178 846
20 000 - 50 000	13	435 224	210 531	224 693
50 000 - 100 000	4	299 175	147 112	152 063
100 000 und mehr	4	572 150	277 373	294 777
2 000 und mehr	336	2 837 764	1 384 761	1 453 003
Insgesamt	2 306	4 012 675	1 970 665	2 042 010

Gemeinden und Bevölkerung in Gemeinden nach Größenklassen am 31.12.2009



5. Bevölkerung der verbandsfreien Gemeinden und der Verbandsgemeinden nach Landkreisen am 31.12.2009

Landkreis Verbandsfreie Gemeinde Verbandsgemeinde	Bevölkerung			Landkreis Verbandsfreie Gemeinde Verbandsgemeinde	Bevölkerung		
	ins- gesamt	männ- lich	weib- lich		ins- gesamt	männ- lich	weib- lich
Landkreis Ahrweiler	128 063	62 652	65 411	Landkreis Neuwied	181 492	88 832	92 660
Verbandsfreie Gemeinden				Verbandsfreie Gemeinde			
Bad Neuenahr-Ahrweiler, St.	27 464	12 728	14 736	Neuwied, gr. kr. St.	64 591	31 359	33 232
Remagen, St.	16 134	7 898	8 236	Verbandsgemeinden			
Sinzig, St.	17 490	8 528	8 962	Asbach	22 319	11 139	11 180
Grafenschaft	10 943	5 503	5 440	Bad Hönningen	11 745	5 729	6 016
Verbandsgemeinden				Dierdorf	11 004	5 464	5 540
Adenau	13 610	6 869	6 741	Linz am Rhein	18 410	8 921	9 489
Altenahr	11 290	5 693	5 597	Puderbach	14 738	7 327	7 411
Bad Breisig	12 920	6 318	6 602	Rengsdorf	16 371	8 039	8 332
Brohltal	18 212	9 115	9 097	Unkel	12 941	6 283	6 658
				Waldbreitbach	9 373	4 571	4 802
Landkreis Altenkirchen (Ww.)	132 873	65 603	67 270	Rhein-Hunsrück-Kreis	102 878	50 654	52 224
Verbandsfreie Gemeinde				Verbandsfreie Gemeinde			
Herdorf, St.	6 942	3 431	3 511	Boppard, St.	15 884	7 615	8 269
Verbandsgemeinden				Verbandsgemeinden			
Altenkirchen (Ww.)	23 168	11 299	11 869	Emmelshausen	14 556	7 349	7 207
Betzdorf	15 700	7 675	8 025	Kastellaun	14 771	7 336	7 435
Daaden	11 678	5 831	5 847	Kirchberg (Hunsrück)	19 885	9 762	10 123
Flammersfeld	11 848	5 865	5 983	Rheinböllen	10 113	5 037	5 076
Gebhardshain	11 025	5 491	5 534	Sankt Goar-Oberwesel	9 263	4 482	4 781
Hamm (Sieg)	12 895	6 350	6 545	Simmern/Hunsrück	18 406	9 073	9 333
Kirchen (Sieg)	24 322	12 167	12 155				
Wissen	15 295	7 494	7 801	Rhein-Lahn-Kreis	124 474	61 292	63 182
Landkreis Bad Kreuznach	155 842	76 221	79 621	Verbandsfreie Gemeinde			
Verbandsfreie Gemeinden				Lahnstein, gr. kr. St.	17 980	8 708	9 272
Bad Kreuznach, gr. kr. St.	43 485	20 584	22 901	Verbandsgemeinden			
Kirn, St.	8 324	4 149	4 175	Bad Ems	16 670	7 997	8 673
Verbandsgemeinden				Braubach	7 627	3 751	3 876
Bad Kreuznach	8 959	4 455	4 504	Diez	25 282	12 567	12 715
Bad Münster a. Stein-Ebernburg	11 124	5 458	5 666	Hahnstätten	9 619	4 838	4 781
Kirn-Land	10 231	5 151	5 080	Katzenelnbogen	9 466	4 638	4 828
Langenlonsheim	13 328	6 615	6 713	Nassau	11 550	5 671	5 879
Meisenheim	8 056	3 962	4 094	Nastätten	16 572	8 281	8 291
Rüdesheim	25 003	12 308	12 695	Loreley	9 708	4 841	4 867
Bad Sobernheim	18 051	8 940	9 111	Westerwaldkreis	199 480	98 773	100 707
Stromberg	9 281	4 599	4 682	Verbandsgemeinden			
Landkreis Birkenfeld	84 201	41 466	42 735	Bad Marienberg (Ww.)	19 228	9 548	9 680
Verbandsfreie Gemeinde				Hachenburg	24 062	11 941	12 121
Idar-Oberstein, gr. kr. St.	30 759	14 969	15 790	Höhr-Grenzhausen	13 634	6 642	6 992
Verbandsgemeinden				Montabaur	38 568	18 981	19 587
Baumholder	9 788	4 757	5 031	Ransbach-Baumbach	14 704	7 268	7 436
Birkenfeld	19 837	9 944	9 893	Rennerod	16 811	8 452	8 359
Herrstein	16 279	8 049	8 230	Selters (Ww.)	16 544	8 329	8 215
Rhaunen	7 538	3 747	3 791	Wallmerod	14 664	7 299	7 365
				Westerburg	22 761	11 344	11 417
Landkreis Cochem-Zell	63 884	31 733	32 151	Wirges	18 504	8 969	9 535
Verbandsgemeinden				Landkreis Bernkastel-Wittlich	111 543	55 156	56 387
Cochem	15 276	7 637	7 639	Verbandsfreie Gemeinden			
Kaisersesch	12 771	6 351	6 420	Wittlich, St.	17 786	8 690	9 096
Ulmen	10 890	5 386	5 504	Morbach	10 843	5 456	5 387
Treis-Karden	8 753	4 332	4 421	Verbandsgemeinden			
Zell (Mosel)	16 194	8 027	8 167	Bernkastel-Kues	22 550	11 101	11 449
Landkreis Mayen-Koblenz	211 079	103 651	107 428	Kröv-Bausendorf	8 713	4 308	4 405
Verbandsfreie Gemeinden				Manderscheid	7 624	3 826	3 798
Andernach, gr. kr. St.	29 589	14 468	15 121	Neumagen-Dhron	5 696	2 823	2 873
Mayen, gr. kr. St.	18 748	9 152	9 596	Thalfang am Erbeskopf	7 321	3 659	3 662
Bendorf, St.	17 130	8 423	8 707	Traben-Trarbach	9 347	4 603	4 744
Verbandsgemeinden				Wittlich-Land	21 663	10 690	10 973
Pellenz	16 300	8 133	8 167	Eifelkreis Bitburg-Prüm	94 394	46 981	47 413
Maifeld	24 007	11 888	12 119	Verbandsfreie Gemeinde			
Vordereifel	16 856	8 479	8 377	Bitburg, St.	12 772	6 034	6 738
Mendig	13 459	6 639	6 820	Verbandsgemeinden			
Rhens	8 679	4 195	4 484	Arzfeld	9 653	4 854	4 799
Untermosel	18 298	8 884	9 414	Bitburg-Land	16 724	8 418	8 306
Vallendar	15 124	7 220	7 904	Irrel	8 672	4 322	4 350
Weißenthurm	32 889	16 170	16 719	Kyllburg	7 842	3 936	3 906
				Neuerburg	9 607	4 884	4 723
				Prüm	21 267	10 703	10 564
				Speicher	7 857	3 830	4 027

5. Bevölkerung der verbandsfreien Gemeinden und der Verbandsgemeinden nach Landkreisen am 31.12.2009

Landkreis Verbandsfreie Gemeinde Verbandsgemeinde	Bevölkerung			Landkreis Verbandsfreie Gemeinde Verbandsgemeinde	Bevölkerung		
	ins- gesamt	männ- lich	weib- lich		ins- gesamt	männ- lich	weib- lich
Landkreis Vulkaneifel	61 789	30 583	31 206	Landkreis Kusel	73 306	36 305	37 001
Verbandsgemeinden				Verbandsgemeinden			
Daun	23 311	11 513	11 798	Altenglan	10 189	5 077	5 112
Gerolstein	13 817	6 803	7 014	Glan-Münchweiler	9 621	4 787	4 834
Hillesheim	8 669	4 220	4 449	Kusel	13 357	6 510	6 847
Kelberg	7 259	3 729	3 530	Lauterecken	11 020	5 520	5 500
Obere Kyll	8 733	4 318	4 415	Schönenberg-Kübelberg	12 501	6 190	6 311
Landkreis Trier-Saarburg	141 481	69 773	71 708	Waldmohr	8 161	4 024	4 137
Verbandsgemeinden				Wolfstein	8 457	4 197	4 260
Hermeskeil	14 616	7 124	7 492	Landkreis Südliche Weinstraße	109 133	53 892	55 241
Kell am See	9 516	4 787	4 729	Verbandsgemeinden			
Konz	31 144	15 322	15 822	Annweiler am Trifels	16 795	8 269	8 526
Ruwer	17 971	8 886	9 085	Bad Bergzabern	24 067	11 876	12 191
Saarburg	21 656	10 692	10 964	Edenkoben	19 554	9 656	9 898
Schweich an der Röm. Weinstr.	25 105	12 318	12 787	Herxheim	14 724	7 246	7 478
Trier-Land	21 473	10 644	10 829	Landau-Land	13 846	6 902	6 944
Landkreis Alzey-Worms	124 758	61 722	63 036	Maikammer	7 991	3 974	4 017
Verbandsfreie Gemeinden				Offenbach an der Queich	12 156	5 969	6 187
Alzey, St.	17 732	8 623	9 109	Rhein-Pfalz-Kreis	148 733	72 886	75 847
Osthofen, St.	8 283	4 045	4 238	Verbandsfreie Gemeinden			
Verbandsgemeinden				Altrip	7 685	3 777	3 908
Alzey-Land	24 382	12 143	12 239	Bobenheim-Roxheim	9 941	4 840	5 101
Eich	12 488	6 239	6 249	Böhl-Iggelheim	10 552	5 172	5 380
Monsheim	10 124	4 952	5 172	Lambsheim	6 308	3 080	3 228
Westhofen	11 721	5 833	5 888	Limburgerhof	10 817	5 138	5 679
Wöllstein	11 851	5 894	5 957	Mutterstadt	12 650	6 123	6 527
Wörrstadt	28 177	13 993	14 184	Neuhofen	7 126	3 529	3 597
Landkreis Bad Dürkheim	133 052	65 201	67 851	Römerberg	9 251	4 523	4 728
Verbandsfreie Gemeinden				Schifferstadt, St.	19 437	9 598	9 839
Bad Dürkheim, St.	18 848	9 003	9 845	Verbandsgemeinden			
Grünstadt, St.	13 029	6 247	6 782	Dannstadt-Schauernheim	12 860	6 396	6 464
Haßloch	20 441	10 153	10 288	Dudenhofen	11 181	5 522	5 659
Verbandsgemeinden				Heßheim	9 594	4 742	4 852
Deidesheim	11 725	5 704	6 021	Maxdorf	12 723	6 161	6 562
Freinsheim	15 517	7 579	7 938	Waldsee	8 608	4 285	4 323
Grünstadt-Land	20 100	9 996	10 104	Landkreis Mainz-Bingen	201 583	98 761	102 822
Hettenleidelheim	10 932	5 454	5 478	Verbandsfreie Gemeinden			
Lambrecht (Pfalz)	12 613	6 236	6 377	Bingen am Rhein, gr. kr. St.	24 134	11 698	12 436
Wachenheim an der Weinstraße	9 847	4 829	5 018	Budenheim	8 488	4 200	4 288
Donnersbergkreis	76 571	37 922	38 649	Ingelheim am Rhein, gr. kr. St.	24 050	11 727	12 323
Verbandsgemeinden				Verbandsgemeinden			
Alsenz-Obermoschel	7 026	3 451	3 575	Rhein-Nahe	15 150	7 386	7 764
Eisenberg (Pfalz)	13 430	6 683	6 747	Bodenheim	18 671	9 192	9 479
Göllheim	12 062	6 031	6 031	Gau-Algesheim	16 192	7 947	8 245
Kirchheimbolanden	19 317	9 473	9 844	Guntersblum	9 365	4 645	4 720
Rockenhausen	11 363	5 614	5 749	Heidesheim am Rhein	9 796	4 859	4 937
Winnweiler	13 373	6 670	6 703	Nieder-Olm	31 187	15 190	15 997
Landkreis Germersheim	124 982	61 640	63 342	Nierstein-Oppenheim	30 609	14 964	15 645
Verbandsfreie Gemeinden				Sprendlingen-Gensingen	13 941	6 953	6 988
Germersheim, St.	20 706	10 003	10 703	Landkreis Südwestpfalz	99 605	49 431	50 174
Wörth am Rhein, St.	17 293	8 404	8 889	Verbandsgemeinden			
Verbandsgemeinden				Dahner Felsenland	15 000	7 499	7 501
Bellheim	13 493	6 661	6 832	Hauenstein	8 961	4 421	4 540
Hagenbach	10 735	5 329	5 406	Pirmasens-Land	12 681	6 224	6 457
Jockgrim	16 600	8 407	8 193	Rodalben	14 906	7 364	7 542
Kandel	15 388	7 560	7 828	Thaleischweiler-Fröschen	11 064	5 511	5 553
Lingenfeld	16 033	8 049	7 984	Waldfischbach-Burgalben	12 643	6 261	6 382
Rülzheim	14 734	7 227	7 507	Wallhalben	7 458	3 809	3 649
Landkreis Kaiserslautern	106 149	52 208	53 941	Zweibrücken-Land	16 892	8 342	8 550
Verbandsgemeinden				Bevölkerung			
Bruchmühlbach-Miesau	10 270	5 172	5 098	der verbandsfreien Gemeinden	633 635	307 578	326 057
Enkenbach-Alsenborn	12 906	6 292	6 614	in Rheinland-Pfalz			
Hochspeyer	6 776	3 424	3 352	Bevölkerung			
Kaiserslautern-Süd	10 914	5 336	5 578	der Verbandsgemeinden	2 357 710	1 165 760	1 191 950
Landstuhl	15 594	7 489	8 105	in Rheinland-Pfalz			
Otterbach	9 571	4 766	4 805				
Otterberg	9 410	4 667	4 743				
Ramstein-Miesenbach	16 675	8 173	8 502				
Weilerbach	14 033	6 889	7 144				

6. Bevölkerung und Bevölkerungsbewegung nach Landkreisen, Verbandsgemeinden und Gemeinden am 31.12.2009

Schlüsselnummer	Landkreis (LK) Verbandsgemeinde (VG) Gemeinde	Bevölkerung am 31.12.2009		Veränderung im 2. Halbjahr 2009					Bevölkerungszu- bzw. -abnahme (-)	%
		insgesamt	weiblich	Ge- borene	Ge- storbene	Zuge- zogene	Fortge- zogene	Anzahl		
	Rheinland-Pfalz	4 012 675	2 042 010	16 653	21 138	129 993	131 761	- 6 180	-0,2	
111	Krfr. St. Koblenz	106 445	55 347	462	604	3 854	3 444	268	0,3	
131	LK Ahrweiler	128 063	65 411	459	755	4 038	3 982	- 236	-0,2	
007	Bad Neuenahr-Ahrweiler, St.	27 464	14 736	90	219	805	700	- 22	-0,1	
070	Remagen, St.	16 134	8 236	65	88	650	582	45	0,3	
077	Sinzig, St.	17 490	8 962	67	96	497	502	- 34	-0,2	
090	Grafschaft	10 943	5 440	48	39	255	287	- 23	-0,2	
01	VG Adenau	13 610	6 741	42	88	398	390	- 38	-0,3	
001	Adenau, St.	2 850	1 400	11	30	145	116	10	0,4	
004	Antweiler	559	281	2	1	14	15	-	-	
005	Aremberg	225	97	1	2	7	12	- 6	-2,6	
008	Barweiler	422	218	-	4	13	10	- 1	-0,2	
009	Bauler	51	21	1	-	3	6	- 2	-3,8	
015	Dankerath	80	35	-	1	-	-	- 1	-1,2	
018	Dorsel	196	96	-	1	1	2	- 2	-1,0	
021	Eichenbach	61	33	-	1	2	1	-	-	
022	Fuchshofen	88	43	-	1	1	3	- 3	-3,3	
026	Harscheid	140	68	-	2	4	2	-	-	
028	Herschbroich	304	140	-	4	6	3	- 1	-0,3	
030	Hoffeld	302	145	1	1	3	3	-	-	
032	Honerath	213	94	2	-	8	3	7	3,4	
033	Hümmel	522	246	1	5	3	8	- 9	-1,7	
034	Insul	483	254	4	1	10	8	5	1,0	
037	Kaltenborn	395	195	2	-	3	8	- 3	-0,8	
042	Kottenborn	181	88	2	-	9	6	5	2,8	
044	Leimbach	520	261	-	1	22	23	- 2	-0,4	
050	Meuspath	145	79	1	1	2	3	- 1	-0,7	
051	Müllenbach	473	228	1	1	9	6	3	0,6	
052	Müsch	205	109	1	1	8	15	- 7	-3,3	
058	Nürburg	165	79	-	-	9	5	4	2,5	
062	Ohlenhard	138	70	-	-	5	3	2	1,5	
065	Pomster	171	81	-	1	2	8	- 7	-3,9	
066	Quiddelbach	306	152	1	3	11	6	3	1,0	
069	Reifferscheid	585	275	1	1	17	15	2	0,3	
072	Rodder	257	127	-	-	9	1	8	3,2	
074	Schuld	722	365	1	2	24	31	- 8	-1,1	
075	Senscheid	98	53	1	-	2	2	1	1,0	
076	Sierscheid	94	40	-	-	1	-	1	1,1	
079	Trierscheid	63	36	1	1	2	-	2	3,3	
082	Wershofen	888	447	2	5	11	9	- 1	-0,1	
083	Wiesemscheid	256	124	1	3	5	9	- 6	-2,3	
084	Wimbach	449	239	1	1	9	11	- 2	-0,4	
085	Winnerath	205	97	-	5	1	5	- 9	-4,2	
086	Wirft	146	82	-	1	3	1	1	0,7	
501	Dümpelfeld	652	343	3	7	14	31	- 21	-3,1	
02	VG Altenahr	11 290	5 597	35	57	382	366	- 6	-0,1	
002	Ahrbrück	1 218	610	8	2	37	46	- 3	-0,2	
003	Altenahr	1 623	797	8	22	83	64	5	0,3	
011	Berg	1 431	708	3	4	49	63	- 15	-1,0	
017	Dernau	1 843	926	4	8	51	61	- 14	-0,8	
027	Heckenbach	258	128	2	-	12	3	11	4,5	
029	Hönningen	1 108	559	2	4	39	19	18	1,7	
036	Kalenborn	693	342	1	-	17	17	1	0,1	
039	Kesseling	620	307	1	2	22	13	8	1,3	
040	Kirchsahr	387	185	-	3	8	12	- 7	-1,8	
047	Lind	600	293	3	1	18	12	8	1,4	

6. Bevölkerung und Bevölkerungsbewegung nach Landkreisen, Verbandsgemeinden und Gemeinden am 31.12.2009

Schlüsselnummer	Landkreis (LK) Verbandsgemeinde (VG) Gemeinde	Bevölkerung am 31.12.2009		Veränderung im 2. Halbjahr 2009					Bevölkerungszu- bzw. -abnahme (-)	%
		insgesamt	weiblich	Ge- borene	Ge- storbene	Zuge- zogene	Fortge- zogene	Anzahl		
131	noch: LK Ahrweiler									
049	Mayschoß	957	467	1	5	23	28	- 9	-0,9	
068	Rech	552	275	2	6	23	28	- 9	-1,6	
03	VG Bad Breisig	12 920	6 602	45	67	478	543	- 86	-0,7	
006	Bad Breisig, St.	8 836	4 563	29	41	351	378	- 39	-0,4	
014	Brohl-Lützing	2 554	1 267	10	14	69	77	- 12	-0,5	
025	Gönnersdorf	673	338	4	5	36	25	10	1,5	
081	Waldorf	857	434	2	7	22	63	- 45	-5,0	
04	VG Brohlthal	18 212	9 097	67	101	573	612	- 72	-0,4	
016	Dedenbach	421	203	1	3	16	16	- 2	-0,5	
041	Königsfeld	648	320	3	1	34	32	4	0,6	
054	Niederdürenbach	991	472	2	7	22	41	- 24	-2,4	
055	Niederzissen	2 689	1 367	10	15	95	102	- 12	-0,4	
059	Oberdürenbach	615	292	2	6	30	32	- 5	-0,8	
060	Oberzissen	1 087	549	7	3	46	49	1	0,1	
073	Schalkenbach	847	423	2	3	24	18	5	0,6	
201	Brenk	181	85	1	1	7	10	- 3	-1,6	
202	Burgbrohl	3 193	1 595	11	15	83	104	- 25	-0,8	
204	Galenberg	214	97	1	2	7	4	2	0,9	
205	Glees	594	283	3	3	18	13	5	0,8	
206	Hohenleimbach	369	203	1	6	23	8	10	2,8	
208	Spessart	752	360	6	4	19	20	1	0,1	
209	Wassenach	1 099	553	3	1	29	31	-	-	
210	Wehr	1 118	562	1	3	34	55	- 23	-2,0	
211	Weibern	1 532	786	7	19	44	30	2	0,1	
502	Kempenich	1 862	947	6	9	42	47	- 8	-0,4	
132	LK Altenkirchen (Ww.)	132 873	67 270	502	727	4 128	4 295	- 386	-0,3	
050	Herdorf, St.	6 942	3 511	18	54	145	146	- 37	-0,5	
01	VG Altenkirchen (Ww.)	23 168	11 869	93	129	922	937	- 51	-0,2	
001	Almersbach	468	251	1	3	25	13	10	2,2	
004	Bachenberg	103	53	-	1	2	-	1	1,0	
009	Birnbach	620	306	3	2	17	27	- 9	-1,4	
017	Busenhausen	316	155	1	1	4	25	- 21	-6,2	
022	Eichelhardt	466	228	2	2	11	22	- 11	-2,3	
027	Ersfeld	74	39	-	-	10	2	8	12,1	
031	Fiersbach	275	138	2	3	4	12	- 9	-3,2	
033	Fluterschen	750	393	3	1	31	27	6	0,8	
035	Forstmehren	159	78	1	1	6	3	3	1,9	
040	Gieleroth	688	337	3	4	12	20	- 9	-1,3	
046	Hasselbach	353	183	1	1	25	22	3	0,9	
047	Helmenzen	872	432	3	2	32	32	1	0,1	
048	Helmeroth	219	113	1	1	9	4	5	2,3	
049	Hemmelzen	212	117	-	1	3	11	- 9	-4,1	
051	Heupelzen	277	145	1	-	16	17	-	-	
052	Hilgenroth	302	154	-	3	3	4	- 4	-1,3	
053	Hirz-Maulsbach	315	163	2	2	4	26	- 22	-6,5	
056	Idelberg	53	22	1	-	2	1	2	3,9	
057	Ingelbach	586	292	4	1	31	16	18	3,2	
058	Isert	173	72	-	-	5	9	- 4	-2,3	
061	Kettenhausen	265	123	3	1	12	5	9	3,5	
062	Kircheib	565	273	-	1	30	22	7	1,3	
064	Kraam	158	76	-	-	11	3	8	5,3	
067	Mammelzen	1 064	559	5	4	40	45	- 4	-0,4	
069	Mehren	483	263	-	8	40	14	18	3,9	
070	Michelbach (Ww.)	572	303	5	1	14	28	- 10	-1,7	
074	Neitersen	824	405	2	3	27	30	- 4	-0,5	

6. Bevölkerung und Bevölkerungsbewegung nach Landkreisen, Verbandsgemeinden und Gemeinden am 31.12.2009

Schlüsselnummer	Landkreis (LK) Verbandsgemeinde (VG) Gemeinde	Bevölkerung am 31.12.2009		Veränderung im 2. Halbjahr 2009					Bevölkerungszu- bzw. -abnahme (-)	%
		insgesamt	weiblich	Ge- borene	Ge- storbene	Zuge- zogene	Fortge- zogene	Anzahl		
132	noch: LK Altenkirchen (Ww.)									
081	Obererbach (Ww.)	577	281	1	1	10	20	- 10	-1,7	
082	Oberirsen	661	335	1	3	33	20	11	1,7	
086	Oberwambach	436	203	3	4	19	15	3	0,7	
087	Ölsen	95	48	-	-	1	2	- 1	-1,0	
092	Racksen	156	73	1	-	5	6	-	-	
094	Rettersen	379	181	1	2	6	8	- 3	-0,8	
099	Schöneberg	420	217	1	1	16	8	8	1,9	
106	Sörth	234	130	-	-	11	16	- 5	-2,1	
109	Stürzelbach	232	126	1	4	6	6	- 3	-1,3	
110	Volkerzen	92	37	-	1	6	1	4	4,5	
114	Werkhausen	225	112	-	1	3	11	- 9	-3,8	
115	Weyerbusch	1 383	726	4	9	45	52	- 12	-0,9	
118	Wölmersen	424	211	1	-	47	27	21	5,2	
201	Berod bei Hachenburg	603	293	4	11	21	16	- 2	-0,3	
501	Altenkirchen (Ww.), St.	6 039	3 223	31	45	267	289	- 36	-0,6	
02	VG Betzdorf	15 700	8 025	70	71	537	572	- 36	-0,2	
002	Alsdorf	1 668	856	5	9	52	50	- 2	-0,1	
006	Betzdorf, St.	10 135	5 185	53	54	330	373	- 44	-0,4	
042	Grünebach	539	269	1	2	35	36	- 2	-0,4	
098	Scheuerfeld	2 082	1 065	7	4	63	88	- 22	-1,0	
111	Wallmenroth	1 276	650	4	2	57	25	34	2,7	
03	VG Daaden	11 678	5 847	43	61	269	297	- 46	-0,4	
018	Daaden	4 386	2 235	13	18	122	135	- 18	-0,4	
019	Derschen	1 082	511	6	6	25	31	- 6	-0,6	
026	Emmerzhausen	738	371	4	7	10	7	-	-	
036	Friedewald	1 179	596	6	7	21	30	- 10	-0,8	
068	Mauden	119	59	2	1	5	1	5	4,4	
075	Niederdreisbach	929	464	-	5	28	22	1	0,1	
079	Nisterberg	417	213	-	1	5	3	1	0,2	
101	Schutzbach	411	192	1	3	7	9	- 4	-1,0	
113	Weitefeld	2 417	1 206	11	13	46	59	- 15	-0,6	
04	VG Flammersfeld	11 848	5 983	41	72	518	509	- 21	-0,2	
005	Berzhausen	186	102	1	-	8	7	3	1,6	
015	Bürdenbach	547	257	2	2	23	14	9	1,7	
016	Burglahr	502	259	1	4	18	20	- 5	-1,0	
023	Eichen	576	280	6	5	30	40	- 9	-1,5	
029	Eulenberg	54	27	-	2	3	4	- 3	-5,3	
032	Flammersfeld	1 107	599	4	5	59	57	2	0,2	
041	Giershausen	96	52	-	-	1	6	- 5	-5,0	
043	Güllesheim	677	338	1	4	26	15	8	1,2	
055	Horhausen (Ww.)	1 894	985	6	10	65	80	- 19	-1,0	
060	Kescheid	133	59	-	-	5	3	2	1,5	
065	Krunkel	666	321	6	2	19	21	2	0,3	
078	Niedersteinebach	174	101	-	7	14	8	- 1	-0,6	
083	Oberlahr	753	389	-	2	29	33	- 6	-0,8	
084	Obernau	166	72	-	1	24	15	8	5,1	
085	Obersteinebach	223	107	1	-	16	6	11	5,2	
088	Orfgen	251	129	1	1	3	5	- 2	-0,8	
089	Peterslahr	292	150	-	2	20	12	6	2,1	
090	Pleckhausen	796	401	1	2	20	30	- 11	-1,4	
093	Reiferscheid	398	208	1	4	16	14	- 1	-0,3	
097	Rott	453	193	1	2	30	37	- 8	-1,7	
100	Schürdt	253	134	-	7	15	19	- 12	-4,5	
103	Seelbach (Ww.)	332	173	1	4	8	14	- 9	-2,6	
104	Seifen	173	82	-	-	7	1	6	3,6	
112	Walterschen	167	86	2	1	5	1	5	3,1	
116	Willroth	850	409	6	4	50	41	11	1,3	
119	Ziegenhain	129	70	-	1	4	6	- 3	-2,3	

6. Bevölkerung und Bevölkerungsbewegung nach Landkreisen, Verbandsgemeinden und Gemeinden am 31.12.2009

Schlüsselnummer	Landkreis (LK) Verbandsgemeinde (VG) Gemeinde	Bevölkerung am 31.12.2009		Veränderung im 2. Halbjahr 2009					Bevölkerungszu- bzw. -abnahme (-)	%
		insgesamt	weiblich	Ge- borene	Ge- storbene	Zuge- zogene	Fortge- zogene	Anzahl		
132	noch: LK Altenkirchen (Ww.)									
05	VG Gebhardshain	11 025	5 534	47	63	270	293	- 39	-0,4	
020	Dickendorf	369	187	2	1	21	11	- 11	3,1	
024	Elben	323	163	1	4	15	16	- 4	-1,2	
025	Elkenroth	1 865	925	10	12	24	50	- 28	-1,5	
030	Fensdorf	423	203	1	1	4	3	1	0,2	
039	Gebhardshain	1 904	963	8	14	48	57	- 15	-0,8	
059	Kausen	791	386	4	5	19	12	6	0,8	
066	Malberg	1 057	519	2	3	28	22	5	0,5	
071	Molzshain	558	282	1	2	12	13	- 2	-0,4	
073	Nauroth	1 125	582	5	6	30	27	2	0,2	
095	Rosenheim (LK Altenkirchen)	719	388	5	4	16	26	- 9	-1,2	
107	Steinebach/Sieg	1 253	626	8	10	34	35	- 3	-0,2	
108	Steineroth	638	310	-	1	19	21	- 3	-0,5	
06	VG Hamm (Sieg)	12 895	6 545	68	51	435	439	13	0,1	
007	Birkenbeul	485	246	2	-	16	23	- 5	-1,0	
010	Bitzen	809	408	2	4	18	27	- 11	-1,3	
013	Breitscheidt	1 019	509	4	3	36	35	2	0,2	
014	Bruchertseifen	731	356	1	3	35	29	4	0,6	
028	Etzbach	1 330	633	10	4	24	40	- 11	-0,8	
034	Forst	647	336	4	1	20	12	11	1,7	
038	Fürthen	1 214	615	6	4	40	44	- 2	-0,2	
044	Hamm (Sieg)	3 298	1 750	23	19	145	142	7	0,2	
077	Niederirsen	103	48	1	-	8	4	6	6,2	
091	Pracht	1 561	776	7	5	43	44	1	0,1	
096	Roth	1 506	778	7	7	46	39	7	0,5	
102	Seelbach bei Hamm (Sieg)	192	90	1	1	4	-	4	2,1	
07	VG Kirchen (Sieg)	24 322	12 155	68	138	616	644	- 97	-0,4	
012	Brachbach	2 382	1 195	7	13	51	50	- 5	-0,2	
037	Friesenhagen	1 656	803	5	11	45	41	- 2	-0,1	
045	Harbach	564	282	-	1	5	9	- 5	-0,9	
063	Kirchen (Sieg), St.	8 781	4 401	24	39	215	272	- 72	-0,8	
072	Mudersbach	6 190	3 132	22	40	182	178	- 14	-0,2	
076	Niederfischbach	4 749	2 342	10	34	118	94	1	0,0	
08	VG Wissen	15 295	7 801	54	88	416	458	- 72	-0,5	
008	Birken-Honigsessen	2 576	1 315	4	21	55	83	- 45	-1,7	
011	Mittelhof	1 102	552	5	3	35	45	- 8	-0,7	
054	Hövels	636	314	-	1	15	18	- 4	-0,6	
080	Katzwinkel (Sieg)	1 961	1 020	9	8	42	48	- 1	-0,1	
105	Selbach (Sieg)	816	401	3	1	29	25	6	0,7	
117	Wissen, St.	8 204	4 199	33	54	240	239	- 20	-0,2	
133	LK Bad Kreuznach	155 842	79 621	643	860	5 062	5 183	- 337	-0,2	
006	Bad Kreuznach, gr. kr. St.	43 485	22 901	201	267	1 458	1 407	- 15	-0,0	
052	Kirn, St.	8 324	4 175	43	59	245	276	- 47	-0,6	
01	VG Bad Kreuznach	8 959	4 504	32	39	275	306	- 38	-0,4	
012	Biebelsheim	646	317	3	2	17	28	- 10	-1,5	
031	Frei-Laubersheim	1 032	510	5	2	25	44	- 16	-1,5	
032	Fürfeld	1 540	800	4	6	44	47	- 5	-0,3	
037	Hackenheim	2 022	1 029	9	11	51	55	- 6	-0,3	
069	Neu-Bamberg	923	464	5	7	33	30	1	0,1	
078	Pfaffen-Schwabenheim	1 246	620	1	2	57	53	3	0,2	
080	Pleitersheim	337	157	1	3	5	5	- 2	-0,6	
104	Tiefenthal	125	64	-	1	2	9	- 8	-6,0	
106	Volxheim	1 088	543	4	5	41	35	5	0,5	

6. Bevölkerung und Bevölkerungsbewegung nach Landkreisen, Verbandsgemeinden und Gemeinden am 31.12.2009

Schlüsselnummer	Landkreis (LK) Verbandsgemeinde (VG) Gemeinde	Bevölkerung am 31.12.2009		Veränderung im 2. Halbjahr 2009					Bevölkerungszu- bzw. -abnahme (-)	%
		insgesamt	weiblich	Ge- borene	Ge- storbene	Zuge- zogene	Fortge- zogene	Anzahl		
133 noch: LK Bad Kreuznach										
02	VG Bad Münster am Stein-Ebg.	11 124	5 666	52	72	422	399	3	0,0	
003	Altenbamburg	769	389	2	1	23	38	- 14	-1,8	
007	Bad Münster am Stein-Ebg., St.	3 852	2 050	20	29	203	150	43	1,1	
027	Duchroth	571	295	3	6	8	7	- 2	-0,3	
030	Feilbingert	1 660	802	8	8	41	51	- 10	-0,6	
039	Hallgarten	753	368	5	5	33	27	6	0,8	
045	Hochstätten	605	297	5	4	30	29	3	0,5	
070	Niederhausen	520	259	1	2	16	23	- 8	-1,5	
071	Norheim	1 436	723	5	9	50	42	4	0,3	
074	Oberhausen an der Nahe	399	203	2	3	9	14	- 6	-1,5	
105	Traisen	559	280	1	5	9	18	- 13	-2,3	
03	VG Kirn-Land	10 231	5 080	37	50	343	342	- 12	-0,1	
008	Bärenbach	521	267	2	2	14	7	7	1,4	
010	Becherbach bei Kirn	411	201	2	3	9	11	- 3	-0,7	
016	Brauweiler	62	30	1	-	4	1	4	6,9	
038	Hahnenbach	557	270	-	5	20	19	- 4	-0,7	
041	Heimweiler	437	213	2	1	4	8	- 3	-0,7	
042	Heinzenberg	28	13	-	2	-	-	- 2	-6,7	
043	Hennweiler	1 290	643	6	5	26	26	1	0,1	
046	Hochstetten-Dhaun	1 618	827	8	3	132	109	28	1,8	
047	Horbach	38	16	-	1	-	-	- 1	-2,6	
059	Limbach	334	176	1	2	4	3	-	-	
063	Meckenbach	395	195	-	2	9	4	3	0,8	
073	Oberhausen bei Kirn	949	480	3	9	20	28	- 14	-1,5	
077	Otzweiler	210	94	-	-	4	2	2	1,0	
096	Simmertal	1 943	940	7	10	68	76	- 11	-0,6	
113	Weitersborn	262	118	1	-	2	3	-	-	
201	Bruschied	293	150	2	2	6	19	- 13	-4,2	
202	Kellenbach	285	146	1	-	7	5	3	1,1	
203	Königsau	66	30	-	-	1	4	- 3	-4,3	
204	Schneppenbach	271	143	-	1	7	8	- 2	-0,7	
205	Schwarzerden	261	128	1	2	6	9	- 4	-1,5	
04	VG Langenlonsheim	13 328	6 713	42	65	446	489	- 66	-0,5	
018	Bretzenheim	2 437	1 188	4	11	104	102	- 5	-0,2	
026	Dorsheim	686	347	4	1	27	29	1	0,1	
035	Guldental	2 541	1 302	12	8	73	81	- 4	-0,2	
054	Langenlonsheim	3 707	1 914	9	28	137	129	- 11	-0,3	
056	Laubenheim	759	394	3	3	23	35	- 12	-1,6	
087	Rümmelsheim	1 384	673	6	5	19	45	- 25	-1,8	
114	Windesheim	1 814	895	4	9	63	68	- 10	-0,5	
05	VG Meisenheim	8 056	4 094	24	50	232	231	- 25	-0,3	
001	Abtweiler	218	109	-	-	14	7	7	3,3	
011	Becherbach	923	462	4	4	29	37	- 8	-0,9	
017	Breitenheim	424	222	-	3	3	9	- 9	-2,1	
020	Callbach	387	203	-	2	3	5	- 4	-1,0	
024	Desloch	380	192	2	1	8	20	- 11	-2,8	
049	Hundsbach	405	210	-	1	5	6	- 2	-0,5	
051	Jeckenbach	254	125	1	1	8	8	-	-	
058	Lettweiler	229	117	-	2	10	4	4	1,8	
060	Löllbach	215	101	1	-	2	10	- 7	-3,2	
065	Meisenheim, St.	2 815	1 459	9	26	102	83	2	0,1	
081	Raumbach	433	215	-	1	15	11	3	0,7	
083	Rehborn	733	358	3	6	19	18	- 2	-0,3	
084	Reiffelbach	241	113	3	1	7	9	-	-	
090	Schmittweiler	222	120	-	2	1	1	- 2	-0,9	
092	Schweinschied	177	88	1	-	6	3	4	2,3	

6. Bevölkerung und Bevölkerungsbewegung nach Landkreisen, Verbandsgemeinden und Gemeinden am 31.12.2009

Schlüsselnummer	Landkreis (LK) Verbandsgemeinde (VG) Gemeinde	Bevölkerung am 31.12.2009		Veränderung im 2. Halbjahr 2009					Bevölkerungszu- bzw. -abnahme (-)	%
		insgesamt	weiblich	Ge- borene	Ge- storbene	Zuge- zogene	Fortge- zogene	Anzahl		
133 noch: LK Bad Kreuznach										
06	VG Rüdesheim	25 003	12 695	108	115	709	796	- 94	-0,4	
002	Allenfeld	197	93	2	2	1	7	- 6	-3,0	
004	Argenschwang	358	174	1	2	7	13	- 7	-1,9	
013	Bockenu	1 266	629	5	3	41	36	7	0,6	
014	Boos	401	190	2	1	14	20	- 5	-1,2	
015	Braunweiler	617	325	3	4	15	25	- 11	-1,8	
019	Burgsponheim	270	141	-	1	8	3	4	1,5	
021	Dalberg	256	125	1	2	5	6	- 2	-0,8	
033	Gebroth	158	80	-	-	6	6	-	-	
036	Gutenberg	975	493	4	2	21	25	- 2	-0,2	
040	Hargesheim	2 857	1 453	12	17	125	105	15	0,5	
044	Hergenfeld	499	262	-	-	4	14	- 10	-2,0	
048	Hüffelsheim	1 304	661	6	4	33	33	2	0,2	
061	Mandel	879	458	3	3	16	42	- 26	-2,9	
068	Münchwald	313	161	-	2	3	2	- 1	-0,3	
075	Oberstreit	275	127	1	1	6	3	3	1,1	
086	Roxheim	2 393	1 254	16	10	68	91	- 17	-0,7	
088	Sankt Katharinen	351	171	1	2	13	12	-	-	
089	Schloßböckelheim	402	201	-	4	17	8	5	1,3	
098	Sommerloch	431	205	-	2	13	6	5	1,2	
099	Spabrücken	1 161	586	6	4	15	18	- 1	-0,1	
100	Spall	163	75	-	-	4	2	2	1,2	
101	Sponheim	826	419	1	5	22	32	- 14	-1,7	
107	Waldböckelheim	2 308	1 141	12	16	49	72	- 27	-1,2	
109	Wallhausen	1 625	853	13	5	47	26	29	1,8	
112	Weinsheim	1 901	961	5	10	59	63	- 9	-0,5	
115	Winterbach	473	243	3	3	19	16	3	0,6	
117	Rüdesheim	2 344	1 214	11	10	78	110	- 31	-1,3	
07	VG Bad Sobernheim	18 051	9 111	70	86	579	597	- 34	-0,2	
005	Auen	223	106	-	-	3	2	1	0,5	
009	Bärweiler	256	125	-	1	5	3	1	0,4	
022	Daubach	230	118	1	1	9	8	1	0,4	
050	Ippenschied	156	87	-	-	5	7	- 2	-1,3	
053	Kirschroth	294	144	2	2	1	4	- 3	-1,0	
055	Langenthal	97	48	1	-	3	6	- 2	-2,0	
057	Lauschied	573	300	1	6	11	13	- 7	-1,2	
062	Martinstein	323	158	4	2	12	19	- 5	-1,5	
064	Meddersheim	1 318	640	6	5	45	41	5	0,4	
066	Merxheim	1 456	748	7	6	41	38	4	0,3	
067	Monzingen	1 673	802	8	10	48	59	- 13	-0,8	
072	Nußbaum	431	236	2	4	6	19	- 15	-3,4	
076	Odernheim am Glan	1 761	886	5	7	74	88	- 16	-0,9	
082	Rehbach	46	23	-	-	5	-	5	12,2	
094	Seesbach	575	292	1	4	12	9	-	-	
102	Staudernheim	1 485	760	8	4	50	40	14	1,0	
111	Weiler bei Monzingen	471	226	4	1	8	9	2	0,4	
116	Winterburg	202	102	-	2	9	2	5	2,5	
501	Bad Sobernheim, St.	6 481	3 310	20	31	232	230	- 9	-0,1	
08	VG Stromberg	9 281	4 682	34	57	353	340	- 9	-0,1	
023	Daxweiler	847	434	-	2	15	16	- 3	-0,4	
025	Dörrebach	688	344	1	3	22	23	- 3	-0,4	
028	Eckenroth	207	112	2	3	5	6	- 2	-1,0	
085	Roth	259	134	-	2	10	7	1	0,4	
091	Schöneberg	637	326	1	-	20	16	5	0,8	
093	Schweppenhausen	871	429	7	2	44	46	3	0,3	
095	Seibersbach	1 390	706	3	4	27	39	- 13	-0,9	
103	Stromberg, St.	3 156	1 595	16	35	161	148	- 5	-0,2	
108	Waldaubersheim	774	378	1	4	30	22	5	0,7	
110	Warmstroth	452	224	3	2	19	17	3	0,7	

6. Bevölkerung und Bevölkerungsbewegung nach Landkreisen, Verbandsgemeinden und Gemeinden am 31.12.2009

Schlüsselnummer	Landkreis (LK) Verbandsgemeinde (VG) Gemeinde	Bevölkerung am 31.12.2009		Veränderung im 2. Halbjahr 2009					Bevölkerungszu- bzw. -abnahme (-)	%
		insgesamt	weiblich	Ge- borene	Ge- storbene	Zuge- zogene	Fortge- zogene	Anzahl		
134	LK Birkenfeld	84 201	42 735	377	534	2 526	2 817	- 447	-0,5	
045	Idar-Oberstein, gr. kr. St.	30 759	15 790	148	211	759	879	- 184	-0,6	
01	VG Baumholder	9 788	5 031	43	56	301	361	- 73	-0,7	
005	Baumholder, St.	4 058	2 154	19	35	174	175	- 17	-0,4	
007	Berglangenbach	451	215	2	1	15	17	- 1	-0,2	
008	Berschweiler bei Baumholder	536	250	4	4	16	31	- 15	-2,7	
021	Eckersweiler	157	74	-	-	1	1	-	-	
026	Fohren-Linden	345	171	2	1	7	18	- 10	-2,8	
027	Frauenberg	387	200	1	2	3	14	- 12	-3,0	
033	Hahnweiler	223	115	-	3	7	4	-	-	
036	Heimbach	1 126	589	6	5	18	25	- 6	-0,5	
051	Leitzweiler	108	45	-	2	7	7	- 2	-1,8	
054	Mettweiler	284	148	2	1	6	9	- 2	-0,7	
068	Reichenbach	642	318	-	-	10	21	- 11	-1,7	
073	Rohrbach	212	110	-	-	4	6	- 2	-0,9	
074	Rückweiler	415	212	-	-	3	8	- 5	-1,2	
075	Ruschberg	844	430	7	2	30	25	10	1,2	
02	VG Birkenfeld	19 837	9 893	91	116	752	765	- 37	-0,2	
001	Abentheuer	441	222	1	3	15	14	- 1	-0,2	
002	Achtelsbach	435	213	-	1	9	21	- 13	-2,9	
010	Birkenfeld, St.	6 770	3 315	41	44	271	275	- 7	-0,1	
011	Börfink	189	91	1	-	5	6	-	-	
015	Brücken	1 256	624	9	8	46	49	- 2	-0,2	
016	Buhlenberg	500	254	-	1	12	21	- 10	-2,0	
018	Dambach	153	75	1	-	4	7	- 2	-1,3	
020	Dienstweiler	295	150	-	3	19	12	4	1,4	
022	Elchweiler	98	43	-	-	7	4	3	3,2	
023	Ellenberg	93	49	-	-	4	3	1	1,1	
024	Ellweiler	302	158	1	4	13	10	-	-	
029	Gimbweiler	431	230	2	1	8	10	- 1	-0,2	
031	Gollenberg	130	71	-	2	3	4	- 3	-2,3	
034	Hattgenstein	255	138	1	2	28	10	17	7,1	
042	Hoppstädten-Weiersbach	2 756	1 398	13	16	135	138	- 6	-0,2	
048	Kronweiler	335	154	-	-	16	13	3	0,9	
050	Leisel	579	290	1	1	14	12	2	0,3	
053	Meckenbach	107	60	-	1	2	-	1	0,9	
057	Niederbrombach	463	234	3	1	10	16	- 4	-0,9	
058	Niederhambach	316	155	1	4	15	12	-	-	
061	Nohen	393	189	3	2	12	6	7	1,8	
062	Oberbrombach	462	241	-	3	6	9	- 6	-1,3	
063	Oberhambach	291	135	2	3	22	16	6	2,1	
070	Rimsberg	121	67	1	-	2	8	- 5	-4,0	
071	Rinzenberg	310	149	1	1	9	14	- 5	-1,6	
072	Rötweiler-Nockenthal	484	238	4	6	20	16	2	0,4	
078	Schmißberg	221	113	1	1	7	11	- 4	-1,8	
080	Schwollen	478	244	3	2	12	13	-	-	
084	Siesbach	388	200	-	2	7	12	- 7	-1,8	
085	Sonnenberg-Winnenberg	488	255	1	2	8	7	-	-	
094	Wilzenberg-Hußweiler	297	138	-	2	11	16	- 7	-2,3	
03	VG Herrstein	16 279	8 230	61	104	537	614	- 119	-0,7	
003	Allenbach	666	325	1	-	29	32	- 2	-0,3	
006	Bergen	460	232	-	7	13	5	1	0,2	
009	Berschweiler bei Kirn	272	131	5	2	8	14	- 3	-1,1	
013	Breitenthal	321	157	2	1	7	13	- 5	-1,5	
014	Bruchweiler	501	258	1	1	17	15	2	0,4	
019	Dickesbach	440	218	1	1	11	8	3	0,7	
025	Fischbach	887	459	3	1	28	38	- 8	-0,9	
028	Gerach	246	128	-	3	6	14	- 11	-4,3	

6. Bevölkerung und Bevölkerungsbewegung nach Landkreisen, Verbandsgemeinden und Gemeinden am 31.12.2009

Schlüsselnummer	Landkreis (LK) Verbandsgemeinde (VG) Gemeinde	Bevölkerung am 31.12.2009		Veränderung im 2. Halbjahr 2009					Bevölkerungszu- bzw. -abnahme (-)	%
		insgesamt	weiblich	Ge- borene	Ge- storbene	Zuge- zogene	Fortge- zogene	Anzahl		
134	noch: LK Birkenfeld									
032	Griebelschied	190	91	1	1	7	15	- 8	-4,0	
038	Herborn	486	247	3	5	20	18	-	-	
039	Herrstein	794	417	7	17	41	42	- 11	-1,4	
040	Hettenrodt	724	352	5	3	21	7	16	2,3	
041	Hintertiefenbach	386	196	-	2	6	14	- 10	-2,5	
046	Kempfeld	819	401	2	5	27	22	2	0,2	
047	Kirschweiler	1 070	559	2	11	44	35	-	-	
052	Mackenrodt	437	226	1	2	10	18	- 9	-2,0	
055	Mittelreidenbach	763	375	4	1	28	31	-	-	
056	Mörschied	872	452	3	1	33	37	- 2	-0,2	
059	Niederhosenbach	319	150	1	3	7	12	- 7	-2,1	
060	Niederwöresbach	932	488	4	7	40	45	- 8	-0,9	
064	Oberhosenbach	159	78	1	-	4	5	-	-	
066	Oberreidenbach	599	313	1	4	20	19	- 2	-0,3	
067	Oberwöresbach	147	75	1	3	5	3	-	-	
077	Schmidthachenbach	380	191	-	3	13	17	- 7	-1,8	
081	Sensweiler	471	229	5	4	24	31	- 6	-1,3	
082	Sien	543	284	1	4	13	30	- 20	-3,6	
083	Sienhachenbach	208	97	1	2	1	7	- 7	-3,3	
086	Sonnschied	128	70	-	1	5	5	- 1	-0,8	
089	Veitsrodt	664	317	5	5	13	18	- 5	-0,7	
090	Vollmersbach	527	281	-	2	15	15	- 2	-0,4	
091	Weiden	88	45	-	-	2	3	-	-	
093	Wickenrodt	183	90	-	-	1	1	-	-	
095	Wirschweiler	331	172	-	1	5	16	- 12	-3,5	
502	Langweiler	266	126	-	1	13	9	3	1,1	
04	VG Rhaunen	7 538	3 791	34	47	177	198	- 34	-0,4	
004	Asbach	149	83	2	2	9	5	4	2,8	
012	Bollenbach	150	76	-	1	2	-	1	0,7	
017	Bundenbach	981	492	5	4	17	22	- 4	-0,4	
030	Gösenroth	259	132	1	4	6	6	- 3	-1,1	
035	Hausen	189	86	-	1	9	6	2	1,1	
037	Hellertshausen	209	106	-	-	3	5	- 2	-0,9	
043	Horbruch	355	175	1	-	16	3	14	4,1	
044	Hottenbach	626	316	3	3	16	19	- 3	-0,5	
049	Krummenau	169	87	1	1	5	9	- 4	-2,3	
065	Oberkirm	334	162	2	3	2	2	- 1	-0,3	
069	Rhaunen	2 217	1 131	12	11	51	57	- 5	-0,2	
076	Schauren	525	268	2	7	11	21	- 15	-2,8	
079	Schwerbach	55	27	-	-	-	2	- 2	-3,5	
087	Stipshausen	930	456	4	9	24	28	- 9	-1,0	
088	Sulzbach	310	149	1	1	3	12	- 9	-2,8	
092	Weitersbach	80	45	-	-	3	1	2	2,6	
135	LK Cochem-Zell	63 884	32 151	235	374	2 026	2 156	- 269	-0,4	
01	VG Cochem	15 276	7 639	47	85	496	536	- 77	-0,5	
007	Beilstein	146	78	-	-	8	3	5	3,5	
012	Bremm	837	428	1	3	13	12	- 1	-0,1	
015	Briedern	307	155	1	1	4	8	- 4	-1,3	
017	Bruttig-Fankel	1 169	586	7	5	34	39	- 3	-0,3	
020	Cochem, St.	4 940	2 440	18	38	222	237	- 34	-0,7	
021	Dohr	689	341	-	3	26	19	4	0,6	
024	Ediger-Eller	1 050	522	4	5	34	22	11	1,1	
025	Ellenz-Poltersdorf	835	419	3	2	17	14	4	0,5	
027	Ernst	552	285	-	4	11	23	- 16	-2,8	
029	Faid	1 103	546	2	5	28	34	- 9	-0,8	
036	Greimersburg	703	365	1	1	17	18	- 1	-0,1	
049	Klotten	1 329	671	3	10	30	43	- 20	-1,5	

6. Bevölkerung und Bevölkerungsbewegung nach Landkreisen, Verbandsgemeinden und Gemeinden am 31.12.2009

Schlüsselnummer	Landkreis (LK) Verbandsgemeinde (VG) Gemeinde	Bevölkerung am 31.12.2009		Veränderung im 2. Halbjahr 2009					Bevölkerungszu- bzw. -abnahme (-)	%
		insgesamt	weiblich	Ge- borene	Ge- storbene	Zuge- zogene	Fortge- zogene	Anzahl		
135 noch: LK Cochem-Zell										
060	Mesenich	292	147	2	2	6	14	- 8	-2,7	
069	Nehren	96	45	1	-	2	7	- 4	-4,0	
079	Senheim	568	282	2	4	20	17	1	0,2	
086	Valwig	466	240	2	2	20	18	2	0,4	
090	Wirfus	194	89	-	-	4	8	- 4	-2,0	
02	VG Kaisersesch	12 771	6 420	63	64	424	435	- 13	-0,1	
011	Brachtendorf	276	121	1	-	11	18	- 6	-2,1	
023	Düngenheim	1 293	595	3	11	40	38	- 6	-0,5	
026	Eppenberg	242	128	1	1	13	16	- 3	-1,2	
028	Eulgem	210	96	1	1	6	7	- 1	-0,5	
033	Gamlen	550	274	2	2	12	17	- 5	-0,9	
038	Hambuch	729	358	4	1	29	16	16	2,2	
040	Hauroth	306	154	1	1	9	17	- 8	-2,5	
042	Illerich	706	362	6	4	22	33	- 9	-1,3	
043	Kaifenheim	826	431	5	3	21	16	7	0,9	
045	Kaisersesch, St.	3 034	1 592	20	22	135	124	9	0,3	
046	Kalenborn	215	97	2	-	3	6	- 1	-0,5	
051	Landkern	937	467	4	4	28	19	8	0,9	
052	Laubach	673	356	3	5	28	23	3	0,4	
058	Masburg	1 050	519	4	4	25	44	- 19	-1,8	
067	Müllenbach	682	353	2	2	13	12	1	0,1	
084	Urmersbach	447	226	1	2	8	9	- 2	-0,4	
093	Zettingen	250	119	1	-	8	9	-	-	
502	Leienkaul	345	172	2	1	13	11	3	0,9	
03	VG Ulmen	10 890	5 504	43	64	356	376	- 41	-0,4	
002	Alflen	832	409	4	1	15	14	4	0,5	
005	Auderath	629	313	5	5	21	18	3	0,5	
008	Beuren	466	237	1	2	14	18	- 5	-1,1	
018	Büchel	1 143	571	6	5	20	24	- 3	-0,3	
030	Filz	77	36	-	-	1	5	- 4	-4,9	
034	Gevenich	668	337	2	8	29	7	16	2,5	
035	Gillenbeuren	227	118	2	-	5	4	3	1,3	
048	Kliding	230	112	1	1	6	1	5	2,2	
057	Lutzerath	1 466	739	3	8	49	49	- 5	-0,3	
078	Schmitt	144	71	-	1	3	-	2	1,4	
083	Ulmen, St.	3 253	1 677	14	27	148	155	- 20	-0,6	
085	Urschmitt	251	107	-	-	2	5	- 3	-1,2	
087	Wagenhausen	63	32	-	-	-	-	-	-	
089	Weiler	314	158	-	-	3	4	- 1	-0,3	
091	Wollmerath	204	95	2	-	6	18	- 10	-4,7	
501	Bad Bertrich	923	492	3	6	34	54	- 23	-2,4	
04	VG Treis-Karden	8 753	4 421	25	63	266	290	- 62	-0,7	
009	Binningen	692	335	2	4	13	9	2	0,3	
014	Brieden	142	71	-	2	7	4	1	0,7	
016	Brohl	372	192	2	2	15	14	1	0,3	
022	Dünfus	298	149	2	3	7	8	- 2	-0,7	
031	Forst (Eifel)	393	206	-	2	7	10	- 5	-1,3	
044	Kail	304	147	-	1	15	9	5	1,7	
050	Lahr	164	82	1	-	8	13	- 4	-2,4	
053	Lieg	396	196	1	2	7	19	- 13	-3,2	
056	Lütz	366	180	1	3	21	22	- 3	-0,8	
062	Möntenich	142	75	-	-	-	2	- 2	-1,4	
063	Mörsdorf	668	339	2	2	24	40	- 16	-2,3	
065	Moselkern	609	313	2	5	29	23	3	0,5	
066	Müden (Mosel)	649	328	-	8	14	20	- 14	-2,1	
072	Pommern	469	230	-	6	11	15	- 10	-2,1	
075	Roes	523	260	1	-	12	11	2	0,4	
082	Treis-Karden	2 258	1 163	9	21	70	62	- 4	-0,2	

6. Bevölkerung und Bevölkerungsbewegung nach Landkreisen, Verbandsgemeinden und Gemeinden am 31.12.2009

Schlüsselnummer	Landkreis (LK) Verbandsgemeinde (VG) Gemeinde	Bevölkerung am 31.12.2009		Veränderung im 2. Halbjahr 2009					Bevölkerungszu- bzw. -abnahme (-)	%
		insgesamt	weiblich	Ge- borene	Ge- storbene	Zuge- zogene	Fortge- zogene	Anzahl		
135	noch: LK Cochem-Zell									
094	Zilshausen	308	155	2	2	6	9	- 3	-1,0	
05	VG Zell (Mosel)	16 194	8 167	57	98	484	519	- 76	-0,5	
001	Alf	889	474	5	17	26	20	- 6	-0,7	
003	Altlay	484	229	2	-	21	32	- 9	-1,8	
004	Altstrimmig	352	181	-	1	18	6	11	3,2	
010	Blankenrath	1 728	904	9	19	47	60	- 23	-1,3	
013	Briedel	1 024	502	2	5	17	27	- 13	-1,3	
019	Bullay	1 503	769	10	10	44	48	- 4	-0,3	
032	Forst (Hunsrück)	53	26	1	-	-	2	- 1	-1,9	
037	Grenderich	416	211	-	2	4	11	- 9	-2,1	
039	Haserich	216	100	-	2	9	1	6	2,9	
041	Hesweiler	134	62	1	-	1	6	- 4	-2,9	
054	Liesenich	315	164	2	-	10	18	- 6	-1,9	
061	Mittelstrimmig	423	204	-	3	5	6	- 4	-0,9	
064	Moritzheim	123	58	-	3	5	5	- 3	-2,4	
068	Neef	484	256	4	2	10	10	2	0,4	
070	Panzweiler	265	118	-	1	8	11	- 4	-1,5	
071	Peterswald-Löffelscheid	787	387	5	3	17	37	- 18	-2,2	
073	Pünderich	892	453	1	2	19	30	- 11	-1,2	
074	Reidenhausen	179	88	-	-	8	2	6	3,5	
076	Sankt Aldegund	659	340	2	3	25	15	8	1,2	
077	Schauren	418	207	2	2	18	15	3	0,7	
080	Sosberg	168	81	-	2	6	5	- 1	-0,6	
081	Tellig	277	142	1	4	17	12	2	0,7	
088	Walhausen	219	97	1	-	1	4	- 2	-0,9	
092	Zell (Mosel), St.	4 186	2 114	9	17	148	136	4	0,1	
137	LK Mayen-Koblenz	211 079	107 428	866	1 080	6 700	6 663	- 175	-0,1	
003	Andernach, gr. kr. St.	29 589	15 121	119	188	845	723	54	0,2	
068	Mayen, gr. kr. St.	18 748	9 596	74	96	516	570	- 76	-0,4	
203	Bendorf, St.	17 130	8 707	66	94	489	510	- 48	-0,3	
01	VG Pellenz	16 300	8 167	85	81	510	510	4	0,0	
056	Kretz	728	369	3	6	25	30	- 8	-1,1	
057	Kruft	3 937	1 976	19	12	122	123	6	0,2	
081	Nickenich	3 688	1 848	18	10	98	87	19	0,5	
088	Plaidt	5 801	2 950	30	37	196	219	- 30	-0,5	
096	Saffig	2 146	1 024	15	16	69	51	17	0,8	
02	VG Maifeld	24 007	12 119	96	130	761	821	- 94	-0,4	
023	Einig	148	74	-	1	3	3	- 1	-0,7	
027	Gappenach	317	160	-	4	3	7	- 8	-2,5	
029	Gering	424	208	1	5	31	20	7	1,7	
030	Gierschnach	273	144	1	1	9	8	1	0,4	
041	Kalt	487	243	2	3	13	18	- 6	-1,2	
048	Kerben	442	209	5	-	33	22	16	3,8	
053	Kollig	490	242	4	2	9	11	-	-	
065	Lonnig	1 191	620	-	6	54	28	20	1,7	
070	Mertloch	1 472	745	2	8	43	50	- 12	-0,8	
080	Naunheim	429	214	-	2	15	16	- 3	-0,7	
086	Ochtendung	5 190	2 638	34	36	168	179	- 13	-0,2	
087	Pillig	471	236	-	4	10	17	- 11	-2,3	
089	Polch, St.	6 506	3 258	30	30	173	236	- 63	-1,0	
095	Rüber	875	444	2	2	32	30	2	0,2	
102	Trimbs	638	334	1	1	27	19	8	1,3	
112	Welling	904	473	3	3	21	21	-	-	
114	Wierschem	334	168	1	-	14	12	3	0,9	
501	Münstermaifeld, St.	3 416	1 709	10	22	103	124	- 34	-1,0	

6. Bevölkerung und Bevölkerungsbewegung nach Landkreisen, Verbandsgemeinden und Gemeinden am 31.12.2009

Schlüsselnummer	Landkreis (LK) Verbandsgemeinde (VG) Gemeinde	Bevölkerung am 31.12.2009		Veränderung im 2. Halbjahr 2009					Bevölkerungszu- bzw. -abnahme (-)	%
		insgesamt	weiblich	Ge- borene	Ge- storbene	Zuge- zogene	Fortge- zogene	Anzahl		
137 noch: LK Mayen-Koblenz										
03	VG Vordereifel	16 856	8 377	54	70	445	485	- 57	-0,3	
001	Acht	88	37	-	-	3	2	1	1,1	
004	Anschau	297	140	2	2	4	4	-	-	
006	Arft	278	147	-	2	9	4	3	1,1	
007	Baar	781	391	-	1	24	26	- 3	-0,4	
011	Bermel	365	184	-	-	4	16	- 12	-3,2	
014	Boos	627	303	-	-	18	11	7	1,1	
019	Ditscheid	263	124	3	4	4	6	- 3	-1,1	
025	Ettringen	2 744	1 391	6	13	82	99	- 24	-0,9	
034	Hausten	368	183	2	3	3	7	- 5	-1,3	
035	Herresbach	454	226	5	1	9	10	3	0,7	
036	Hirten	255	131	-	-	12	11	1	0,4	
043	Kehrig	1 189	585	2	3	36	30	5	0,4	
049	Kirchwald	998	516	5	6	36	24	11	1,1	
055	Kottenheim	2 793	1 407	7	13	84	69	9	0,3	
060	Langenfeld	686	338	1	5	10	30	- 24	-3,4	
061	Langscheid	96	47	1	1	12	8	4	4,3	
063	Lind	54	20	2	-	-	-	2	3,8	
066	Luxem	307	138	-	-	12	14	- 2	-0,6	
074	Monreal	847	422	5	5	18	15	3	0,4	
077	Münk	257	129	-	1	-	4	- 5	-1,9	
079	Nachtsheim	550	270	1	2	9	25	- 17	-3,0	
092	Reudelsterz	411	195	4	2	6	11	- 3	-0,7	
097	Sankt Johann	950	484	6	2	31	28	6	0,6	
099	Siebenbach	197	87	-	-	3	6	- 3	-1,5	
105	Virneburg	426	207	-	3	6	15	- 12	-2,7	
110	Weiler	520	248	2	1	10	9	2	0,4	
113	Welschenbach	55	27	-	-	-	1	- 1	-1,8	
04	VG Mendig	13 459	6 820	58	60	407	428	- 24	-0,2	
008	Bell	1 436	737	3	9	43	47	- 10	-0,7	
069	Mendig, St.	8 624	4 389	42	35	261	269	- 2	-0,0	
093	Nieden	1 324	651	6	5	36	41	- 4	-0,3	
101	Thür	1 501	761	6	5	34	53	- 18	-1,2	
106	Volkesfeld	574	282	1	6	33	18	10	1,8	
05	VG Rhens	8 679	4 484	34	31	245	270	- 22	-0,3	
204	Brey	1 577	817	6	6	36	48	- 12	-0,8	
221	Rhens, St.	2 939	1 513	16	12	90	98	- 4	-0,1	
223	Spay	1 938	1 011	9	5	52	44	12	0,6	
227	Waldesch	2 225	1 143	3	8	67	80	- 18	-0,8	
06	VG Untermosel	18 298	9 414	79	82	548	584	- 38	-0,2	
201	Alken	653	347	6	3	20	15	8	1,2	
205	Brodembach	625	307	3	3	29	36	- 7	-1,1	
206	Burgen	768	378	2	4	31	27	2	0,3	
207	Dieblich	2 344	1 203	8	11	65	92	- 30	-1,3	
208	Hatzenport	660	339	1	1	15	21	- 6	-0,9	
212	Kobem-Gondorf	3 245	1 634	14	13	122	122	1	0,0	
214	Löf	1 491	767	7	7	50	38	12	0,8	
215	Macken	366	191	2	2	15	13	2	0,5	
217	Niederfell	1 046	631	4	2	23	26	- 1	-0,1	
219	Nörtershausen	1 136	549	4	6	30	21	7	0,6	
220	Oberfell	1 084	540	8	7	18	33	- 14	-1,3	
230	Winningen	2 432	1 274	11	17	69	63	1	0,0	
231	Wolken	1 078	557	4	3	29	30	-	-	
504	Lehmen	1 370	697	5	3	32	47	- 13	-0,9	
07	VG Vallendar	15 124	7 904	55	89	731	602	96	0,6	
218	Niederwerth	1 383	671	7	9	72	49	21	1,5	
224	Urbar	3 143	1 609	13	7	168	148	26	0,8	

6. Bevölkerung und Bevölkerungsbewegung nach Landkreisen, Verbandsgemeinden und Gemeinden am 31.12.2009

Schlüsselnummer	Landkreis (LK) Verbandsgemeinde (VG) Gemeinde	Bevölkerung am 31.12.2009		Veränderung im 2. Halbjahr 2009					Bevölkerungszu- bzw. -abnahme (-)	%
		insgesamt	weiblich	Ge- borene	Ge- storbene	Zuge- zogene	Fortge- zogene	Anzahl		
137	noch: LK Mayen-Koblenz									
226	Vallendar, St.	8 333	4 454	21	61	397	330	28	0,3	
229	Weitersburg	2 265	1 170	14	12	94	75	21	0,9	
08	VG Weißenthurm	32 889	16 719	146	159	1 203	1 160	30	0,1	
202	Bassenheim	2 929	1 471	12	10	128	99	31	1,1	
209	Kaltenengers	2 103	1 031	16	8	76	90	- 6	-0,3	
211	Kettig	3 325	1 714	8	17	167	132	26	0,8	
216	Mülheim-Kärlich, St.	10 823	5 578	45	41	361	311	54	0,5	
222	Sankt Sebastian	2 486	1 265	11	8	113	128	- 12	-0,5	
225	Urmitz	3 489	1 763	13	13	81	110	- 29	-0,8	
228	Weißenthurm, St.	7 734	3 897	41	62	277	290	- 34	-0,4	
138	LK Neuwied	181 492	92 660	747	1 028	5 176	5 476	- 583	-0,3	
045	Neuwied, gr. kr. St.	64 591	33 232	288	368	1 376	1 517	- 223	-0,3	
01	VG Asbach	22 319	11 180	87	93	649	734	- 89	-0,4	
003	Asbach	7 003	3 487	29	33	194	221	- 30	-0,4	
044	Neustadt (Wied)	6 427	3 226	32	29	196	199	-	-	
077	Windhagen	4 269	2 160	14	15	151	187	- 36	-0,8	
080	Buchholz (Ww.)	4 620	2 307	12	16	108	127	- 23	-0,5	
02	VG Bad Hönningen	11 745	6 016	43	70	339	382	- 70	-0,6	
004	Bad Hönningen, St.	5 738	2 967	24	25	148	158	- 11	-0,2	
024	Hammerstein	358	190	2	1	9	15	- 5	-1,4	
038	Leutesdorf	1 788	903	10	9	66	84	- 17	-0,9	
063	Rheinbrohl	3 861	1 956	7	35	116	125	- 37	-0,9	
03	VG Dierdorf	11 004	5 540	44	55	408	408	- 11	-0,1	
012	Dierdorf, St.	5 845	2 934	21	35	194	212	- 32	-0,5	
023	Großmaiseid	2 349	1 183	6	10	79	64	11	0,5	
031	Isenburg	632	307	2	6	46	39	3	0,5	
034	Kleinmaiseid	1 356	697	8	2	54	70	- 10	-0,7	
069	Stebach	338	172	5	-	12	6	11	3,4	
201	Marienhäuser	484	247	2	2	23	17	6	1,3	
04	VG Linz am Rhein	18 410	9 489	74	109	553	586	- 69	-0,4	
009	Dattenberg	1 605	829	6	9	57	40	14	0,9	
037	Leubsdorf	1 644	828	5	6	47	50	- 5	-0,3	
041	Linz am Rhein, St.	5 842	3 074	24	58	218	202	- 20	-0,3	
055	Ockenfels	1 085	562	4	3	20	33	- 12	-1,1	
068	Skt. Katharinen (LK Neuwied)	3 542	1 788	17	9	90	113	- 15	-0,4	
075	Vettelschoß	3 301	1 703	14	16	85	105	- 20	-0,6	
501	Kasbach-Ohlenberg	1 391	705	4	8	36	43	- 11	-0,8	
05	VG Puderbach	14 738	7 411	64	94	545	577	- 62	-0,4	
011	Dernbach	1 000	513	5	9	58	50	4	0,4	
013	Döttesfeld	664	332	2	1	25	23	3	0,5	
014	Dürrholz	1 298	644	7	8	52	41	10	0,8	
025	Hanroth	643	328	1	2	14	15	- 2	-0,3	
027	Harschbach	427	218	1	2	8	15	- 8	-1,8	
040	Linkenbach	471	237	1	5	19	15	-	-	
048	Niederhofen	365	182	3	2	8	21	- 12	-3,2	
050	Niederwambach	506	234	-	4	10	35	- 29	-5,4	
052	Oberdreis	878	439	4	6	29	38	- 11	-1,2	
057	Puderbach	2 196	1 154	11	22	68	108	- 51	-2,3	
058	Ratzert	235	120	-	4	9	2	3	1,3	
059	Raubach	1 950	995	8	9	68	50	17	0,9	
064	Rodenbach bei Puderbach	667	339	1	3	25	19	4	0,6	
070	Steimel	1 273	595	9	8	67	70	- 2	-0,2	

6. Bevölkerung und Bevölkerungsbewegung nach Landkreisen, Verbandsgemeinden und Gemeinden am 31.12.2009

Schlüsselnummer	Landkreis (LK) Verbandsgemeinde (VG) Gemeinde	Bevölkerung am 31.12.2009		Veränderung im 2. Halbjahr 2009					Bevölkerungszu- bzw. -abnahme (-)	%
		insgesamt	weiblich	Ge- borene	Ge- storbene	Zuge- zogene	Fortge- zogene	Anzahl		
138	noch: LK Neuwied									
074	Urbach	1 544	766	7	8	65	58	6	0,4	
078	Woldert	621	315	4	1	20	17	6	1,0	
06	VG Rengsdorf	16 371	8 332	58	102	574	592	- 62	-0,4	
002	Anhausen	1 337	700	12	7	24	53	- 24	-1,8	
005	Bonefeld	962	491	3	6	20	14	3	0,3	
015	Ehlscheid	1 262	659	6	6	43	52	- 9	-0,7	
026	Hardert	821	401	5	7	28	35	- 9	-1,1	
030	Hümmerich	769	379	1	6	15	26	- 16	-2,0	
036	Kurtscheid	955	481	-	2	28	35	- 9	-0,9	
042	Meinborn	507	252	2	2	12	11	1	0,2	
043	Melsbach	2 047	1 078	5	11	47	61	- 20	-1,0	
053	Oberhonnefeld-Gierend	1 036	534	3	3	55	44	11	1,1	
054	Oberraden	656	313	4	3	35	38	- 2	-0,3	
061	Rengsdorf	2 603	1 323	7	20	135	125	- 3	-0,1	
066	Rüscheid	756	380	4	4	11	24	- 13	-1,7	
071	Straßenhaus	1 929	983	3	19	96	51	29	1,5	
072	Thalhausen	731	358	3	6	25	23	- 1	-0,1	
07	VG Unkel	12 941	6 658	50	70	430	427	- 17	-0,1	
008	Bruchhausen	902	457	1	1	30	27	3	0,3	
019	Erpel	2 574	1 322	5	13	85	81	- 4	-0,2	
062	Rheinbreitbach	4 490	2 274	22	15	135	171	- 29	-0,6	
073	Unkel, St.	4 975	2 605	22	41	180	148	13	0,3	
08	VG Waldbreitbach	9 373	4 802	39	67	302	253	20	0,2	
006	Breitscheid	2 227	1 160	16	6	67	56	20	0,9	
007	Hausen (Wied)	1 953	943	3	27	51	41	- 14	-0,7	
010	Datzeroth	242	134	1	2	7	9	- 3	-1,2	
047	Niederbreitbach	1 586	802	6	6	62	42	20	1,3	
065	Roßbach	1 513	731	5	8	42	43	- 4	-0,3	
076	Waldbreitbach	1 852	1 032	8	18	73	62	1	0,1	
140	LK Rhein-Hunsrück-Kreis	102 878	52 224	422	554	3 076	3 388	- 442	-0,4	
501	Boppard, St.	15 884	8 269	67	98	387	381	- 25	-0,2	
02	VG Emmelshausen	14 556	7 207	57	69	529	501	16	0,1	
005	Badenhard	133	69	-	1	10	5	4	3,1	
014	Bickenbach	333	157	3	1	11	12	1	0,3	
016	Birkheim	153	75	-	-	17	16	1	0,7	
031	Dörth	503	238	2	3	11	14	- 4	-0,8	
036	Emmelshausen, St.	4 750	2 448	23	27	163	175	- 16	-0,3	
043	Gondershausen	1 273	640	5	6	28	26	1	0,1	
045	Halsenbach	1 280	589	8	5	65	51	17	1,3	
047	Hausbay	192	93	1	1	15	12	3	1,6	
060	Hungenroth	235	113	1	1	11	12	- 1	-0,4	
063	Karbach	574	272	-	4	23	13	6	1,1	
075	Kratzenburg	382	188	3	1	5	8	- 1	-0,3	
084	Leiningen	761	361	2	2	16	28	- 12	-1,6	
087	Lingerhahn	479	231	2	-	18	17	3	0,6	
089	Maisborn	125	60	-	-	10	6	4	3,3	
093	Mermuth	278	133	-	4	12	5	3	1,1	
098	Mühlpfad	65	33	-	-	2	5	- 3	-4,4	
102	Ney	383	196	-	1	13	5	7	1,9	
108	Niedert	138	71	-	-	10	4	6	4,5	
110	Norath	458	227	-	1	26	15	10	2,2	
117	Pfalzfeld	594	293	1	2	15	22	- 8	-1,3	
140	Schwall	340	188	1	2	10	14	- 5	-1,4	
149	Thörlingen	149	70	1	1	-	2	- 2	-1,3	

6. Bevölkerung und Bevölkerungsbewegung nach Landkreisen, Verbandsgemeinden und Gemeinden am 31.12.2009

Schlüsselnummer	Landkreis (LK) Verbandsgemeinde (VG) Gemeinde	Bevölkerung am 31.12.2009		Veränderung im 2. Halbjahr 2009					Bevölkerungszu- bzw. -abnahme (-)	%
		insgesamt	weiblich	Ge- borene	Ge- storbene	Zuge- zogene	Fortge- zogene	Anzahl		
140	noch: LK Rhein-Hunsrück-Kreis									
156	Utzenhain	120	56	1	2	4	-	3	2,6	
201	Beulich	484	231	3	1	27	27	2	0,4	
205	Morshausen	374	175	-	3	7	7	- 3	-0,8	
03	VG Kastellaun	14 771	7 435	59	90	399	431	- 63	-0,4	
001	Alterkülz	438	222	-	3	8	7	- 2	-0,5	
009	Bell (Hunsrück)	1 519	742	6	4	50	39	13	0,9	
010	Beltheim	1 995	1 035	8	22	81	56	11	0,6	
018	Braunshorn	586	286	5	4	14	19	- 4	-0,7	
021	Buch	928	468	5	5	30	23	7	0,8	
042	Gödenroth	486	238	4	1	12	12	3	0,6	
046	Hasselbach	184	97	-	-	10	6	4	2,2	
055	Hollnich	290	149	1	-	3	10	- 6	-2,0	
064	Kastellaun, St.	5 118	2 579	20	33	140	196	- 69	-1,3	
073	Korweiler	83	44	-	-	1	3	- 2	-2,4	
095	Michelbach	169	84	-	-	7	2	5	3,0	
131	Roth	249	119	3	2	3	6	- 2	-0,8	
147	Spesenroth	146	69	-	1	-	2	- 3	-2,0	
153	Uhler	387	185	-	1	4	6	- 3	-0,8	
202	Dommershausen	1 136	574	2	4	22	18	2	0,2	
204	Mastershausen	1 057	544	5	10	14	26	- 17	-1,6	
04	VG Kirchberg (Hunsrück)	19 885	10 123	87	108	684	764	- 101	-0,5	
006	Bärenbach	448	224	-	2	9	9	- 2	-0,4	
007	Belg	152	76	2	1	5	3	3	2,0	
024	Büchenbeuren	1 705	886	12	9	92	83	12	0,7	
028	Dickenschied	741	369	1	3	24	25	- 3	-0,4	
029	Dill	203	105	-	-	6	3	3	1,5	
030	Dillendorf	606	309	3	4	17	17	- 1	-0,2	
040	Gehlweiler	250	129	-	4	-	2	- 6	-2,3	
041	Gemünden	1 225	657	2	12	33	47	- 24	-1,9	
044	Hahn	171	82	-	-	-	-	-	-	
048	Hecken	136	68	1	-	7	3	5	3,8	
049	Heinzenbach	403	204	5	-	5	16	- 6	-1,5	
050	Henau	162	96	-	2	6	2	2	1,3	
053	Hirschfeld (Hunsrück)	311	160	-	4	2	8	- 10	-3,1	
062	Kappel	493	232	1	4	26	22	1	0,2	
067	Kirchberg (Hunsrück), St.	3 696	1 872	20	11	143	149	3	0,1	
071	Kludenbach	108	52	-	2	2	1	- 1	-0,9	
081	Laufersweiler	841	418	1	5	17	22	- 9	-1,1	
082	Lautzenhausen	360	183	1	1	38	44	- 6	-1,6	
086	Lindenschied	203	103	-	-	3	4	- 1	-0,5	
090	Maitzborn	131	64	-	-	16	10	6	4,8	
094	Metzenhausen	122	62	-	2	2	10	- 10	-7,6	
105	Nieder Kostenz	189	90	-	2	11	10	- 1	-0,5	
107	Niedersohren	453	214	4	1	6	8	1	0,2	
109	Niederweiler	385	192	3	3	12	13	- 1	-0,3	
111	Ober Kostenz	263	132	2	2	7	8	- 1	-0,4	
120	Raversbeuren	125	67	-	1	1	4	- 4	-3,1	
122	Reckershausen	381	193	2	4	16	19	- 5	-1,3	
128	Rödelhausen	164	85	-	-	-	2	- 2	-1,2	
129	Rödern	197	106	1	1	7	15	- 8	-3,9	
130	Rohrbach	171	79	-	-	7	16	- 9	-5,0	
135	Schlierschied	176	90	-	4	3	6	- 7	-3,8	
141	Schwarzen	131	67	-	-	7	15	- 8	-5,8	
145	Sohren	3 308	1 709	19	15	115	120	- 1	-0,0	
146	Sohrschied	95	54	-	-	5	2	3	3,3	
151	Todenroth	93	43	-	-	3	2	1	1,1	
154	Unzenberg	427	215	3	1	12	10	4	0,9	
159	Wahlenau	216	111	1	3	6	10	- 6	-2,7	
163	Womrath	206	107	1	3	3	8	- 7	-3,3	

6. Bevölkerung und Bevölkerungsbewegung nach Landkreisen, Verbandsgemeinden und Gemeinden am 31.12.2009

Schlüsselnummer	Landkreis (LK) Verbandsgemeinde (VG) Gemeinde	Bevölkerung am 31.12.2009		Veränderung im 2. Halbjahr 2009					Bevölkerungszu- bzw. -abnahme (-)	%
		insgesamt	weiblich	Ge- borene	Ge- storbene	Zuge- zogene	Fortge- zogene	Anzahl		
140 noch: LK Rhein-Hunsrück-Kreis										
164	Woppenroth	283	138	-	2	6	10	- 6	-2,1	
165	Würrich	155	80	2	-	4	6	-	-	
05	VG Rheinböllen	10 113	5 076	44	48	253	300	- 51	-0,5	
003	Argenthal	1 627	828	3	8	40	49	- 14	-0,9	
011	Benzweiler	213	111	-	1	3	2	-	-	
027	Dichtelbach	722	334	3	4	14	19	- 6	-0,8	
035	Ellern (Hunsrück)	865	415	8	7	22	17	6	0,7	
037	Erbach	239	135	4	1	12	11	4	1,7	
068	Kisselbach	557	278	-	3	21	13	5	0,9	
085	Liebshausen	505	272	1	3	3	7	- 6	-1,2	
096	Mörschbach	337	161	2	-	8	10	-	-	
125	Rheinböllen, St.	3 960	2 005	19	15	114	136	- 18	-0,5	
127	Riesweiler	745	366	2	5	11	20	- 12	-1,6	
138	Schnorbach	225	113	1	1	5	13	- 8	-3,4	
148	Steinbach	118	58	1	-	-	3	- 2	-1,7	
06	VG Sankt Goar-Oberwesel	9 263	4 781	27	43	264	391	- 142	-1,5	
025	Damscheid	658	351	-	3	10	19	- 12	-1,8	
080	Laudert	418	201	1	2	5	13	- 9	-2,1	
104	Niederburg	719	366	2	-	6	6	2	0,3	
112	Oberwesel, St.	2 891	1 534	14	18	50	66	- 20	-0,7	
116	Perscheid	397	212	1	1	14	4	10	2,6	
133	Sankt Goar, St.	2 790	1 452	6	11	68	65	- 1	-0,0	
155	Urbar	785	406	3	4	13	9	3	0,4	
161	Wiebelsheim	605	259	-	4	98	209	- 115	-16,0	
07	VG Simmern / Hunsrück	18 406	9 333	81	98	560	620	- 76	-0,4	
002	Altweidelbach	247	134	-	-	13	8	5	2,1	
008	Belgweiler	206	107	1	1	3	3	-	-	
012	Bergenhäuser	109	53	-	2	2	4	- 4	-3,5	
015	Biebern	313	150	-	2	7	5	-	-	
020	Bubach	276	137	-	2	2	8	- 8	-2,8	
023	Budenbach	175	78	-	-	5	7	- 2	-1,1	
039	Fronhofen	206	102	2	-	11	6	7	3,5	
056	Holzbach	573	277	1	2	11	12	- 2	-0,3	
058	Horn	334	170	-	3	9	15	- 9	-2,6	
065	Keidelheim	325	167	3	-	8	13	- 2	-0,6	
070	Klosterkumbd	302	149	2	1	13	7	7	2,4	
076	Külz (Hunsrück)	474	252	-	1	12	10	1	0,2	
077	Kümbdchen	516	245	3	2	21	17	5	1,0	
079	Laubach	428	220	1	1	10	14	- 4	-0,9	
092	Mengerschied	769	381	1	7	23	15	2	0,3	
099	Mutterschied	501	240	3	3	21	23	- 2	-0,4	
100	Nannhausen	506	249	2	4	24	38	- 15	-2,9	
101	Neuerkirch	280	135	-	1	13	9	3	1,1	
106	Niederkumbd	309	153	-	3	12	11	- 2	-0,6	
113	Ohlweiler	336	165	2	3	9	7	1	0,3	
115	Oppertshausen	129	59	1	-	4	1	4	3,2	
118	Pleizenhausen	267	134	-	-	3	8	- 5	-1,8	
119	Ravengiersburg	483	266	-	3	7	1	3	0,6	
121	Rayerschied	108	61	-	-	2	-	2	1,9	
123	Reich	359	175	1	1	14	14	-	-	
126	Riegenroth	192	93	1	-	4	5	-	-	
134	Sargenroth	473	226	2	5	9	11	- 5	-1,0	
139	Schönborn	266	135	2	3	8	9	- 2	-0,7	
144	Simmern/Hunsrück, St.	7 667	4 005	46	45	249	310	- 60	-0,8	
150	Tiefenbach	786	370	6	3	22	15	10	1,3	
158	Wahlbach	169	85	-	-	3	4	- 1	-0,6	
166	Wüschheim	322	160	1	-	6	10	- 3	-0,9	

6. Bevölkerung und Bevölkerungsbewegung nach Landkreisen, Verbandsgemeinden und Gemeinden am 31.12.2009

Schlüsselnummer	Landkreis (LK) Verbandsgemeinde (VG) Gemeinde	Bevölkerung am 31.12.2009		Veränderung im 2. Halbjahr 2009					Bevölkerungszu- bzw. -abnahme (-)	%
		insgesamt	weiblich	Ge- borene	Ge- storbene	Zuge- zogene	Fortge- zogene	Anzahl		
141	LK Rhein-Lahn-Kreis	124 474	63 182	507	737	3 907	4 122	- 443	-0,4	
075	Lahnstein, gr. kr. St.	17 980	9 272	76	114	567	543	- 14	-0,1	
01	VG Bad Ems	16 670	8 673	62	105	580	592	- 56	-0,3	
006	Bad Ems, St.	9 179	4 835	39	60	363	372	- 32	-0,3	
008	Becheln	645	316	1	3	15	13	-	-	
025	Dausenau	1 305	664	6	8	29	40	- 13	-1,0	
041	Fachbach	1 295	651	2	4	49	34	13	1,0	
044	Frücht	609	331	4	2	25	31	- 4	-0,7	
071	Kemmenau	453	237	2	3	12	13	- 2	-0,4	
086	Miellen	422	200	1	3	7	2	3	0,7	
098	Nievern	1 007	524	1	4	33	33	- 2	-0,2	
201	Arzbach	1 755	915	6	18	47	54	- 19	-1,1	
02	VG Braubach	7 627	3 876	28	44	244	246	- 17	-0,2	
023	Dachsenhausen	1 049	519	6	8	24	23	- 1	-0,1	
042	Filsen	650	322	2	3	11	13	- 3	-0,5	
066	Kamp-Bornhofen	1 631	864	4	15	47	51	- 14	-0,9	
108	Osterspai	1 249	626	1	6	25	37	- 17	-1,3	
501	Braubach, St.	3 048	1 545	15	12	137	122	18	0,6	
03	VG Diez	25 282	12 715	104	130	937	948	- 36	-0,1	
002	Altendiez	2 246	1 182	7	10	85	72	9	0,4	
005	Aull	454	240	1	1	21	16	5	1,1	
014	Birlenbach	1 521	770	5	9	51	71	- 23	-1,5	
021	Charlottenberg	168	85	-	-	10	2	8	5,0	
022	Cramberg	474	233	3	4	9	12	- 4	-0,8	
029	Diez, St.	10 708	5 316	57	63	462	486	- 29	-0,3	
030	Dörnberg	562	276	-	2	18	18	- 2	-0,4	
038	Eppenrod	715	360	3	1	15	18	- 1	-0,1	
045	Geilnau	374	196	3	2	8	10	- 1	-0,3	
049	Gückingen	1 079	537	4	3	38	36	3	0,3	
052	Hambach	487	239	3	5	19	22	- 5	-1,0	
053	Heistenbach	1 119	559	7	4	19	33	- 11	-1,0	
057	Hirschberg	347	176	-	3	13	14	- 4	-1,1	
059	Holzappel	1 114	564	1	8	37	44	- 14	-1,2	
061	Holzheim	878	433	1	4	29	22	4	0,5	
062	Horhausen	289	155	-	2	13	9	2	0,7	
064	Isselbach	416	206	-	1	18	9	8	2,0	
076	Langenscheid	562	284	3	1	11	10	3	0,5	
077	Laurenburg	316	157	1	2	17	3	13	4,3	
124	Scheidt	307	167	1	1	7	19	- 12	-3,8	
130	Steinsberg	248	125	1	1	4	7	- 3	-1,2	
133	Wasenbach	359	170	2	-	17	5	14	4,1	
503	Balduinstein	539	285	1	3	16	10	4	0,7	
04	VG Hahnstätten	9 619	4 781	40	52	286	329	- 55	-0,6	
020	Burgschwalbach	1 099	541	2	5	18	36	- 21	-1,9	
043	Flacht	1 111	559	2	5	41	39	- 1	-0,1	
051	Hahnstätten	2 845	1 404	15	26	100	105	- 16	-0,6	
065	Kaltenholzhausen	599	301	2	4	15	32	- 19	-3,1	
081	Lohrheim	565	287	2	5	6	19	- 16	-2,8	
089	Mudershausen	458	228	3	1	16	15	3	0,7	
093	Netzbach	389	193	3	1	9	14	- 3	-0,8	
095	Niederneisen	1 499	749	6	2	50	42	12	0,8	
102	Oberneisen	777	379	3	2	15	21	- 5	-0,6	
125	Schiesheim	277	140	2	1	16	6	11	4,1	
05	VG Katzenelnbogen	9 466	4 828	42	65	276	293	- 40	-0,4	
001	Allendorf	667	325	3	3	20	25	- 5	-0,7	
010	Berghausen	307	156	3	3	4	5	- 1	-0,3	

6. Bevölkerung und Bevölkerungsbewegung nach Landkreisen, Verbandsgemeinden und Gemeinden am 31.12.2009

Schlüsselnummer	Landkreis (LK) Verbandsgemeinde (VG) Gemeinde	Bevölkerung am 31.12.2009		Veränderung im 2. Halbjahr 2009					Bevölkerungszu- bzw. -abnahme (-)	%
		insgesamt	weiblich	Ge- borene	Ge- storbene	Zuge- zogene	Fortge- zogene	Anzahl		
141 noch: LK Rhein-Lahn-Kreis										
011	Berndroth	417	195	3	3	14	22	- 8	-1,9	
013	Biebrich	353	185	1	2	10	9	-	-	
018	Bremberg	295	148	1	3	3	10	- 9	-3,0	
032	Dörsdorf	449	240	1	-	3	9	- 5	-1,1	
034	Ebertshausen	117	61	-	-	10	5	5	4,5	
036	Eisighofen	270	121	1	-	5	2	4	1,5	
039	Ergeshausen	142	62	1	1	6	6	-	-	
050	Gutenacker	376	190	1	1	3	9	- 6	-1,6	
054	Herold	459	242	1	-	8	19	- 10	-2,1	
068	Katzenelnbogen, St.	2 149	1 157	7	33	98	79	- 7	-0,3	
073	Klingelbach	738	371	3	7	32	26	2	0,3	
074	Kördorf	568	280	5	3	18	9	11	2,0	
088	Mittelfischbach	129	66	-	-	7	-	7	5,7	
096	Niedertiefenbach	224	113	1	1	7	10	- 3	-1,3	
101	Oberfischbach	179	87	-	-	2	7	- 5	-2,7	
113	Reckenroth	216	107	1	-	1	5	- 3	-1,4	
117	Rettert	474	245	4	3	11	10	2	0,4	
118	Roth	178	100	1	-	1	5	- 3	-1,7	
126	Schönborn	759	377	4	2	13	21	- 6	-0,8	
06	VG Nassau	11 550	5 879	49	68	270	365	- 114	-1,0	
003	Attenhausen	394	199	1	-	9	11	- 1	-0,3	
026	Dessighofen	183	94	-	2	4	7	- 5	-2,7	
027	Dienethal	233	122	-	2	10	13	- 5	-2,1	
033	Dornholzhausen	225	111	1	2	4	4	- 1	-0,4	
046	Geisig	384	191	3	3	8	13	- 5	-1,3	
058	Hömburg	333	168	5	1	13	4	13	4,1	
082	Lollschied	206	100	-	-	6	1	5	2,5	
087	Misselberg	88	49	2	-	6	2	6	7,3	
091	Nassau, St.	4 713	2 435	16	37	98	147	- 70	-1,5	
103	Obernhof	366	172	1	2	6	16	- 11	-2,9	
106	Oberwies	148	71	1	1	4	11	- 7	-4,5	
111	Pohl	351	174	2	-	6	3	5	1,4	
127	Schweighausen	240	125	-	1	10	3	6	2,6	
128	Seelbach	431	216	3	1	17	31	- 12	-2,7	
129	Singhofen	1 817	927	10	10	35	43	- 8	-0,4	
132	Sulzbach	212	105	-	2	5	6	- 3	-1,4	
135	Weinähr	443	219	1	2	13	9	3	0,7	
139	Winden	695	355	3	2	15	39	- 23	-3,2	
141	Zimmerschied	88	46	-	-	1	2	- 1	-1,1	
07	VG Nastätten	16 572	8 291	67	105	516	516	- 38	-0,2	
009	Berg	244	114	1	2	8	5	2	0,8	
012	Bettendorf	344	170	-	-	12	6	6	1,8	
015	Bogel	798	408	4	7	23	30	- 10	-1,2	
019	Buch	599	308	2	3	21	17	3	0,5	
035	Ehr	85	41	1	1	2	1	1	1,2	
037	Endlichhofen	151	67	-	1	3	3	- 1	-0,7	
040	Eschbach	168	88	-	-	1	3	- 2	-1,2	
047	Gemmerich	564	279	2	3	15	11	3	0,5	
055	Himmighofen	313	154	1	1	6	9	- 3	-0,9	
060	Holzhausen an der Haide	1 192	595	3	5	30	53	- 25	-2,1	
063	Hunzel	261	126	-	1	4	3	-	-	
067	Kasdorf	239	114	1	1	2	7	- 5	-2,0	
070	Kehlbach	173	91	2	3	7	1	5	3,0	
078	Lautert	282	144	2	2	18	14	4	1,4	
080	Lipporn	278	139	-	-	4	5	- 1	-0,4	
084	Marienfels	335	170	3	3	10	12	- 2	-0,6	
085	Miehlen	2 067	1 018	8	11	73	40	30	1,5	
092	Nastätten, St.	4 196	2 159	19	31	122	148	- 38	-0,9	
094	Niederbachheim	263	129	-	2	16	3	11	4,4	

6. Bevölkerung und Bevölkerungsbewegung nach Landkreisen, Verbandsgemeinden und Gemeinden am 31.12.2009

Schlüsselnummer	Landkreis (LK) Verbandsgemeinde (VG) Gemeinde	Bevölkerung am 31.12.2009		Veränderung im 2. Halbjahr 2009					Bevölkerungszu- bzw. -abnahme (-)	%
		insgesamt	weiblich	Ge- borene	Ge- storbene	Zuge- zogene	Fortge- zogene	Anzahl		
141	noch: LK Rhein-Lahn-Kreis									
097	Niederwallmenach	400	192	3	-	14	23	- 6	-1,5	
100	Oberbachheim	204	101	1	2	4	5	- 2	-1,0	
104	Obertiefenbach	376	191	1	-	14	13	2	0,5	
105	Oberwallmenach	202	99	-	3	14	3	8	4,1	
107	Oelsberg	558	286	5	7	25	20	3	0,5	
110	Hainau	183	92	-	1	6	7	- 2	-1,1	
116	Rettershain	352	166	2	-	13	5	10	2,9	
120	Ruppertshofen	376	182	1	6	14	21	- 12	-3,1	
131	Strüth	312	162	-	4	13	10	- 1	-0,3	
134	Weidenbach	109	48	1	-	1	6	- 4	-3,5	
137	Welterod	510	241	3	3	2	10	- 8	-1,5	
140	Winterwerb	172	87	1	1	4	6	- 2	-1,1	
502	Diethardt	266	130	-	1	15	16	- 2	-0,7	
08	VG Loreley	9 708	4 867	39	54	231	290	- 73	-0,7	
004	Auel	224	113	2	3	4	9	- 6	-2,6	
016	Bornich	1 036	505	5	3	12	18	- 4	-0,4	
024	Dahlheim	894	443	5	3	16	17	1	0,1	
031	Dörscheid	407	209	-	2	14	8	4	1,0	
069	Kaub, St.	894	458	2	18	23	22	- 15	-1,7	
072	Kestert	651	334	3	3	9	27	- 18	-2,7	
079	Lierschied	462	231	1	2	13	24	- 12	-2,5	
083	Lykershausen	220	110	1	1	17	6	11	5,3	
099	Nochern	543	264	2	3	12	11	-	-	
109	Patersberg	420	218	-	-	14	12	2	0,5	
112	Prath	327	152	-	1	9	5	3	0,9	
114	Reichenberg	185	97	1	-	4	2	3	1,6	
115	Reitzenhain	337	159	1	3	10	10	- 2	-0,6	
121	Skt. Goarshn., Loreleyst., St.	1 334	678	7	8	36	59	- 24	-1,8	
122	Sauerthal	200	105	-	2	8	10	- 4	-2,0	
136	Weisel	1 090	545	6	1	21	29	- 3	-0,3	
138	Weyer	484	246	3	1	9	21	- 9	-1,8	
143	LK Westerwaldkreis	199 480	100 707	811	1 084	6 937	7 225	- 562	-0,3	
01	VG Bad Marienberg (Ww.)	19 228	9 680	81	133	839	863	- 75	-0,4	
206	Bad Marienberg (Ww.), St.	5 632	2 866	28	49	299	321	- 43	-0,8	
211	Bölsberg	261	128	-	1	12	11	-	-	
216	Dreisbach	597	290	1	5	17	33	- 20	-3,2	
222	Fehl-Ritzhausen	820	392	5	-	25	28	2	0,2	
227	Großseifen	618	307	1	4	20	20	- 3	-0,5	
231	Hahn bei Marienberg	453	221	1	3	19	31	- 14	-3,0	
234	Hardt	438	226	3	2	16	16	1	0,2	
243	Hof	1 201	652	4	6	30	41	- 13	-1,1	
248	Kirburg	600	313	2	1	18	23	- 4	-0,7	
253	Langenbach bei Kirburg	1 011	554	6	24	47	31	- 2	-0,2	
255	Lautzenbrücken	387	179	1	2	13	9	3	0,8	
264	Mörten	569	282	1	2	14	28	- 15	-2,6	
270	Neunkhausen	1 118	547	4	5	22	28	- 7	-0,6	
277	Nisterau	917	454	4	2	36	34	4	0,4	
279	Nistertal	1 310	629	4	10	92	73	14	1,1	
280	Norken	987	486	5	8	45	35	7	0,7	
297	Stockhausen-Ilfurth	473	224	4	2	23	11	14	3,1	
300	Unnau	1 836	930	7	7	91	90	1	0,1	
02	VG Hachenburg	24 062	12 121	101	151	879	891	- 61	-0,3	
202	Alpenrod	1 607	803	7	4	71	61	13	0,8	
204	Astert	257	131	2	2	7	3	4	1,6	
205	Atzelgift	662	317	6	3	31	23	11	1,7	
212	Borod	560	293	4	2	17	36	- 17	-2,9	

6. Bevölkerung und Bevölkerungsbewegung nach Landkreisen, Verbandsgemeinden und Gemeinden am 31.12.2009

Schlüsselnummer	Landkreis (LK) Verbandsgemeinde (VG) Gemeinde	Bevölkerung am 31.12.2009		Veränderung im 2. Halbjahr 2009					Bevölkerungszu- bzw. -abnahme (-)	%
		insgesamt	weiblich	Ge- borene	Ge- storbene	Zuge- zogene	Fortge- zogene	Anzahl		
143	noch: LK Westerwaldkreis									
215	Dreifelden	320	166	1	4	19	11	5	1,6	
223	Gehlert	582	297	-	3	17	13	1	0,2	
225	Giesenhausen	343	166	2	-	13	16	- 1	-0,3	
229	Hachenburg, St.	5 696	2 982	25	44	238	235	- 16	-0,3	
235	Hattert	1 702	856	8	7	46	54	- 7	-0,4	
236	Heimborn	285	144	1	2	7	5	1	0,4	
240	Heuzert	134	60	2	1	1	2	-	-	
241	Höchstenbach	670	331	2	3	19	31	- 13	-1,9	
250	Kroppach	640	325	3	6	24	24	- 3	-0,5	
252	Kundert	265	128	1	-	3	1	3	1,1	
257	Limbach	416	202	3	3	10	10	-	-	
258	Linden	144	62	1	1	5	8	- 3	-2,0	
259	Lochum	305	148	-	3	13	14	- 4	-1,3	
260	Luckenbach	599	302	3	5	14	24	- 12	-2,0	
261	Marzhausen	259	126	2	2	4	10	- 6	-2,3	
262	Merkelbach	423	206	-	2	14	10	2	0,5	
265	Mörsbach	465	242	1	2	9	12	- 3	-0,6	
267	Mudensbach	784	394	2	5	29	44	- 18	-2,2	
268	Mündersbach	762	383	3	3	32	25	7	0,9	
269	Müschensbach	1 018	514	2	6	39	41	- 6	-0,6	
276	Nister	975	481	2	5	30	31	- 4	-0,4	
287	Roßbach	859	419	7	10	23	43	- 23	-2,6	
294	Steinebach an der Wied	820	395	2	2	23	17	6	0,7	
296	Stein-Wingert	204	113	-	6	8	3	- 1	-0,5	
299	Streithausen	551	247	1	5	32	18	10	1,8	
301	Wahlrod	882	449	5	5	35	26	9	1,0	
306	Welkenbach	147	73	1	2	8	6	1	0,7	
310	Wied	496	253	1	3	27	22	3	0,6	
313	Winkelbach	230	113	1	-	11	12	-	-	
03	VG Höhr-Grenzhausen	13 634	6 992	50	73	409	458	- 75	-0,5	
030	Hilgert	1 557	792	7	3	56	34	26	1,7	
031	Hillscheid	2 535	1 265	4	12	79	90	- 19	-0,7	
032	Höhr-Grenzhausen, St.	9 291	4 808	38	58	271	320	- 72	-0,8	
040	Kammerforst	251	127	1	-	3	14	- 10	-3,8	
04	VG Montabaur	38 568	19 587	143	189	1 242	1 295	- 99	-0,3	
005	Boden	564	294	3	2	22	33	- 10	-1,7	
008	Daubach	462	228	2	2	3	10	- 7	-1,5	
013	Eitelborn	2 467	1 256	5	5	61	50	11	0,4	
020	Gackebach	565	273	-	1	10	14	- 5	-0,9	
021	Girod	1 227	603	5	5	32	21	11	0,9	
023	Görgeshausen	806	394	3	3	18	16	2	0,2	
024	Großholbach	979	480	1	5	21	32	- 15	-1,5	
026	Heilberscheid	663	314	-	5	20	16	- 1	-0,2	
027	Heiligenroth	1 428	717	5	4	49	36	14	1,0	
033	Holler	1 056	545	6	5	31	46	- 14	-1,3	
034	Horbach	725	375	2	13	22	20	- 9	-1,2	
036	Hübingen	542	262	1	-	22	15	8	1,5	
039	Kadenbach	1 391	682	3	3	23	37	- 14	-1,0	
048	Montabaur, St.	12 447	6 528	58	74	517	525	- 23	-0,2	
051	Nentershausen	2 025	1 017	10	10	49	46	3	0,1	
052	Neuhäusel	2 006	1 019	9	8	68	66	3	0,1	
053	Niederelbert	1 607	809	8	11	32	41	- 12	-0,7	
054	Niedererbach	994	504	1	4	27	17	7	0,7	
055	Nornborn	708	375	3	5	16	17	- 3	-0,4	
057	Oberelbert	1 097	544	2	5	35	39	- 7	-0,6	
065	Ruppach-Goldhausen	1 192	598	5	3	34	52	- 16	-1,3	
071	Simmern	1 438	682	3	7	69	61	3	0,2	
072	Stahlhofen	711	364	5	1	13	20	- 3	-0,4	
077	Untershausen	493	242	2	2	21	34	- 13	-2,6	

6. Bevölkerung und Bevölkerungsbewegung nach Landkreisen, Verbandsgemeinden und Gemeinden am 31.12.2009

Schlüsselnummer	Landkreis (LK) Verbandsgemeinde (VG) Gemeinde	Bevölkerung am 31.12.2009		Veränderung im 2. Halbjahr 2009					Bevölkerungszu- bzw. -abnahme (-)	%
		insgesamt	weiblich	Ge- borene	Ge- storbene	Zuge- zogene	Fortge- zogene	Anzahl		
143	noch: LK Westerwaldkreis									
079	Welschneudorf	975	482	1	6	27	31	- 9	-0,9	
05	VG Ransbach-Baumbach	14 704	7 436	60	73	502	472	18	0,1	
001	Alsbach	583	279	-	2	20	26	- 8	-1,4	
006	Breitenau	664	335	3	2	34	31	4	0,6	
007	Caan	704	349	4	4	18	24	- 6	-0,8	
009	Deesen	663	335	4	3	33	32	2	0,3	
038	Hundsorf	460	213	2	-	11	7	6	1,3	
050	Nauort	2 329	1 215	5	11	58	43	9	0,4	
059	Oberhaid	409	211	6	4	19	15	6	1,5	
062	Ransbach-Baumbach, St.	7 403	3 764	30	38	266	247	11	0,1	
068	Sessenbach	509	255	1	3	15	23	- 9	-1,7	
082	Wirscheid	328	154	2	1	12	5	8	2,5	
084	Wittgert	652	326	3	5	16	19	- 5	-0,8	
06	VG Rennerod	16 811	8 359	67	86	585	568	- 2	-0,0	
214	Bretthausen	188	89	1	1	11	7	4	2,2	
218	Elsoff (Ww.)	927	459	3	4	17	23	- 7	-0,7	
237	Hellenhahn-Schellenberg	1 299	667	8	9	27	28	- 2	-0,2	
244	Homburg	153	68	2	-	1	5	- 2	-1,3	
245	Hüblingen	305	154	1	2	5	16	- 12	-3,8	
246	Irmtraut	774	391	-	10	33	38	- 15	-1,9	
256	Liebenscheid	944	466	3	2	27	10	18	1,9	
271	Neunkirchen	595	304	2	2	28	14	14	2,4	
272	Neustadt/Westerwald	576	294	-	5	14	12	- 3	-0,5	
274	Niederroßbach	822	392	1	4	47	54	- 10	-1,2	
278	Nister-Möhrendorf	327	171	1	1	3	4	- 1	-0,3	
282	Oberrod	724	356	1	8	28	23	- 2	-0,3	
283	Oberroßbach	334	144	1	-	14	13	2	0,6	
285	Rehe	977	486	6	4	25	24	3	0,3	
286	Rennerod, St.	3 776	1 902	24	21	142	165	- 20	-0,5	
291	Salzburg	208	102	-	-	13	11	2	1,0	
292	Seck	1 265	606	4	4	64	37	27	2,2	
295	Stein-Neukirch	430	215	2	1	15	15	1	0,2	
302	Waigandshain	198	98	1	1	5	12	- 7	-3,4	
303	Waldmühlen	355	185	1	1	18	14	4	1,1	
309	Westermohe	973	484	3	4	31	24	6	0,6	
311	Willingen	253	128	1	1	7	9	- 2	-0,8	
315	Zehnhausen bei Rennerod	408	198	1	1	10	10	-	-	
07	VG Selters (Ww.)	16 544	8 215	72	69	579	680	- 98	-0,6	
015	Ellenhausen	276	139	2	1	11	14	- 2	-0,7	
018	Freilingen	705	365	4	3	32	38	- 5	-0,7	
019	Freirachdorf	653	328	3	1	12	22	- 8	-1,2	
022	Goddert	439	214	1	2	17	4	12	2,8	
025	Hartenfels	850	414	4	2	13	26	- 11	-1,3	
029	Herschbach	2 835	1 418	10	16	70	91	- 27	-0,9	
041	Krümmel	353	168	1	2	11	14	- 4	-1,1	
044	Marienrachdorf	1 000	516	8	5	22	48	- 23	-2,2	
045	Maroth	255	117	1	1	11	7	4	1,6	
046	Maxsain	1 117	552	4	3	43	48	- 4	-0,4	
056	Nordhofen	552	257	4	2	19	19	2	0,4	
061	Quirnbach	529	255	1	4	13	8	2	0,4	
064	Rückeroth	544	285	1	1	29	26	3	0,6	
066	Schenkelberg	656	322	1	4	9	14	- 8	-1,2	
067	Selters (Ww.), St.	2 734	1 370	16	10	161	184	- 17	-0,6	
069	Sessenhausen	922	457	3	3	37	39	- 2	-0,2	
075	Steinen	236	105	2	-	7	6	3	1,3	
078	Vielbach	556	272	-	5	24	23	- 5	-0,9	
085	Wölferlingen	532	258	3	1	19	22	-	-	
221	Ewighausen	256	128	2	-	8	6	4	1,6	

6. Bevölkerung und Bevölkerungsbewegung nach Landkreisen, Verbandsgemeinden und Gemeinden am 31.12.2009

Schlüsselnummer	Landkreis (LK) Verbandsgemeinde (VG) Gemeinde	Bevölkerung am 31.12.2009		Veränderung im 2. Halbjahr 2009					Bevölkerungszu- bzw. -abnahme (-)	%
		insgesamt	weiblich	Ge- borene	Ge- storbene	Zuge- zogene	Fortge- zogene	Anzahl		
143	noch: LK Westerwaldkreis									
305	Weidenhahn	544	275	1	3	11	21	- 12	-2,2	
08	VG Wallmerod	14 664	7 365	52	61	461	481	- 30	-0,2	
011	Dreikirchen	1 014	512	4	4	29	34	- 5	-0,5	
037	Hundsangen	2 072	1 043	5	6	43	63	- 21	-1,0	
058	Obererbach	530	268	1	-	14	16	- 1	-0,2	
074	Steinefrenz	764	394	1	5	23	13	6	0,8	
080	Weroth	617	305	4	5	17	11	5	0,8	
203	Arnshöfen	162	84	1	1	-	5	- 5	-3,0	
208	Berod bei Wallmerod	543	266	3	2	9	15	- 5	-0,9	
210	Bilkheim	490	242	2	3	19	25	- 7	-1,4	
220	Ettinghausen	306	153	2	3	7	11	- 5	-1,6	
232	Hahn am See	403	200	2	1	3	17	- 13	-3,1	
239	Herschbach (Oww.)	981	485	1	2	38	35	2	0,2	
251	Kuhnshöfen	148	72	1	1	6	12	- 6	-3,9	
263	Meudt	1 840	919	7	4	82	56	29	1,6	
266	Molsberg	449	230	1	2	19	16	2	0,4	
273	Niederahr	823	411	3	4	24	29	- 6	-0,7	
281	Oberahr	581	278	9	3	33	24	14	2,5	
290	Salz	902	454	2	4	20	16	2	0,2	
304	Wallmerod	1 312	691	2	7	52	65	- 18	-1,4	
316	Zehnhausen bei Wallmerod	182	91	-	2	7	5	-	-	
501	Elbingen	293	138	-	-	11	10	1	0,3	
502	Mähren	252	129	1	2	5	3	1	0,4	
09	VG Westerburg	22 761	11 417	98	144	791	874	- 129	-0,6	
200	Ailertchen	614	306	5	2	20	25	- 2	-0,3	
207	Bellingen	598	300	6	-	15	11	10	1,7	
209	Berzhahn	475	245	1	2	23	14	8	1,7	
213	Brandscheid	500	238	2	1	28	24	5	1,0	
219	Enspel	275	142	1	1	11	9	2	0,7	
224	Gemünden	1 043	563	3	8	38	33	-	-	
226	Girkenroth	575	270	2	6	8	14	- 10	-1,7	
228	Guckheim	920	458	4	6	17	13	2	0,2	
230	Härtlingen	428	213	-	-	15	16	- 1	-0,2	
233	Halbs	351	182	1	3	10	17	- 9	-2,5	
238	Hergenroth	441	226	-	3	24	20	1	0,2	
242	Höhn	3 088	1 511	8	22	89	133	- 58	-1,8	
247	Kaden	618	313	2	1	27	19	9	1,5	
249	Kölbingen	1 057	553	6	3	23	50	- 24	-2,2	
254	Langenhahn	1 362	657	8	6	38	66	- 26	-1,9	
284	Pottum	1 009	515	2	4	43	50	- 9	-0,9	
288	Rotenhain	551	259	3	5	37	23	12	2,2	
289	Rothenbach	878	426	1	7	25	32	- 13	-1,5	
293	Stahlhofen am Wiesensee	334	167	2	3	19	20	- 2	-0,6	
298	Stockum-Püschen	674	338	3	3	24	25	- 1	-0,1	
307	Weltersburg	288	138	2	4	13	6	5	1,8	
308	Westerburg, St.	5 547	2 814	32	46	205	220	- 29	-0,5	
312	Willmenrod	689	345	4	4	18	21	- 3	-0,4	
314	Winnen	446	238	-	4	21	13	4	0,9	
10	VG Wirges	18 504	9 535	87	105	650	643	- 11	-0,1	
003	Bannberscheid	606	305	2	1	37	27	11	1,8	
010	Dernbach (Ww.)	2 342	1 325	5	24	85	77	- 10	-0,4	
012	Ebernhahn	1 179	592	4	8	39	42	- 7	-0,6	
028	Helferskirchen	1 111	570	5	1	34	37	-	-	
042	Leuterod	862	399	4	2	25	21	6	0,7	
047	Mogendorf	1 157	564	7	5	43	65	- 20	-1,7	
049	Moschheim	760	371	2	3	21	17	3	0,4	
060	Ötzingen	1 368	675	10	6	43	36	11	0,8	
070	Siershahn	2 745	1 413	18	15	93	108	- 12	-0,4	

6. Bevölkerung und Bevölkerungsbewegung nach Landkreisen, Verbandsgemeinden und Gemeinden am 31.12.2009

Schlüsselnummer	Landkreis (LK) Verbandsgemeinde (VG) Gemeinde	Bevölkerung am 31.12.2009		Veränderung im 2. Halbjahr 2009					Bevölkerungszu- bzw. -abnahme (-)	%
		insgesamt	weiblich	Ge- borene	Ge- storbene	Zuge- zogene	Fortge- zogene	Anzahl		
143	noch: LK Westerwaldkreis									
073	Staudt	1 081	568	4	6	26	37	- 13	-1,2	
081	Wirges, St.	5 093	2 663	23	32	201	168	24	0,5	
275	Niedersayn	200	90	3	2	3	8	- 4	-2,0	
211	Krfr. St. Trier	104 587	55 011	502	463	5 140	4 849	329	0,3	
231	LK Bernkastel-Wittlich	111 543	56 387	429	595	3 328	3 715	- 552	-0,5	
134	Wittlich, St.	17 786	9 096	73	89	641	689	- 64	-0,4	
502	Morbach	10 843	5 387	38	51	206	224	- 31	-0,3	
01	VG Bernkastel-Kues	22 550	11 449	79	134	781	886	- 158	-0,7	
008	Bernkastel-Kues, St.	6 542	3 446	18	53	247	302	- 89	-1,3	
012	Brauneberg	1 175	571	5	3	43	63	- 18	-1,5	
016	Burgen	576	295	3	3	27	19	10	1,8	
030	Erden	368	183	2	1	4	7	- 2	-0,5	
040	Gornhausen	219	114	2	3	8	8	- 1	-0,5	
041	Graach an der Mosel	671	313	-	11	9	21	- 23	-3,3	
056	Hochscheid	259	129	2	1	2	10	- 6	-2,3	
066	Kesten	360	176	3	3	16	9	7	2,0	
070	Kleinich	682	334	3	7	13	26	- 17	-2,4	
071	Kommen	294	149	-	-	11	7	4	1,4	
075	Lieser	1 193	621	8	4	41	36	9	0,8	
076	Lösnich	444	222	1	2	23	7	15	3,5	
077	Longkamp	1 179	586	3	4	47	53	- 7	-0,6	
081	Maring-Noviant	1 513	744	6	6	48	56	- 8	-0,5	
087	Monzelfeld	1 221	610	2	7	34	42	- 13	-1,1	
090	Mülheim (Mosel)	973	496	6	1	43	37	11	1,1	
125	Ürzig	862	425	5	6	24	38	- 15	-1,7	
126	Veldenz	889	431	5	4	50	56	- 7	-0,8	
133	Wintrich	933	475	1	6	39	31	3	0,3	
136	Zeltingen-Rachtig	2 197	1 129	4	9	52	58	- 11	-0,5	
02	VG Kröv-Bausendorf	8 713	4 405	34	44	228	259	- 41	-0,5	
004	Bausendorf	1 262	632	4	6	37	52	- 17	-1,3	
005	Bengel	861	415	2	1	20	22	- 1	-0,1	
020	Diefenbach	65	34	-	-	10	7	3	4,8	
033	Flußbach	446	218	1	2	8	13	- 6	-1,3	
057	Hontheim	822	417	5	4	18	15	4	0,5	
067	Kinderbeuern	1 078	526	2	3	25	35	- 11	-1,0	
068	Kinheim	790	404	3	2	28	25	4	0,5	
072	Kröv	2 258	1 169	13	23	56	65	- 19	-0,8	
110	Reil	1 066	559	4	3	25	25	1	0,1	
132	Willwerscheid	65	31	-	-	1	-	1	1,6	
03	VG Manderscheid	7 624	3 798	37	53	184	238	- 70	-0,9	
009	Bettenfeld	659	335	2	8	15	9	-	-	
021	Dierfeld	8	3	-	-	-	-	-	-	
025	Eckfeld	346	172	3	4	5	10	- 6	-1,7	
026	Eisenschmitt	291	143	1	2	6	19	- 14	-4,6	
036	Gipperath	256	126	-	3	1	9	- 11	-4,1	
044	Greimerath	234	118	-	-	8	4	4	1,7	
046	Großlittgen	949	458	7	8	30	44	- 15	-1,6	
049	Hasborn	554	259	-	4	19	13	2	0,4	
065	Karl	194	109	-	1	11	10	-	-	
074	Laufeld	495	248	2	1	2	9	- 6	-1,2	
080	Manderscheid, St.	1 300	684	8	7	43	51	- 7	-0,5	
082	Meerfeld	354	167	-	-	8	6	2	0,6	
091	Musweiler	59	28	1	1	-	-	-	-	

6. Bevölkerung und Bevölkerungsbewegung nach Landkreisen, Verbandsgemeinden und Gemeinden am 31.12.2009

Schlüsselnummer	Landkreis (LK) Verbandsgemeinde (VG) Gemeinde	Bevölkerung am 31.12.2009		Veränderung im 2. Halbjahr 2009					Bevölkerungszu- bzw. -abnahme (-)	%
		insgesamt	weiblich	Ge- borene	Ge- storbene	Zuge- zogene	Fortge- zogene	Anzahl		
231 noch: LK Bernkastel-Wittlich										
095	Niederöfflingen	437	209	1	4	13	6	4	0,9	
096	Niederscheidweiler	259	121	2	3	2	18	- 17	-6,2	
100	Oberöfflingen	285	136	2	2	3	7	- 4	-1,4	
101	Oberscheidweiler	190	102	1	1	4	4	-	-	
104	Pantenburg	250	137	3	1	6	7	1	0,4	
114	Schladt	112	54	1	-	1	2	-	-	
116	Schwarzenborn	50	24	-	-	4	2	2	4,2	
127	Wallscheid	342	165	3	3	3	8	- 5	-1,4	
05	VG Neumagen-Dhron	5 696	2 873	13	38	139	141	- 27	-0,5	
086	Minheim	481	239	1	3	13	12	- 1	-0,2	
092	Neumagen-Dhron	2 215	1 116	2	12	44	64	- 30	-1,3	
105	Piesport	1 929	966	7	17	56	34	12	0,6	
207	Trittenheim	1 071	552	3	6	26	31	- 8	-0,7	
06	VG Thalfang am Erbeskopf	7 321	3 662	22	38	256	249	- 9	-0,1	
006	Berglicht	487	249	3	2	10	25	- 14	-2,8	
017	Burtscheid	117	66	-	-	7	3	4	3,5	
018	Deuselbach	245	134	-	2	11	17	- 8	-3,2	
019	Dhronecken	127	69	-	-	5	4	1	0,8	
032	Etgert	52	25	-	-	1	-	1	2,0	
035	Gielert	183	95	-	1	4	4	- 1	-0,5	
042	Gräfendhron	130	59	-	1	13	3	9	7,4	
054	Hilscheid	271	137	2	2	4	5	- 1	-0,4	
058	Horath	439	208	1	-	10	10	1	0,2	
064	Immert	164	85	-	-	3	5	- 2	-1,2	
078	Lückenburg	100	50	-	-	3	3	-	-	
079	Malborn	1 348	681	4	6	46	29	15	1,1	
083	Merschbach	45	23	-	-	1	1	-	-	
093	Neunkirchen	131	64	-	-	6	4	2	1,6	
112	Rorodt	55	29	-	-	-	4	- 4	-6,8	
115	Schönberg	232	105	1	1	8	10	- 2	-0,9	
122	Talling	227	110	-	-	13	18	- 5	-2,2	
123	Thalfang	1 763	889	7	17	67	71	- 14	-0,8	
202	Breit	266	119	1	-	7	3	5	1,9	
203	Büdllich	189	85	1	1	5	7	- 2	-1,0	
204	Heidenburg	750	380	2	5	32	23	6	0,8	
07	VG Traben-Trarbach	9 347	4 744	26	49	253	314	- 84	-0,9	
014	Burg (Mosel)	405	208	1	1	10	10	-	-	
029	Enkirch	1 587	799	6	7	18	34	- 17	-1,1	
120	Starkenburg	246	125	-	3	11	12	- 4	-1,6	
124	Traben-Trarbach, St.	5 898	3 001	15	29	182	220	- 52	-0,9	
206	Lötzbeuren	483	241	2	3	16	25	- 10	-2,0	
501	Irmenach	728	370	2	6	16	13	- 1	-0,1	
08	VG Wittlich-Land	21 663	10 973	107	99	640	715	- 68	-0,3	
001	Altrich	1 545	788	4	7	56	56	- 3	-0,2	
003	Arenrath	335	165	1	5	5	3	- 2	-0,6	
007	Bergweiler	850	420	5	1	25	33	- 4	-0,5	
010	Binsfeld	1 104	558	8	2	29	50	- 15	-1,3	
013	Bruch	458	253	1	4	12	18	- 9	-1,9	
022	Dierscheid	160	80	-	2	4	3	- 1	-0,6	
023	Dodenburg	107	52	-	-	3	1	2	1,9	
024	Dreis	1 376	673	8	3	38	44	- 2	-0,1	
031	Esch	405	200	1	2	19	8	10	2,5	
037	Gladbach	342	182	-	3	-	5	- 8	-2,3	
050	Heckenmünster	111	66	1	-	6	11	- 4	-3,5	
051	Heidweiler	205	107	-	1	5	3	1	0,5	
053	Hetzerath	2 134	1 084	13	9	65	54	15	0,7	
062	Hupperath	603	294	3	3	22	28	- 6	-1,0	

6. Bevölkerung und Bevölkerungsbewegung nach Landkreisen, Verbandsgemeinden und Gemeinden am 31.12.2009

Schlüsselnummer	Landkreis (LK) Verbandsgemeinde (VG) Gemeinde	Bevölkerung am 31.12.2009		Veränderung im 2. Halbjahr 2009					Bevölkerungszu- bzw. -abnahme (-)	%
		insgesamt	weiblich	Ge- borene	Ge- storbene	Zuge- zogene	Fortge- zogene	Anzahl		
231	noch: LK Bernkastel-Wittlich									
069	Klausen	1 347	687	11	5	44	49	1	0,1	
085	Minderlittgen	675	338	2	1	27	34	- 6	-0,9	
103	Osann-Monzel	1 656	823	9	8	64	77	- 12	-0,7	
107	Platten	898	458	3	2	28	27	2	0,2	
108	Plein	667	347	6	3	19	14	8	1,2	
111	Rivenich	716	368	1	3	16	15	- 1	-0,1	
113	Salmtal	2 363	1 233	13	18	60	72	- 17	-0,7	
117	Sehlem	901	444	6	2	14	22	- 4	-0,4	
503	Landscheid	2 025	1 013	9	9	59	64	- 5	-0,2	
504	Niersbach	680	340	2	6	20	24	- 8	-1,2	
232	LK Eifelkreis Bitburg-Prüm	94 394	47 413	410	514	3 131	3 202	- 167	-0,2	
018	Bitburg, St.	12 772	6 738	82	84	447	475	- 29	-0,2	
01	VG Arzfeld	9 653	4 799	42	57	234	303	- 84	-0,9	
201	Arzfeld	1 336	667	6	5	37	40	- 2	-0,1	
211	Dackscheid	140	68	-	1	-	8	- 9	-6,0	
212	Dahren	351	173	1	-	10	12	- 1	-0,3	
213	Daleiden	894	450	1	7	22	42	- 26	-2,8	
214	Dasburg	229	118	1	1	14	12	2	0,9	
217	Eilscheid	43	22	-	-	-	-	-	-	
220	Eschfeld	179	91	2	1	1	2	-	-	
221	Euscheid	149	62	2	-	1	2	1	0,7	
229	Großkampenber	162	73	-	-	3	2	1	0,6	
233	Hergarten	93	47	-	-	3	3	-	-	
234	Harspelt	77	35	-	-	2	2	-	-	
240	Herzfeld	39	14	-	1	-	1	- 2	-4,9	
245	Irrhausen	234	117	-	2	4	2	-	-	
246	Jucken	178	94	-	-	1	14	- 13	-6,8	
247	Kesfeld	80	28	-	-	-	2	- 2	-2,4	
248	Kickeshausen	38	21	1	-	-	-	1	2,7	
249	Kinzenburg	39	20	-	2	5	4	- 1	-2,5	
253	Krautscheid	247	124	-	1	4	2	1	0,4	
254	Lambertsberg	346	176	2	-	10	6	6	1,8	
255	Lascheid	72	34	-	2	5	2	1	1,4	
258	Lauperath	110	56	1	-	4	7	- 2	-1,8	
259	Leidenborn	155	81	-	1	3	4	- 2	-1,3	
260	Lichtenborn	334	172	2	3	9	19	- 11	-3,2	
261	Lierfeld	87	47	1	-	3	2	2	2,4	
262	Lünebach	562	293	3	1	25	23	4	0,7	
263	Lützkampen	378	187	4	1	4	5	2	0,5	
264	Manderscheid	51	20	-	-	1	-	1	2,0	
267	Mauel	69	32	-	-	4	2	2	3,0	
270	Merlscheid	35	18	-	-	-	1	- 1	-2,8	
277	Niederpierscheid	35	19	-	2	2	3	- 3	-7,9	
285	Oberpierscheid	365	185	1	3	6	4	-	-	
287	Olmscheid	157	76	1	-	10	5	6	4,0	
291	Pintesfeld	41	18	-	1	-	-	- 1	-2,4	
293	Plütscheid	314	153	3	2	8	15	- 6	-1,9	
294	Preischeid	177	88	3	-	2	5	-	-	
297	Reiff	58	27	-	1	-	-	- 1	-1,7	
298	Reipeldingen	67	35	-	-	2	3	- 1	-1,5	
301	Roscheid	60	29	1	1	-	1	- 1	-1,6	
309	Sengerich	22	11	-	1	-	-	- 1	-4,3	
310	Sevenig (Our)	61	28	1	-	3	1	3	5,2	
315	Strickscheid	35	16	-	-	-	-	-	-	
322	Waxweiler	1 082	544	2	14	20	37	- 29	-2,6	
333	Üttfeld	472	230	3	3	6	8	- 2	-0,4	

6. Bevölkerung und Bevölkerungsbewegung nach Landkreisen, Verbandsgemeinden und Gemeinden am 31.12.2009

Schlüsselnummer	Landkreis (LK) Verbandsgemeinde (VG) Gemeinde	Bevölkerung am 31.12.2009		Veränderung im 2. Halbjahr 2009					Bevölkerungszu- bzw. -abnahme (-)	%
		insgesamt	weiblich	Ge- borene	Ge- storbene	Zuge- zogene	Fortge- zogene	Anzahl		
232 noch: LK Eifelkreis Bitburg-Prüm										
02	VG Bitburg-Land	16 724	8 306	65	79	631	581	41	0,2	
009	Baustert	503	235	1	2	21	18	2	0,4	
013	Bettingen	1 008	470	1	4	21	29	- 11	-1,1	
014	Bickendorf	483	237	4	3	12	15	- 2	-0,4	
015	Biersdorf am See	548	278	3	9	37	22	9	1,7	
017	Birtlingen	76	40	2	-	6	-	8	11,8	
020	Brecht	251	129	1	2	6	1	4	1,6	
021	Brimingen	80	42	-	-	1	1	-	-	
024	Dahlem	253	131	2	-	5	5	2	0,8	
026	Dockendorf	205	105	-	1	5	4	-	-	
027	Dudeldorf	1 014	496	6	3	46	46	3	0,3	
029	Echtershausen	97	46	-	1	-	5	- 6	-5,8	
030	Ehlenz	446	222	1	1	8	11	- 3	-0,7	
032	Enzen	39	22	-	-	5	-	5	14,7	
034	Eßlingen	57	31	-	-	5	6	-	-	
036	Feilsdorf	28	15	-	-	-	-	-	-	
039	Fließem	698	346	1	3	27	27	- 2	-0,3	
044	Gondorf	258	131	-	1	17	20	- 4	-1,5	
045	Halsdorf	93	45	-	1	1	3	- 3	-3,1	
046	Hamm	27	15	1	1	35	34	5	22,7	
048	Heilenbach	105	55	-	1	2	5	- 4	-3,7	
052	Hisel	14	9	-	-	-	-	-	-	
057	Hütterscheid	202	101	1	1	3	13	- 10	-4,7	
058	Hüttingen an der Kyll	325	164	1	2	19	3	15	4,8	
060	Idenheim	437	235	-	1	12	12	- 1	-0,2	
061	Idesheim	407	198	4	7	17	10	4	1,0	
062	Ingendorf	237	115	-	-	6	6	-	-	
074	Ließem	83	42	-	-	1	1	-	-	
077	Meckel	391	198	2	2	13	6	7	1,8	
079	Messerich	543	272	2	3	18	14	3	0,6	
081	Metterich	497	247	3	1	14	6	10	2,1	
083	Mülbach	114	56	-	1	7	1	5	4,6	
086	Nattenheim	512	261	4	2	17	20	- 1	-0,2	
091	Niederstedem	225	99	-	1	11	5	5	2,3	
092	Niederweiler	84	48	-	-	1	4	- 3	-3,4	
097	Oberstedem	73	37	1	-	-	3	- 2	-2,7	
098	Oberweiler	138	65	1	-	7	6	2	1,5	
099	Oberweis	556	289	1	3	27	20	5	0,9	
100	Olsdorf	93	51	1	-	4	11	- 6	-6,1	
109	Rittersdorf	1 447	720	10	9	50	54	- 3	-0,2	
111	Röhl	432	211	-	3	21	16	2	0,5	
115	Scharfbillig	72	37	-	-	1	-	1	1,4	
118	Schleid	358	181	-	1	5	14	- 10	-2,7	
119	Seffern	333	160	-	-	15	10	5	1,5	
120	Sefferweich	226	107	1	1	15	8	7	3,2	
124	Stockem	77	39	-	2	2	4	- 4	-4,9	
125	Sülm	437	210	2	2	7	10	- 3	-0,7	
126	Trimport	284	132	-	1	9	10	- 2	-0,7	
133	Wettlingen	51	28	-	-	-	1	- 1	-1,9	
134	Wiersdorf	242	113	-	-	14	4	10	4,3	
137	Wolsfeld	785	392	4	1	28	34	- 3	-0,4	
501	Wißmannsdorf	780	398	4	2	27	23	6	0,8	
03	VG Irrel	8 672	4 350	30	41	385	410	- 34	-0,4	
002	Alsdorf	382	215	2	5	21	10	8	2,1	
019	Bollendorf	1 628	790	8	5	69	67	5	0,3	
028	Echternacherbrück	682	359	2	3	49	65	- 17	-2,4	
033	Ernzen	422	203	-	3	11	12	- 4	-0,9	
037	Ferschweiler	859	434	3	2	34	48	- 13	-1,5	
053	Holsthum	584	287	3	1	25	22	5	0,9	
063	Irrel	1 376	700	-	8	46	45	- 7	-0,5	

6. Bevölkerung und Bevölkerungsbewegung nach Landkreisen, Verbandsgemeinden und Gemeinden am 31.12.2009

Schlüsselnummer	Landkreis (LK) Verbandsgemeinde (VG) Gemeinde	Bevölkerung am 31.12.2009		Veränderung im 2. Halbjahr 2009					Bevölkerungszu- bzw. -abnahme (-)	%
		insgesamt	weiblich	Ge- borene	Ge- storbene	Zuge- zogene	Fortge- zogene	Anzahl		
232	noch: LK Eifelkreis Bitburg-Prüm									
065	Kaschenbach	56	25	-	-	-	-	-	-	-
078	Menningen	186	102	-	2	-	6	- 8	-4,1	
082	Minden	154	76	-	-	36	27	11	7,7	
093	Niederweis	218	112	-	-	6	2	4	1,9	
103	Peffingen	244	121	1	1	11	12	- 1	-0,4	
108	Prümzurley	543	270	2	3	28	37	- 10	-1,8	
114	Schankweiler	178	90	2	-	10	7	5	2,9	
131	Wallendorf	382	185	1	1	12	15	- 3	-0,8	
218	Eisenach	363	182	2	3	19	19	- 1	-0,3	
225	Gilzem	415	199	4	4	8	16	- 8	-1,9	
04	VG Kyllburg	7 842	3 906	36	52	251	258	- 23	-0,3	
007	Badem	1 085	550	6	7	39	26	12	1,1	
035	Etteldorf	22	9	-	-	-	-	-	-	
043	Gindorf	333	170	4	2	14	17	- 1	-0,3	
070	Kyllburg, St.	955	472	1	9	33	44	- 19	-2,0	
071	Kyllburgweiler	101	50	1	-	3	-	4	4,1	
075	Malberg	605	306	4	3	23	33	- 9	-1,5	
076	Malbergweich	358	173	2	2	16	12	4	1,1	
087	Neidenbach	900	468	6	6	15	9	6	0,7	
101	Orsfeld	155	73	-	-	4	8	- 4	-2,5	
105	Pickließem	282	134	1	1	-	5	- 5	-1,7	
113	Sankt Thomas	296	138	2	3	12	6	5	1,7	
129	Usch	66	30	-	-	1	4	- 3	-4,3	
135	Wilsecker	191	85	-	-	1	6	- 5	-2,6	
203	Balesfeld	216	111	2	2	10	7	3	1,4	
210	Burbach	617	317	-	6	19	19	- 6	-1,0	
228	Gransdorf	304	148	1	-	11	27	- 15	-4,7	
273	Neuheilenbach	255	122	1	2	6	4	1	0,4	
282	Oberkail	586	293	5	4	26	14	13	2,3	
306	Seinsfeld	170	80	-	2	7	10	- 5	-2,9	
313	Steinborn	209	109	-	1	5	7	- 3	-1,4	
331	Zendscheid	136	68	-	2	6	-	4	3,0	
05	VG Neuerburg	9 607	4 723	40	65	283	292	- 34	-0,4	
001	Affler	28	10	-	1	-	1	- 2	-6,7	
003	Altscheid	92	47	-	1	-	-	- 1	-1,1	
004	Ammeldingen an der Our	11	2	1	-	1	-	2	22,2	
005	Ammeldingen bei Neuerburg	270	116	-	-	7	8	- 1	-0,4	
008	Bauler	74	34	-	1	2	2	- 1	-1,3	
011	Berkoth	85	36	-	-	2	1	1	1,2	
012	Berscheid	67	37	-	-	1	-	1	1,5	
016	Biesdorf	233	104	-	1	7	6	-	-	
022	Burg	19	16	-	-	4	3	1	5,6	
025	Dauwelshausen	87	41	-	-	1	2	- 1	-1,1	
031	Emmelbaum	67	35	1	-	1	-	2	3,1	
038	Fischbach-Oberraden	79	40	-	-	2	2	-	-	
040	Geichlingen	399	195	2	2	3	8	- 5	-1,2	
041	Gemünd	16	9	-	-	1	1	-	-	
042	Gentingen	69	34	-	-	4	3	1	1,5	
047	Heilbach	137	59	1	1	1	1	-	-	
049	Herbstmühle	31	15	-	1	-	5	- 6	-16,2	
054	Hommerdingen	56	32	1	1	-	-	-	-	
056	Hütten	45	18	-	1	1	-	-	-	
059	Hüttingen bei Lahr	136	67	-	1	7	2	4	3,0	
064	Karlshausen	359	191	5	2	6	7	2	0,6	
066	Keppeshausen	21	12	1	-	2	2	1	5,0	
067	Körperich	1 115	564	4	11	27	47	- 27	-2,4	
068	Koxhausen	108	59	1	2	1	-	-	-	
069	Kruchten	369	189	-	4	9	12	- 7	-1,9	
072	Lahr	181	85	1	-	5	10	- 4	-2,2	

6. Bevölkerung und Bevölkerungsbewegung nach Landkreisen, Verbandsgemeinden und Gemeinden am 31.12.2009

Schlüsselnummer	Landkreis (LK) Verbandsgemeinde (VG) Gemeinde	Bevölkerung am 31.12.2009		Veränderung im 2. Halbjahr 2009					Bevölkerungszu- bzw. -abnahme (-)	%
		insgesamt	weiblich	Ge- borene	Ge- storbene	Zuge- zogene	Fortge- zogene	Anzahl		
232	noch: LK Eifelkreis Bitburg-Prüm									
073	Leimbach	61	31	-	-	1	1	-	-	
080	Mettendorf	1 122	563	6	8	23	37	- 16	-1,4	
084	Muxerath	49	24	-	1	3	2	-	-	
085	Nasingen	50	22	-	-	-	-	-	-	
088	Neuerburg, St.	1 496	733	7	13	66	66	- 6	-0,4	
089	Niedergeckler	41	21	-	-	-	-	-	-	
090	Niederraden	36	17	-	-	-	3	- 3	-7,7	
094	Niehl	69	36	-	-	-	-	-	-	
095	Nusbaum	472	235	3	4	9	5	3	0,6	
096	Obergeckler	162	68	-	-	3	2	1	0,6	
102	Utscheid	500	245	-	3	20	11	6	1,2	
106	Plascheid	86	39	1	-	10	-	11	14,7	
110	Rodershausen	184	84	-	2	6	11	- 7	-3,7	
112	Roth an der Our	188	95	-	-	19	5	14	8,0	
116	Scheitenkorb	33	18	-	-	-	-	-	-	
117	Scheuern	47	24	-	-	2	1	1	2,2	
121	Sevenig bei Neuerburg	58	23	1	-	-	1	-	-	
122	Sinspelt	413	209	2	2	15	16	- 1	-0,2	
127	Übereisenbach	55	33	-	1	9	-	8	17,0	
128	Uppershausen	73	32	-	-	-	-	-	-	
130	Waldhof-Falkenstein	35	18	-	-	-	1	- 1	-2,8	
132	Weidingen	182	88	2	1	2	5	- 2	-1,1	
138	Zweifelscheid	41	18	-	-	-	2	- 2	-4,7	
06	VG Prüm	21 267	10 564	82	106	609	622	- 37	-0,2	
202	Auw bei Prüm	679	318	2	4	23	17	4	0,6	
206	Bleialf	1 162	583	5	9	34	31	- 1	-0,1	
207	Brandscheid	323	154	-	2	12	15	- 5	-1,5	
208	Buchet	242	120	1	2	12	12	- 1	-0,4	
209	Büdesheim	603	292	3	1	24	17	9	1,5	
216	Dingdorf	93	41	-	-	1	3	- 2	-2,1	
222	Feuerscheid	347	167	2	2	7	11	- 4	-1,1	
223	Fleringen	341	155	6	1	8	15	- 2	-0,6	
224	Giesdorf	144	71	2	1	4	1	4	2,9	
226	Weinsheim	1 009	500	1	2	29	26	2	0,2	
227	Gondenbrett	463	232	-	1	17	14	2	0,4	
230	Großlangenfeld	126	65	-	1	1	2	- 2	-1,6	
231	Habscheid	595	292	3	5	18	8	8	1,4	
236	Heckhuscheid	137	61	1	1	1	-	1	0,7	
238	Heisdorf	102	51	-	-	6	4	2	2,0	
250	Kleinlangenfeld	153	82	-	1	2	2	- 1	-0,6	
256	Lasel	333	164	-	2	14	8	4	1,2	
265	Masthorn	64	35	-	-	-	-	-	-	
266	Matzerath	58	28	-	-	7	1	6	11,5	
271	Mützenich	117	58	-	-	1	2	- 1	-0,8	
272	Neuendorf	97	46	-	-	-	5	- 5	-4,9	
276	Niederlauch	50	25	1	-	1	1	1	2,0	
279	Nimshuscheid	291	142	1	-	1	7	- 5	-1,7	
280	Nimsreuland	111	56	-	1	4	3	-	-	
283	Oberlascheid	139	64	3	-	-	6	- 3	-2,1	
284	Oberlauch	57	24	1	-	1	6	- 4	-6,6	
288	Olzheim	543	249	2	1	5	18	- 12	-2,2	
290	Orlenbach	204	95	-	2	3	6	- 4	-1,9	
292	Pittenbach	107	48	1	1	3	10	- 7	-6,1	
295	Pronsfeld	954	495	1	2	21	30	- 11	-1,1	
296	Prüm, St.	5 280	2 669	24	27	207	187	17	0,3	
300	Rommersheim	665	342	2	4	13	19	- 8	-1,2	
302	Roth bei Prüm	444	206	4	3	14	11	4	0,9	
304	Schönecken	1 516	766	4	8	47	31	12	0,8	
305	Schwirzheim	422	209	1	2	2	2	- 1	-0,2	
307	Seiwerath	142	71	1	1	4	6	- 2	-1,4	

6. Bevölkerung und Bevölkerungsbewegung nach Landkreisen, Verbandsgemeinden und Gemeinden am 31.12.2009

Schlüsselnummer	Landkreis (LK) Verbandsgemeinde (VG) Gemeinde	Bevölkerung am 31.12.2009		Veränderung im 2. Halbjahr 2009					Bevölkerungszu- bzw. -abnahme (-)	%
		insgesamt	weiblich	Ge- borene	Ge- storbene	Zuge- zogene	Fortge- zogene	Anzahl		
232	noch: LK Eifelkreis Bitburg-Prüm									
308	Sellerich	293	145	1	-	2	9	- 6	-2,0	
318	Wallersheim	752	374	2	3	24	22	1	0,1	
320	Wutzerath	416	219	1	1	-	13	- 13	-3,0	
321	Wawern	293	131	1	1	4	8	- 4	-1,3	
327	Winringen	63	35	-	1	-	1	- 2	-3,1	
328	Winterscheid	148	76	-	1	3	2	-	-	
329	Winterspelt	802	410	5	7	20	23	- 5	-0,6	
332	Hersdorf	387	198	-	5	9	7	- 3	-0,8	
07	VG Speicher	7 857	4 027	33	30	291	261	33	0,4	
006	Auw an der Kyll	141	71	-	1	5	-	4	2,9	
010	Beilingen	371	191	4	1	2	9	- 4	-1,1	
050	Herforst	1 152	592	1	4	49	50	- 4	-0,3	
055	Hosten	197	97	1	1	3	7	- 4	-2,0	
104	Philippshiem	110	51	-	1	9	5	3	2,8	
107	Preist	677	356	5	2	15	16	2	0,3	
123	Speicher	3 130	1 616	13	17	152	106	42	1,4	
289	Orenhofen	1 273	645	6	3	16	31	- 12	-0,9	
311	Spangdahlem	806	408	3	-	40	37	6	0,8	
233	LK Vulkaneifel	61 789	31 206	231	379	1 927	1 990	- 208	-0,3	
01	VG Daun	23 311	11 798	85	150	763	776	- 77	-0,3	
006	Betteldorf	271	135	-	2	11	12	- 3	-1,1	
008	Bleckhausen	296	161	1	-	2	7	- 4	-1,3	
011	Brockscheid	207	106	-	1	10	6	3	1,5	
014	Darscheid	846	449	3	4	35	18	16	1,9	
016	Demerath	319	165	1	4	6	5	- 2	-0,6	
017	Deudesfeld	397	209	2	2	7	5	2	0,5	
018	Dockweiler	656	317	2	3	14	22	- 9	-1,4	
020	Dreis-Brück	924	475	3	4	28	12	15	1,7	
021	Ellscheid	269	138	-	1	10	14	- 5	-1,8	
025	Gefell	88	40	1	1	6	4	2	2,3	
027	Gillendorf	1 459	737	8	3	53	48	10	0,7	
030	Hinterweiler	217	115	2	1	1	8	- 6	-2,7	
031	Hörscheid	130	69	1	1	2	4	- 2	-1,5	
034	Immerath	251	121	1	-	5	18	- 12	-4,6	
039	Kirchweiler	377	179	5	3	8	10	-	-	
040	Kradenbach	157	84	-	1	16	5	10	6,8	
042	Mehren	1 412	735	6	18	68	50	6	0,4	
043	Meisburg	256	137	-	-	11	5	6	2,4	
046	Mückeln	219	106	1	4	3	7	- 7	-3,1	
049	Nerdlen	229	114	2	-	8	5	5	2,2	
052	Niederstadtfeld	462	233	3	6	17	25	- 11	-2,3	
055	Oberstadtfeld	588	296	-	1	26	12	13	2,3	
061	Sarmersbach	187	88	-	1	3	6	- 4	-2,1	
062	Saxler	69	36	-	-	2	4	- 2	-2,8	
063	Schalkenmehren	596	289	2	2	30	37	- 7	-1,2	
064	Schönbach	273	128	1	2	4	3	-	-	
065	Schutz	159	81	1	-	16	9	8	5,3	
067	Steineberg	225	115	2	-	11	37	- 23	-9,3	
068	Steiningen	204	100	-	2	4	4	- 2	-1,0	
070	Strohn	495	228	3	1	18	14	6	1,2	
071	Strotzbüsch	432	204	2	6	13	11	- 2	-0,5	
074	Udler	283	144	1	5	4	7	- 7	-2,4	
075	Üdersdorf	1 093	568	2	1	31	17	15	1,4	
077	Utzerath	184	94	-	1	7	4	2	1,1	
079	Wallenborn	456	220	-	2	12	6	4	0,9	
081	Weidenbach	271	137	-	2	7	6	- 1	-0,4	
084	Winkel (Eifel)	137	67	-	2	4	9	- 7	-4,9	

6. Bevölkerung und Bevölkerungsbewegung nach Landkreisen, Verbandsgemeinden und Gemeinden am 31.12.2009

Schlüsselnummer	Landkreis (LK) Verbandsgemeinde (VG) Gemeinde	Bevölkerung am 31.12.2009		Veränderung im 2. Halbjahr 2009					Bevölkerungszu- bzw. -abnahme (-)	%
		insgesamt	weiblich	Ge- borene	Ge- storbene	Zuge- zogene	Fortge- zogene	Anzahl		
233	noch: LK Vulkaneifel									
501	Daun, St.	8 217	4 178	29	63	250	300	- 84	-1,0	
02	VG Gerolstein	13 817	7 014	59	72	368	373	- 17	-0,1	
004	Berlingen	185	85	-	1	3	3	- 1	-0,5	
026	Gerolstein, St.	7 492	3 871	39	35	195	186	14	0,2	
033	Hohenfels-Essingen	351	168	1	1	5	9	- 4	-1,1	
036	Kalenborn-Scheuern	474	243	1	3	16	10	4	0,9	
050	Neroth	892	453	2	2	20	24	- 4	-0,4	
056	Pelm	983	489	5	10	25	48	- 28	-2,8	
058	Rockeskyll	263	131	1	1	15	15	-	-	
060	Salm	347	161	-	3	8	3	2	0,6	
204	Birresborn	1 189	610	4	13	40	35	- 4	-0,3	
209	Densborn	574	271	3	2	10	14	- 3	-0,5	
211	Duppach	292	146	-	1	5	4	-	-	
223	Kopp	172	91	-	-	6	6	-	-	
227	Mürtenbach	603	295	3	-	20	16	7	1,2	
03	VG Hillesheim	8 669	4 449	33	50	249	264	- 31	-0,4	
002	Basberg	74	42	1	-	1	-	2	2,8	
005	Berndorf	533	275	3	2	16	9	8	1,5	
019	Dohm-Lammersdorf	167	86	1	1	6	4	2	1,2	
029	Hillesheim, St.	3 077	1 617	11	23	100	98	- 10	-0,3	
038	Kerpen (Eifel)	455	245	3	3	27	15	13	2,9	
053	Oberbettingen	701	357	4	3	8	25	- 16	-2,2	
054	Oberehe-Stroheich	345	164	1	2	6	14	- 9	-2,5	
076	Üxheim	1 370	679	4	6	26	52	- 28	-2,0	
080	Walsdorf	911	459	2	5	31	23	5	0,6	
083	Wiesbaum	607	300	2	3	19	20	- 2	-0,3	
229	Nohn	429	225	1	2	9	4	4	0,9	
04	VG Kelberg	7 259	3 530	29	39	243	278	- 45	-0,6	
003	Beinhausen	83	35	-	-	4	5	- 1	-1,2	
010	Boxberg	218	103	1	-	11	13	- 1	-0,5	
032	Hörschhausen	147	68	-	-	1	3	- 2	-1,3	
037	Katzwinkel	112	46	2	1	3	2	2	1,8	
048	Neichen	149	72	-	-	11	1	10	7,2	
201	Arbach	143	73	-	2	-	10	- 12	-7,7	
202	Bereborn	109	58	-	1	1	2	- 2	-1,8	
203	Berenbach	183	87	1	1	5	4	1	0,5	
205	Bodenbach	217	101	-	1	2	9	- 8	-3,6	
206	Bongard	235	108	1	-	8	16	- 7	-2,9	
207	Borler	83	36	1	-	4	7	- 2	-2,4	
208	Brücktal	93	40	-	-	-	2	- 2	-2,1	
210	Drees	154	88	1	1	3	10	- 7	-4,3	
212	Gelenberg	99	50	1	2	10	5	4	4,2	
213	Gunderath	124	64	1	-	4	4	1	0,8	
215	Höchstberg	361	185	1	1	24	10	14	4,0	
216	Horperath	131	73	-	-	9	4	5	4,0	
217	Kaperich	169	83	-	2	6	3	1	0,6	
218	Kelberg	1 960	953	10	11	55	72	- 18	-0,9	
220	Kirsbach	81	33	-	-	-	1	- 1	-1,2	
221	Kötterichen	111	55	-	-	2	7	- 5	-4,3	
222	Kolverath	115	64	-	1	2	1	-	-	
224	Lirstal	225	112	2	1	8	7	2	0,9	
225	Mannebach	237	112	-	-	4	16	- 12	-4,8	
226	Mosbruch	164	86	-	1	13	10	2	1,2	
228	Nitz	46	16	-	-	-	-	-	-	
230	Obereiz	121	59	2	-	2	4	-	-	
233	Reimerath	68	33	-	1	5	5	- 1	-1,4	
234	Retterath	350	172	1	4	10	17	- 10	-2,8	
236	Sassen	80	40	-	-	2	1	1	1,3	

6. Bevölkerung und Bevölkerungsbewegung nach Landkreisen, Verbandsgemeinden und Gemeinden am 31.12.2009

Schlüsselnummer	Landkreis (LK) Verbandsgemeinde (VG) Gemeinde	Bevölkerung am 31.12.2009		Veränderung im 2. Halbjahr 2009					Bevölkerungszu- bzw. -abnahme (-)	%
		insgesamt	weiblich	Ge- borene	Ge- storbene	Zuge- zogene	Fortge- zogene	Anzahl		
233	noch: LK Vulkaneifel									
242	Uersfeld	718	337	4	7	27	20	4	0,6	
243	Ueß	52	28	-	-	6	2	4	8,3	
244	Welcherath	121	60	-	1	1	5	- 5	-4,0	
05	VG Obere Kyll	8 733	4 415	25	68	304	299	- 38	-0,4	
007	Birgel	488	256	2	4	12	6	4	0,8	
022	Esch	498	273	-	5	9	12	- 8	-1,6	
023	Feusdorf	560	289	1	3	17	14	1	0,2	
028	Gönnersdorf	564	268	1	3	28	16	10	1,8	
035	Jünkerath	1 608	809	8	21	80	72	- 5	-0,3	
041	Lissendorf	1 117	599	2	10	45	41	- 4	-0,4	
214	Hallschlag	526	257	1	3	26	21	3	0,6	
219	Kerschenbach	172	75	-	1	9	14	- 6	-3,4	
232	Ormont	377	192	-	4	9	9	- 4	-1,0	
235	Reuth	208	102	-	-	3	9	- 6	-2,8	
237	Scheid	119	60	1	2	1	6	- 6	-4,8	
239	Schüller	350	178	-	5	11	9	- 3	-0,8	
240	Stadtkyll	1 486	742	5	2	38	67	- 26	-1,7	
241	Steffeln	660	315	4	5	16	3	12	1,9	
235	LK Trier-Saarburg	141 481	71 708	634	630	4 843	4 641	212	0,2	
01	VG Hermeskeil	14 616	7 492	59	86	400	444	- 71	-0,5	
005	Bescheid	401	189	2	1	2	15	- 12	-2,9	
008	Beuren (Hochwald)	949	482	5	4	19	16	4	0,4	
014	Damflos	630	320	3	2	10	26	- 15	-2,3	
030	Geisfeld	559	278	3	2	7	17	- 9	-1,6	
035	Grimburg	509	256	-	2	13	5	6	1,2	
036	Gusenburg	1 149	568	6	3	34	35	2	0,2	
045	Hermeskeil, St.	5 637	2 911	26	42	176	203	- 43	-0,8	
047	Hinzert-Pöler	282	150	3	4	10	11	- 2	-0,7	
092	Naurath (Wald)	235	113	1	2	11	4	6	2,6	
093	Neuhütten	799	411	2	6	11	15	- 8	-1,0	
112	Rascheid	519	258	1	1	9	8	1	0,2	
114	Reinsfeld	2 301	1 220	7	13	82	74	2	0,1	
153	Züsch	646	336	-	4	16	15	- 3	-0,5	
02	VG Kell am See	9 516	4 729	36	51	280	285	- 20	-0,2	
003	Baldringen	257	124	-	2	17	13	2	0,8	
033	Greimerath	1 077	533	3	11	37	24	5	0,5	
040	Heddert	232	117	1	-	8	14	- 5	-2,1	
043	Hentern	389	190	2	-	9	11	-	-	
058	Kell am See	1 896	970	8	11	62	66	- 7	-0,4	
072	Lampaden	538	272	2	2	15	21	- 6	-1,1	
081	Mandern	895	424	4	4	25	17	8	0,9	
105	Paschel	250	113	-	-	1	5	- 4	-1,6	
119	Schillingen	1 224	608	6	6	20	38	- 18	-1,4	
123	Schömerich	130	77	-	2	5	2	1	0,8	
140	Vierherrenborn	201	95	1	1	3	6	- 3	-1,5	
142	Waldweiler	886	439	5	3	32	24	10	1,1	
152	Zerf	1 541	767	4	9	46	44	- 3	-0,2	
03	VG Konz	31 144	15 822	162	126	1 138	1 081	92	0,3	
055	Kanzem	641	328	2	1	21	18	4	0,6	
068	Konz, St.	17 893	9 125	91	89	634	595	41	0,2	
095	Nittel	2 153	1 109	13	6	89	88	8	0,4	
096	Oberbillig	973	495	7	8	30	21	8	0,8	
101	Onsdorf	146	76	2	1	14	5	10	7,4	
106	Pellingen	982	504	2	2	40	52	- 12	-1,2	
132	Tawern	2 606	1 319	16	4	91	102	1	0,0	

6. Bevölkerung und Bevölkerungsbewegung nach Landkreisen, Verbandsgemeinden und Gemeinden am 31.12.2009

Schlüsselnummer	Landkreis (LK) Verbandsgemeinde (VG) Gemeinde	Bevölkerung am 31.12.2009		Veränderung im 2. Halbjahr 2009					Bevölkerungszu- bzw. -abnahme (-)	%
		insgesamt	weiblich	Ge- borene	Ge- storbene	Zuge- zogene	Fortge- zogene	Anzahl		
235	noch: LK Trier-Saarburg									
133	Temmels	708	367	3	-	21	19	5	0,7	
143	Wasserliesch	2 222	1 122	13	5	80	63	25	1,1	
144	Wawern	596	284	3	1	17	27	- 9	-1,5	
146	Wellen	797	386	3	3	39	40	- 1	-0,1	
148	Wiltingen	1 427	707	7	6	62	51	12	0,8	
04	VG Ruwer	17 971	9 085	76	67	602	605	7	0,0	
010	Bonerath	253	141	2	-	4	6	-	-	
021	Farschweiler	753	381	5	3	21	24	- 1	-0,1	
037	Gusterath	1 918	978	5	6	59	65	- 7	-0,4	
038	Gutweiler	638	322	2	-	29	33	- 1	-0,2	
044	Herl	268	132	2	-	10	8	4	1,5	
046	Hinzenburg	132	61	-	-	-	1	- 1	-0,8	
050	Holzerath	428	212	2	1	10	18	- 7	-1,6	
056	Kasel	1 230	622	6	8	67	68	- 3	-0,2	
070	Korlingen	785	387	2	1	46	50	- 3	-0,4	
080	Lorscheid	598	288	2	10	31	16	7	1,2	
085	Mertesdorf	1 657	850	2	5	48	51	- 6	-0,4	
090	Morscheid	969	493	4	1	22	29	- 4	-0,4	
100	Ollmuth	168	82	1	2	5	3	1	0,6	
103	Osburg	2 405	1 223	7	7	51	41	10	0,4	
107	Pluwig	1 445	724	10	6	56	43	17	1,2	
116	Riveris	422	208	3	1	30	14	18	4,5	
124	Schöndorf	758	392	3	1	19	25	- 4	-0,5	
129	Sommerau	78	44	2	-	4	8	- 2	-2,5	
135	Thomm	1 096	545	7	1	23	36	- 7	-0,6	
141	Waldrach	1 970	1 000	9	14	67	66	- 4	-0,2	
05	VG Saarburg	21 656	10 964	96	85	767	675	106	0,5	
002	Ayl	1 421	715	6	10	54	51	- 1	-0,1	
025	Fisch	338	169	-	3	6	12	- 9	-2,6	
028	Freudenburg	1 556	804	13	8	70	56	19	1,2	
052	Irsch	1 534	768	5	4	37	37	1	0,1	
057	Kastel-Staadt	412	206	3	-	17	12	8	2,0	
062	Kirf	828	417	2	5	42	22	17	2,1	
082	Mannebach	361	185	-	1	8	12	- 5	-1,4	
098	Ockfen	622	337	3	2	18	16	3	0,5	
104	Palzem	1 448	704	11	2	55	36	29	2,0	
118	Saarburg, St.	6 376	3 241	28	27	256	231	28	0,4	
122	Schoden	725	368	4	3	9	17	- 7	-1,0	
126	Serrig	1 586	803	1	5	49	41	4	0,3	
131	Taben-Rodt	872	468	2	3	23	21	1	0,1	
136	Trassem	1 190	591	6	2	36	31	9	0,8	
149	Wincheringen	1 678	861	6	7	57	50	6	0,4	
154	Merzkirchen	709	327	6	3	30	30	3	0,4	
06	VG Schweich an der Röm. Weinstr.	25 105	12 787	110	115	888	789	94	0,4	
004	Bekond	798	398	2	1	30	16	15	1,9	
015	Detzem	568	298	3	2	12	10	3	0,5	
019	Ensch	458	234	-	5	14	19	- 10	-2,1	
022	Fell	2 434	1 217	13	4	74	69	14	0,6	
026	Föhren	2 729	1 370	6	18	95	64	19	0,7	
060	Kenn	2 557	1 331	19	13	90	104	- 8	-0,3	
063	Klüsserath	1 112	565	3	2	31	34	- 2	-0,2	
067	Köwerich	357	174	3	1	17	7	12	3,5	
074	Leiwen	1 510	775	5	5	76	57	19	1,3	
077	Longen	88	40	-	-	3	-	3	3,5	
078	Longuich	1 263	633	3	4	50	59	- 10	-0,8	
083	Mehring	2 229	1 121	9	10	64	76	- 13	-0,6	
091	Naurath (Eifel)	383	183	1	-	9	11	- 1	-0,3	
108	Pölich	421	216	1	5	18	22	- 8	-1,9	

6. Bevölkerung und Bevölkerungsbewegung nach Landkreisen, Verbandsgemeinden und Gemeinden am 31.12.2009

Schlüsselnummer	Landkreis (LK) Verbandsgemeinde (VG) Gemeinde	Bevölkerung am 31.12.2009		Veränderung im 2. Halbjahr 2009					Bevölkerungszu- bzw. -abnahme (-)	%
		insgesamt	weiblich	Ge- borene	Ge- storbene	Zuge- zogene	Fortge- zogene	Anzahl		
235	noch: LK Trier-Saarburg									
115	Rioll	1 192	599	7	3	41	47	- 2	-0,2	
120	Schleich	189	100	-	1	5	6	- 2	-1,0	
125	Schweich, St.	6 635	3 448	33	40	254	181	66	1,0	
134	Thörnich	182	85	2	1	5	7	- 1	-0,5	
07	VG Trier-Land	21 473	10 829	95	100	768	762	4	0,0	
001	Aach	1 088	568	3	3	54	69	- 14	-1,3	
027	Franzenheim	351	163	2	-	9	20	- 9	-2,5	
048	Hockweiler	295	157	3	1	11	19	- 6	-2,0	
051	Igel	2 023	1 015	6	3	55	73	- 15	-0,7	
069	Kordel	2 111	1 099	6	8	86	67	18	0,9	
073	Langsur	1 631	817	7	5	48	73	- 23	-1,4	
094	Newel	2 890	1 443	15	7	79	83	4	0,1	
111	Ralingen	2 059	1 025	7	10	77	70	4	0,2	
137	Trierweiler	3 615	1 867	21	36	195	118	62	1,7	
151	Zemmer	2 819	1 427	10	17	83	100	- 24	-0,8	
501	Welschbillig	2 591	1 248	15	10	71	70	7	0,3	
311	Krfr. St. Frankenthal (Pfalz)	46 874	23 901	186	248	1 367	1 276	30	0,1	
312	Krfr. St. Kaiserslautern	99 275	49 284	436	543	3 747	3 158	485	0,5	
313	Krfr. St. Landau in der Pfalz	42 994	22 398	192	251	1 509	1 466	- 15	-0,0	
314	Krfr. St. Ludwigshafen a. Rh.	163 340	81 965	740	835	4 605	4 553	- 40	-0,0	
315	Krfr. St. Mainz	197 778	102 454	974	834	7 566	7 194	520	0,3	
316	Krfr. St. Neustadt a. d. W.	53 525	27 754	192	253	2 818	2 845	- 88	-0,2	
317	Krfr. St. Pirmasens	40 808	20 917	171	333	896	995	- 261	-0,6	
318	Krfr. St. Speyer	49 811	25 860	258	300	1 548	1 568	- 50	-0,1	
319	Krfr. St. Worms	81 784	41 793	344	440	2 162	2 181	- 118	-0,1	
320	Krfr. St. Zweibrücken	34 109	17 319	136	189	810	996	- 239	-0,7	
331	LK Alzey-Worms	124 758	63 036	513	589	4 102	4 144	- 116	-0,1	
003	Alzey, St.	17 732	9 109	89	109	502	610	- 128	-0,7	
055	Osthofen, St.	8 283	4 238	47	56	283	220	54	0,7	
01	VG Alzey-Land	24 382	12 239	99	107	938	856	76	0,3	
001	Albig	1 651	833	4	8	77	58	15	0,9	
005	Bechenheim	428	226	4	2	18	22	- 2	-0,5	
007	Bechtolsheim	1 568	784	13	9	48	48	4	0,3	
008	Bermersheim vor der Höhe	394	208	-	1	13	13	- 1	-0,3	
010	Biebelnheim	659	336	3	4	12	14	- 3	-0,5	
012	Bornheim	679	290	5	2	55	98	- 38	-5,3	
014	Dintesheim	152	78	1	-	3	1	3	2,0	
020	Eppelsheim	1 284	644	7	5	31	24	9	0,7	
021	Erbes-Büdesheim	1 358	689	4	5	55	57	- 3	-0,2	
022	Esselborn	366	184	2	2	10	2	8	2,2	
024	Flornborn	1 024	520	1	6	56	33	18	1,8	
025	Flonheim	2 645	1 330	12	11	83	70	14	0,5	
026	Framersheim	1 613	806	5	7	28	50	- 24	-1,5	
027	Freimersheim	663	328	3	4	23	13	9	1,4	
031	Gau-Heppenheim	541	277	3	5	21	15	4	0,7	

6. Bevölkerung und Bevölkerungsbewegung nach Landkreisen, Verbandsgemeinden und Gemeinden am 31.12.2009

Schlüsselnummer	Landkreis (LK) Verbandsgemeinde (VG) Gemeinde	Bevölkerung am 31.12.2009		Veränderung im 2. Halbjahr 2009					Bevölkerungszu- bzw. -abnahme (-)	%
		insgesamt	weiblich	Ge- borene	Ge- storbene	Zuge- zogene	Fortge- zogene	Anzahl		
331 noch: LK Alzey-Worms										
032	Gau-Odernheim	3 811	1 915	17	8	166	119	56	1,5	
042	Kettenheim	299	145	1	5	21	20	- 3	-1,0	
043	Lonsheim	573	289	2	-	28	28	2	0,4	
044	Mauchenheim	977	513	2	9	40	35	- 2	-0,2	
050	Nack	640	320	2	2	43	22	21	3,4	
051	Nieder-Wiesen	599	300	1	3	18	32	- 16	-2,6	
052	Ober-Flörsheim	1 275	637	5	5	56	27	29	2,3	
053	Offenheim	582	287	2	3	19	36	- 18	-3,0	
067	Wahlheim	601	300	-	1	14	19	- 6	-1,0	
02	VG Eich	12 488	6 249	53	59	345	373	- 37	-0,3	
002	Alsheim	2 602	1 343	11	8	70	78	- 5	-0,2	
018	Eich	3 247	1 621	15	18	104	98	3	0,1	
034	Gimbsheim	2 909	1 432	10	19	62	82	- 29	-1,0	
038	Hamm am Rhein	2 213	1 088	8	9	69	68	-	-	
045	Mettenheim	1 517	765	9	5	40	47	- 6	-0,4	
03	VG Monsheim	10 124	5 172	38	63	328	286	18	0,2	
023	Flörsheim-Dalsheim	3 076	1 590	9	29	101	78	3	0,1	
041	Hohen-Sülzen	610	304	3	3	21	11	10	1,7	
046	Mölsheim	593	301	4	1	18	16	5	0,9	
047	Mörstadt	896	436	1	5	24	27	- 7	-0,8	
048	Monsheim	2 490	1 305	10	10	68	61	7	0,3	
054	Offstein	1 826	921	11	10	65	61	6	0,3	
066	Wachenheim	633	315	-	5	31	32	- 6	-0,9	
04	VG Westhofen	11 721	5 888	38	48	302	396	- 104	-0,9	
006	Bechtheim	1 818	919	10	10	55	66	- 11	-0,6	
009	Bermersheim	308	154	1	3	6	5	- 1	-0,3	
011	Hochborn	433	220	2	-	14	17	- 1	-0,2	
015	Dittelsheim-Heßloch	2 104	1 050	2	8	58	104	- 52	-2,4	
028	Frettenheim	313	153	1	3	3	7	- 6	-1,9	
036	Gundersheim	1 581	780	5	8	31	41	- 13	-0,8	
037	Gundheim	913	478	2	6	19	22	- 7	-0,8	
039	Hangen-Weisheim	487	248	-	-	10	7	3	0,6	
049	Monzernheim	618	291	2	-	15	26	- 9	-1,4	
071	Westhofen	3 146	1 595	13	10	91	101	- 7	-0,2	
05	VG Wöllstein	11 851	5 957	42	38	429	460	- 26	-0,2	
017	Eckelsheim	483	233	-	3	15	10	2	0,4	
030	Gau-Bickelheim	2 061	1 037	6	4	62	101	- 37	-1,8	
035	Gumbsheim	621	304	4	-	26	20	10	1,6	
060	Siefersheim	1 269	645	1	4	16	49	- 36	-2,8	
062	Stein-Bockenheim	696	379	5	4	24	17	8	1,2	
070	Wendelsheim	1 390	691	8	4	46	47	3	0,2	
072	Wöllstein	4 434	2 202	14	16	207	191	15	0,3	
075	Wonsheim	897	466	4	3	33	25	9	1,0	
06	VG Wörrstadt	28 177	14 184	107	109	975	943	31	0,1	
004	Armsheim	2 598	1 291	7	11	87	72	11	0,4	
019	Ensheim	431	221	2	1	25	17	9	2,1	
029	Gabsheim	771	399	1	5	26	17	5	0,7	
033	Gau-Weinheim	618	293	1	4	19	17	- 1	-0,2	
056	Partenheim	1 575	802	7	6	59	68	- 8	-0,5	
058	Saulheim	7 154	3 559	26	23	230	221	13	0,2	
059	Schornsheim	1 606	821	10	7	54	64	- 7	-0,4	
061	Spiesheim	988	498	3	2	26	36	- 9	-0,9	
063	Sulzheim	1 090	533	5	3	37	45	- 6	-0,5	
064	Udenheim	1 343	677	7	4	43	51	- 5	-0,4	
065	Vendersheim	577	283	3	-	15	17	1	0,2	
068	Wallertheim	1 791	878	10	4	72	94	- 16	-0,9	

6. Bevölkerung und Bevölkerungsbewegung nach Landkreisen, Verbandsgemeinden und Gemeinden am 31.12.2009

Schlüsselnummer	Landkreis (LK) Verbandsgemeinde (VG) Gemeinde	Bevölkerung am 31.12.2009		Veränderung im 2. Halbjahr 2009					Bevölkerungszu- bzw. -abnahme (-)	%
		insgesamt	weiblich	Ge- borene	Ge- storbene	Zuge- zogene	Fortge- zogene	Anzahl		
331	noch: LK Alzey-Worms									
073	Wörrstadt, St.	7 635	3 929	25	39	282	224	44	0,6	
332	LK Bad Dürkheim	133 052	67 851	525	758	4 162	4 251	- 324	-0,2	
002	Bad Dürkheim, St.	18 848	9 845	67	122	667	542	70	0,4	
024	Grünstadt, St.	13 029	6 782	52	96	397	466	- 113	-0,9	
025	Haßloch	20 441	10 288	83	110	452	512	- 88	-0,4	
01	VG Deidesheim	11 725	6 021	50	51	362	376	- 15	-0,1	
009	Deidesheim, St.	3 746	1 972	14	21	134	144	- 17	-0,5	
017	Forst an der Weinstraße	838	422	2	2	22	21	1	0,1	
035	Meckenheim	3 334	1 690	11	12	98	102	- 5	-0,1	
039	Niederkirchen bei Deidesheim	2 361	1 201	15	12	47	58	- 8	-0,3	
043	Ruppertsberg	1 446	736	8	4	61	51	14	1,0	
02	VG Freinsheim	15 517	7 938	62	92	502	496	- 24	-0,2	
005	Bobenheim am Berg	828	419	1	1	27	26	1	0,1	
008	Dackenheim	447	218	1	6	10	7	- 2	-0,4	
015	Erpolzheim	1 324	674	6	6	28	24	4	0,3	
019	Freinsheim, St.	4 994	2 577	22	34	202	168	22	0,4	
026	Herxheim am Berg	726	350	6	3	18	28	- 7	-1,0	
028	Kallstadt	1 205	596	4	6	52	57	- 7	-0,6	
049	Weisenheim am Berg	1 630	849	5	6	48	55	- 8	-0,5	
050	Weisenheim am Sand	4 363	2 255	17	30	117	131	- 27	-0,6	
03	VG Grünstadt-Land	20 100	10 104	84	87	664	698	- 38	-0,2	
003	Battenberg (Pfalz)	405	200	2	-	14	14	1	0,2	
004	Bissersheim	437	235	3	3	14	8	6	1,4	
006	Bockenheim an der Weinstraße	2 196	1 091	4	8	47	79	- 36	-1,6	
010	Dirmstein	2 992	1 539	18	14	93	97	-	-	
012	Ebertsheim	1 314	656	6	7	41	46	- 6	-0,5	
021	Gerolsheim	1 682	847	9	8	60	50	11	0,7	
023	Großkarlbach	1 131	585	2	7	46	40	1	0,1	
029	Kindenheim	1 024	513	7	3	24	47	- 19	-1,8	
030	Kirchheim an der Weinstraße	1 777	886	8	3	66	51	20	1,1	
031	Kleinkarlbach	906	450	2	5	26	27	- 4	-0,4	
033	Laumersheim	866	431	4	5	43	35	7	0,8	
036	Mertesheim	393	191	-	1	15	15	- 1	-0,3	
038	Neuleiningen	845	429	4	5	28	45	- 18	-2,1	
040	Obersülzen	623	305	3	-	16	18	1	0,2	
041	Obrigheim (Pfalz)	2 737	1 391	9	16	85	97	- 19	-0,7	
042	Quirnheim	772	355	3	2	46	29	18	2,4	
04	VG Hettenleidelheim	10 932	5 478	46	67	408	353	34	0,3	
001	Altleiningen	1 859	930	6	5	70	53	18	1,0	
007	Carlsberg	3 543	1 740	17	19	113	101	10	0,3	
027	Hettenleidelheim	3 086	1 601	12	34	136	100	14	0,5	
044	Tiefenthal	831	402	1	3	42	37	3	0,4	
047	Wattenheim	1 613	805	10	6	47	62	- 11	-0,7	
05	VG Lambrecht (Pfalz)	12 613	6 377	53	85	379	491	- 144	-1,1	
014	Elmstein	2 593	1 294	8	16	70	100	- 38	-1,4	
016	Esthal	1 469	728	6	9	28	51	- 26	-1,7	
018	Frankeneck	828	410	1	4	44	27	14	1,7	
032	Lambrecht (Pfalz), St.	3 859	1 956	18	41	139	150	- 34	-0,9	
034	Lindenberg	1 098	567	6	7	18	38	- 21	-1,9	
037	Neidenfels	877	453	3	4	21	66	- 46	-5,0	
048	Weidenthal	1 889	969	11	4	59	59	7	0,4	

6. Bevölkerung und Bevölkerungsbewegung nach Landkreisen, Verbandsgemeinden und Gemeinden am 31.12.2009

Schlüsselnummer	Landkreis (LK) Verbandsgemeinde (VG) Gemeinde	Bevölkerung am 31.12.2009		Veränderung im 2. Halbjahr 2009					Bevölkerungszu- bzw. -abnahme (-)	%
		insgesamt	weiblich	Ge- borene	Ge- storbene	Zuge- zogene	Fortge- zogene	Anzahl		
332	noch: LK Bad Dürkheim									
06	VG Wachenheim an der Weinstraße	9 847	5 018	28	48	331	317	- 6	-0,1	
013	Ellerstadt	2 220	1 082	5	8	68	58	7	0,3	
020	Friedelsheim	1 468	741	6	8	35	36	- 3	-0,2	
022	Gönnheim	1 524	797	4	6	48	38	8	0,5	
046	Wachenheim a. d. W., St.	4 635	2 398	13	26	180	185	- 18	-0,4	
333	LK Donnersbergkreis	76 571	38 649	341	413	2 327	2 554	- 298	-0,4	
01	VG Alsenz-Obermoschel	7 026	3 575	31	28	166	214	- 45	-0,6	
003	Alsenz	1 741	870	10	8	47	55	- 6	-0,3	
021	Finkenbach-Gersweiler	329	164	3	-	4	7	-	-	
023	Gaugrehweiler	559	287	4	4	17	17	-	-	
036	Kalkofen	185	92	-	2	4	15	- 13	-6,6	
043	Mannweiler-Cölln	425	223	1	-	10	12	- 1	-0,2	
049	Münsterappel	511	252	3	-	9	16	- 4	-0,8	
050	Niederhausen an der Appel	239	116	1	1	8	7	1	0,4	
051	Niedermoschel	512	269	2	3	15	12	2	0,4	
053	Oberhausen an der Appel	144	77	1	-	3	5	- 1	-0,7	
054	Obermoschel, St.	1 136	586	4	4	39	39	-	-	
055	Oberndorf	250	126	1	2	1	13	- 13	-4,9	
067	Schiersfeld	241	122	-	1	2	9	- 8	-3,2	
072	Sitters	115	58	-	1	1	-	-	-	
078	Unkenbach	231	112	-	-	1	3	- 2	-0,9	
079	Waldgrehweiler	223	116	1	1	3	-	3	1,4	
083	Winterborn	185	105	-	1	2	4	- 3	-1,6	
02	VG Eisenberg (Pfalz)	13 430	6 747	58	72	408	459	- 64	-0,5	
019	Eisenberg (Pfalz), St.	9 420	4 740	38	47	264	336	- 80	-0,8	
038	Kerzenheim	2 219	1 093	12	16	67	68	- 5	-0,2	
060	Ramsen	1 791	914	8	9	77	55	21	1,2	
03	VG Göllheim	12 062	6 031	61	54	406	404	9	0,1	
001	Albisheim (Pfrimm)	1 776	896	6	15	52	62	- 19	-1,1	
006	Biedesheim	634	306	5	2	29	35	- 3	-0,5	
012	Bubenheim	437	210	2	-	15	15	2	0,5	
017	Dreisen	1 019	503	8	2	26	38	- 6	-0,6	
018	Einselthum	831	409	4	4	12	21	- 9	-1,1	
026	Göllheim	3 775	1 903	16	22	148	93	49	1,3	
032	Immesheim	142	68	-	-	2	5	- 3	-2,1	
041	Lautersheim	655	339	3	1	15	30	- 13	-1,9	
058	Ottersheim	356	177	4	2	30	12	20	6,0	
064	Rüssingen	486	248	3	1	10	10	2	0,4	
074	Standenbühl	218	112	-	-	8	13	- 5	-2,2	
081	Weitersweiler	495	243	3	2	21	24	- 2	-0,4	
501	Zellertal	1 238	617	7	3	38	46	- 4	-0,3	
04	VG Kirchheimbolanden	19 317	9 844	84	101	610	698	- 105	-0,5	
005	Bennhausen	145	77	-	-	-	2	- 2	-1,4	
007	Bischheim	720	341	2	7	14	32	- 23	-3,1	
010	Bolanden	2 378	1 192	10	10	73	69	4	0,2	
013	Dannenfels	912	473	7	2	28	36	- 3	-0,3	
022	Gauersheim	620	302	1	3	19	21	- 4	-0,6	
031	Ilbesheim	510	255	3	4	22	19	2	0,4	
035	Jakobsweiler	239	122	1	1	10	6	4	1,7	
039	Kirchheimbolanden, St.	7 749	4 023	33	49	253	302	- 65	-0,8	
040	Kriegsfeld	1 071	531	2	4	30	32	- 4	-0,4	
045	Marnheim	1 662	840	10	10	66	61	5	0,3	
046	Mörsfeld	517	255	1	1	10	15	- 5	-1,0	
047	Morschheim	760	380	2	1	26	31	- 4	-0,5	
056	Oberwiesen	496	245	2	5	16	11	2	0,4	

6. Bevölkerung und Bevölkerungsbewegung nach Landkreisen, Verbandsgemeinden und Gemeinden am 31.12.2009

Schlüsselnummer	Landkreis (LK) Verbandsgemeinde (VG) Gemeinde	Bevölkerung am 31.12.2009		Veränderung im 2. Halbjahr 2009					Bevölkerungszu- bzw. -abnahme (-)	%
		insgesamt	weiblich	Ge- borene	Ge- storbene	Zuge- zogene	Fortge- zogene	Anzahl		
333	noch: LK Donnersbergkreis									
057	Orbis	697	361	6	1	19	23	1	0,1	
062	Rittersheim	200	107	-	2	7	9	- 4	-2,0	
076	Stetten	641	340	4	1	17	29	- 9	-1,4	
05	VG Rockenhausen	11 363	5 749	48	92	366	380	- 58	-0,5	
004	Bayerfeld-Steckweiler	453	222	1	2	21	14	6	1,3	
008	Bisterschied	242	111	1	4	15	10	2	0,8	
014	Dielkirchen	538	273	2	7	26	16	5	0,9	
016	Dörrmoschel	127	64	-	-	3	6	- 3	-2,3	
024	Gehrweiler	329	164	2	1	13	6	8	2,5	
025	Gerbach	566	273	3	7	10	25	- 19	-3,2	
028	Gundersweiler	515	257	1	1	9	13	- 4	-0,8	
034	Imsweiler	548	305	2	6	11	30	- 23	-4,0	
037	Katzenbach	514	269	5	1	20	24	-	-	
061	Ransweiler	293	150	1	3	3	4	- 3	-1,0	
065	Ruppertsecken	377	193	3	3	10	15	- 5	-1,3	
066	Sankt Alban	318	165	1	1	4	10	- 6	-1,9	
068	Schönborn	120	62	-	4	2	10	- 12	-9,1	
073	Stahlberg	193	98	2	4	6	12	- 8	-4,0	
077	Teschenmoschel	125	65	1	-	1	2	-	-	
084	Würzweiler	209	103	-	1	11	9	1	0,5	
201	Rathskirchen	203	99	-	3	10	2	5	2,5	
202	Reichsthal	100	47	-	-	-	2	- 2	-2,0	
203	Seelen	164	92	-	-	5	8	- 3	-1,8	
502	Rockenhausen, St.	5 429	2 737	23	44	186	162	3	0,1	
06	VG Winnweiler	13 373	6 703	59	66	371	399	- 35	-0,3	
009	Börrstadt	900	457	3	4	15	31	- 17	-1,9	
011	Breunigweiler	471	229	6	1	22	8	19	4,2	
020	Falkenstein	205	83	1	-	-	10	- 9	-4,2	
027	Gonbach	509	259	1	2	7	13	- 7	-1,4	
030	Höringen	722	366	2	3	16	19	- 4	-0,6	
033	Imsbach	959	473	5	9	30	30	- 4	-0,4	
042	Lohnsfeld	972	489	5	2	45	29	19	2,0	
048	Münchweiler an der Alsenz	1 220	608	3	4	27	32	- 6	-0,5	
069	Schweisweiler	364	185	2	-	12	13	1	0,3	
071	Sippersfeld	1 155	575	5	3	24	31	- 5	-0,4	
075	Steinbach am Donnersberg	786	405	6	5	12	12	1	0,1	
080	Wartenberg-Rohrbach	464	226	1	-	15	19	- 3	-0,6	
503	Winnweiler	4 646	2 348	19	33	146	152	- 20	-0,4	
334	LK Germersheim	124 982	63 342	549	553	3 758	3 868	- 110	-0,1	
007	Germersheim, St.	20 706	10 703	126	85	779	757	65	0,3	
501	Wörth am Rhein, St.	17 293	8 889	63	67	414	450	- 39	-0,2	
01	VG Bellheim	13 493	6 832	67	80	369	386	- 30	-0,2	
001	Bellheim	8 461	4 328	36	66	243	251	- 38	-0,4	
014	Knittelsheim	1 009	496	7	3	18	22	-	-	
023	Ottersheim bei Landau	1 814	912	6	6	44	28	16	0,9	
036	Zeiskam	2 209	1 096	18	5	64	85	- 8	-0,4	
02	VG Hagenbach	10 735	5 406	42	39	262	288	- 22	-0,2	
002	Berg (Pfalz)	2 096	1 067	6	9	53	74	- 24	-1,1	
008	Hagenbach, St.	5 432	2 716	28	20	147	153	3	0,1	
021	Neuburg am Rhein	2 525	1 278	7	5	50	47	5	0,2	
027	Scheibhardt	682	345	1	5	12	14	- 6	-0,9	
03	VG Jockgrim	16 600	8 193	79	66	438	494	- 43	-0,3	
009	Hatzenbühl	2 827	1 332	13	10	74	128	- 51	-1,8	

6. Bevölkerung und Bevölkerungsbewegung nach Landkreisen, Verbandsgemeinden und Gemeinden am 31.12.2009

Schlüsselnummer	Landkreis (LK) Verbandsgemeinde (VG) Gemeinde	Bevölkerung am 31.12.2009		Veränderung im 2. Halbjahr 2009					Bevölkerungszu- bzw. -abnahme (-)	%
		insgesamt	weiblich	Ge- borene	Ge- storbene	Zuge- zogene	Fortge- zogene	Anzahl		
334	noch: LK Germersheim									
012	Jockgrim	7 009	3 484	34	37	217	186	28	0,4	
022	Neupotz	1 871	938	14	6	33	49	- 8	-0,4	
024	Rheinzabern	4 893	2 439	18	13	114	131	- 12	-0,2	
04	VG Kandel	15 388	7 828	54	72	508	499	- 9	-0,1	
004	Erlenbach bei Kandel	710	355	5	2	18	19	2	0,3	
005	Freckenfeld	1 592	822	3	6	29	48	- 22	-1,4	
013	Kandel, St.	8 379	4 312	28	42	290	292	- 16	-0,2	
020	Minfeld	1 531	785	6	7	57	44	12	0,8	
030	Steinweiler	1 877	904	9	13	57	54	- 1	-0,1	
031	Vollmersweiler	218	114	-	-	6	2	4	1,9	
034	Winden	1 081	536	3	2	51	40	12	1,1	
05	VG Lingenfeld	16 033	7 984	66	67	528	527	-	-	
006	Freisbach	1 042	519	2	4	39	45	- 8	-0,8	
017	Lingenfeld	5 431	2 712	22	28	181	192	- 17	-0,3	
018	Lustadt	3 240	1 640	6	9	124	122	- 1	-0,0	
028	Schwegenheim	2 893	1 433	22	9	74	67	20	0,7	
032	Weingarten (Pfalz)	1 705	826	7	6	53	40	14	0,8	
033	Westheim (Pfalz)	1 722	854	7	11	57	61	- 8	-0,5	
06	VG Rülzheim	14 734	7 507	52	77	460	467	- 32	-0,2	
011	Hördt	2 410	1 196	12	10	81	68	15	0,6	
015	Kuhardt	1 919	981	9	7	47	71	- 22	-1,1	
016	Leimersheim	2 609	1 353	9	10	82	68	14	0,5	
025	Rülzheim	7 796	3 977	22	50	250	260	- 39	-0,5	
335	LK Kaiserslautern	106 149	53 941	448	589	3 420	3 678	- 398	-0,4	
01	VG Bruchmühlbach-Miesau	10 270	5 098	57	65	264	306	- 50	-0,5	
003	Bruchmühlbach-Miesau	7 341	3 795	42	42	204	254	- 50	-0,7	
011	Gerhardsbrunn	157	71	-	1	2	2	- 1	-0,6	
201	Lambsborn	763	369	4	3	15	16	-	-	
202	Langwieden	273	129	2	1	9	4	6	2,2	
203	Martinshöhe	1 736	734	9	18	34	30	- 5	-0,3	
02	VG Enkenbach-Alsenborn	12 906	6 614	49	77	411	413	- 30	-0,2	
004	Enkenbach-Alsenborn	7 010	3 634	28	58	201	194	- 23	-0,3	
026	Mehlingen	3 859	1 937	12	15	122	144	- 25	-0,6	
028	Neuhemsbach	865	440	4	2	39	32	9	1,1	
205	Sembach	1 172	603	5	2	49	43	9	0,8	
03	VG Hochspeyer	6 776	3 352	25	29	193	271	- 82	-1,2	
007	Fischbach	800	384	1	2	29	33	- 5	-0,6	
010	Frankenstein	1 016	506	3	4	19	35	- 17	-1,6	
015	Hochspeyer	4 552	2 260	19	21	141	188	- 49	-1,1	
048	Waldeiningen	408	202	2	2	4	15	- 11	-2,6	
04	VG Kaiserslautern-Süd	10 914	5 578	25	71	338	374	- 81	-0,7	
021	Krickenbach	1 199	604	2	5	31	35	- 7	-0,6	
023	Linden	1 169	593	2	5	40	48	- 11	-0,9	
037	Queidersbach	2 851	1 463	9	18	90	76	5	0,2	
045	Stelzenberg	1 217	621	4	4	41	43	- 2	-0,2	
047	Trippstadt	3 040	1 566	6	30	110	118	- 32	-1,0	
204	Schopp	1 438	731	2	9	26	54	- 34	-2,3	
05	VG Landstuhl	15 594	8 105	84	89	597	641	- 50	-0,3	
002	Bann	2 226	1 106	7	4	51	63	- 9	-0,4	
012	Hauptstuhl	1 245	629	8	9	26	26	- 1	-0,1	
018	Kindsbach	2 407	1 251	12	13	90	134	- 45	-1,8	

6. Bevölkerung und Bevölkerungsbewegung nach Landkreisen, Verbandsgemeinden und Gemeinden am 31.12.2009

Schlüsselnummer	Landkreis (LK) Verbandsgemeinde (VG) Gemeinde	Bevölkerung am 31.12.2009		Veränderung im 2. Halbjahr 2009					Bevölkerungszu- bzw. -abnahme (-)	%
		insgesamt	weiblich	Ge- borene	Ge- storbene	Zuge- zogene	Fortge- zogene	Anzahl		
335	noch: LK Kaiserslautern									
022	Landstuhl, Sickingenstadt, St.	8 599	4 546	47	60	395	383	- 2	-0,0	
027	Mittelbrunn	689	348	8	2	27	24	9	1,3	
031	Oberarnbach	428	225	2	1	8	11	- 2	-0,5	
06	VG Otterbach	9 571	4 805	29	66	349	358	- 46	-0,5	
009	Frankelbach	332	160	1	4	11	4	4	1,2	
014	Hirschhorn/Pfalz	771	379	-	2	41	42	- 3	-0,4	
017	Katzweiler	1 672	831	6	14	78	86	- 16	-0,9	
025	Mehlbach	1 126	570	3	4	42	58	- 17	-1,5	
033	Olsbrücken	1 138	564	4	8	21	45	- 28	-2,4	
034	Otterbach	4 052	2 071	11	30	130	103	8	0,2	
046	Sulzbachtal	480	230	4	4	26	20	6	1,3	
07	VG Otterberg	9 410	4 743	50	38	238	283	- 33	-0,3	
013	Heiligenmoschel	676	357	2	4	15	15	- 2	-0,3	
029	Niederkirchen	2 011	1 020	11	10	38	86	- 47	-2,3	
035	Otterberg, St.	5 211	2 628	30	17	152	134	31	0,6	
041	Schallodenbach	916	467	6	5	25	33	- 7	-0,8	
042	Schneckenhausen	596	271	1	2	8	15	- 8	-1,3	
08	VG Ramstein-Miesenbach	16 675	8 502	69	91	558	604	- 67	-0,4	
016	Hütschenhausen	3 863	1 989	10	20	116	132	- 26	-0,7	
020	Kottweiler-Schwanden	1 304	663	1	7	30	41	- 17	-1,3	
030	Niedermohr	1 504	759	8	9	41	43	- 3	-0,2	
038	Ramstein-Miesenbach, St.	7 508	3 808	39	46	286	317	- 37	-0,5	
044	Steinwenden	2 496	1 283	11	9	85	71	16	0,6	
09	VG Weilerbach	14 033	7 144	60	63	472	428	41	0,3	
005	Erzenhausen	711	359	3	5	19	17	-	-	
006	Eulenbis	504	264	2	1	13	12	2	0,4	
019	Kollweiler	467	232	1	-	10	10	1	0,2	
024	Mackenbach	1 985	995	6	7	102	74	27	1,4	
040	Rodenbach	3 239	1 662	9	12	83	91	- 11	-0,3	
043	Schwedelbach	1 051	525	6	3	32	28	7	0,7	
049	Weilerbach	4 594	2 360	23	28	150	162	- 17	-0,4	
501	Reichenbach-Steegen	1 482	747	10	7	63	34	32	2,2	
336	LK Kusel	73 306	37 001	286	430	2 080	2 273	- 335	-0,5	
01	VG Altenglan	10 189	5 112	35	53	287	323	- 54	-0,5	
003	Altenglan	2 852	1 454	11	16	77	98	- 26	-0,9	
009	Bosenbach	801	390	4	4	23	19	4	0,5	
021	Elzweiler	129	62	-	-	6	6	-	-	
022	Erdesbach	621	319	2	1	33	21	13	2,1	
025	Föckelberg	407	208	1	1	6	13	- 7	-1,7	
046	Horschbach	275	133	1	1	2	4	- 2	-0,7	
066	Neunkirchen am Potzberg	433	217	3	2	9	19	- 9	-2,0	
067	Niederlalen	316	156	1	1	5	5	-	-	
068	Niederstaußenbach	269	142	-	2	6	3	1	0,4	
071	Oberstaußenbach	258	129	1	1	5	4	1	0,4	
079	Rammelsbach	1 604	787	4	14	51	64	- 23	-1,4	
081	Rathweiler	172	93	-	1	4	3	-	-	
089	Rutweiler am Glan	322	165	1	-	8	16	- 7	-2,1	
099	Ulmet	728	364	2	6	16	18	- 6	-0,8	
103	Welchweiler	197	89	1	-	8	15	- 6	-3,0	
106	Bedesbach	805	404	3	3	28	15	13	1,6	
02	VG Glan-Münchweiler	9 621	4 834	45	49	201	239	- 41	-0,4	
008	Börsborn	409	190	3	2	7	9	- 1	-0,2	
031	Glan-Münchweiler	1 215	660	6	13	31	35	- 11	-0,9	

6. Bevölkerung und Bevölkerungsbewegung nach Landkreisen, Verbandsgemeinden und Gemeinden am 31.12.2009

Schlüsselnummer	Landkreis (LK) Verbandsgemeinde (VG) Gemeinde	Bevölkerung am 31.12.2009		Veränderung im 2. Halbjahr 2009					Bevölkerungszu- bzw. -abnahme (-)	%
		insgesamt	weiblich	Ge- borene	Ge- storbene	Zuge- zogene	Fortge- zogene	Anzahl		
336 noch: LK Kusel										
037	Henschtal	342	168	2	-	8	7	3	0,9	
041	Herschweiler-Pettersheim	1 350	682	8	9	19	19	- 1	-0,1	
047	Hüffler	587	303	4	-	17	12	9	1,6	
054	Krottelbach	723	360	2	4	8	14	- 8	-1,1	
056	Langenbach	459	222	2	2	1	20	- 19	-4,0	
064	Nanzdietschweiler	1 233	613	4	3	15	23	- 7	-0,6	
082	Rehweiler	457	232	2	2	12	19	- 7	-1,5	
096	Steinbach am Glan	924	464	2	4	34	19	13	1,4	
101	Wahnwegen	726	353	4	5	9	17	- 9	-1,2	
107	Matzenbach	719	351	4	3	29	27	3	0,4	
501	Quirnbach/Pfalz	477	236	2	2	11	18	- 6	-1,2	
03	VG Kusel	13 357	6 847	54	79	407	430	- 48	-0,4	
002	Albessen	146	70	2	1	4	1	4	2,8	
006	Blaubach	409	210	-	1	17	22	- 6	-1,4	
015	Dennweiler-Frohnbach	284	146	1	-	12	12	1	0,4	
018	Ehweiler	177	90	1	1	3	3	-	-	
024	Etschberg	652	336	3	3	16	18	- 2	-0,3	
034	Haschbach am Remigiusberg	715	361	5	3	17	24	- 5	-0,7	
039	Herchweiler	564	293	-	4	7	8	- 5	-0,9	
051	Körborn	366	185	1	1	19	9	10	2,8	
052	Konken	758	385	1	1	21	20	1	0,1	
055	Kusel, St.	4 876	2 541	23	41	176	196	- 38	-0,8	
070	Oberalben	249	133	3	4	7	15	- 9	-3,5	
077	Pfeffelbach	974	486	3	9	35	25	4	0,4	
084	Reichweiler	544	271	1	2	9	13	- 5	-0,9	
088	Ruthweiler	489	247	3	4	18	17	-	-	
091	Schellweiler	520	263	1	2	8	6	1	0,2	
094	Selchenbach	372	198	-	-	9	9	-	-	
097	Thallichtenberg	555	280	1	1	12	15	- 3	-0,5	
098	Theisbergstegen	707	352	5	1	17	17	4	0,6	
04	VG Lauterecken	11 020	5 500	29	77	333	362	- 76	-0,7	
001	Adenbach	163	87	-	-	9	7	2	1,2	
012	Buborn	153	66	1	-	11	18	- 6	-3,8	
013	Cronenberg	144	73	1	4	3	8	- 8	-5,3	
014	Deimberg	101	47	-	1	4	1	2	2,0	
029	Ginsweiler	323	147	2	3	13	14	- 2	-0,6	
030	Glanbrücken	484	240	-	2	16	21	- 7	-1,4	
033	Grumbach	481	232	2	2	16	27	- 11	-2,2	
035	Hausweiler	45	25	-	2	4	1	1	2,3	
038	Heinzenhausen	296	144	-	4	6	7	- 5	-1,7	
040	Herren-Sulzbach	173	82	1	1	1	11	- 10	-5,5	
043	Hohenöllen	373	177	2	1	2	13	- 10	-2,6	
044	Homburg	217	116	-	1	4	1	2	0,9	
045	Hoppstädten	314	149	2	2	2	6	- 4	-1,3	
049	Kappeln	136	69	-	-	6	4	3	2,3	
050	Kirrweiler	169	85	-	-	2	1	1	0,6	
057	Langweiler	264	148	1	1	8	12	- 4	-1,5	
058	Lauterecken, St.	2 143	1 092	8	23	88	72	1	0,0	
060	Lohnweiler	429	209	-	3	12	7	2	0,5	
061	Medard	504	248	1	2	11	7	3	0,6	
062	Merzweiler	201	102	-	1	-	3	- 4	-2,0	
065	Nerzweiler	123	60	1	1	2	3	- 1	-0,8	
074	Odenbach	890	435	2	3	32	21	10	1,1	
075	Offenbach-Hundheim	1 198	616	2	9	37	42	- 12	-1,0	
095	Sankt Julian	1 191	596	2	8	35	41	- 12	-1,0	
100	Unterjeckenbach	78	41	-	1	-	1	- 2	-2,5	
104	Wiesweiler	427	214	1	2	9	13	- 5	-1,2	

6. Bevölkerung und Bevölkerungsbewegung nach Landkreisen, Verbandsgemeinden und Gemeinden am 31.12.2009

Schlüsselnummer	Landkreis (LK) Verbandsgemeinde (VG) Gemeinde	Bevölkerung am 31.12.2009		Veränderung im 2. Halbjahr 2009					Bevölkerungszu- bzw. -abnahme (-)	%	
		insgesamt	weiblich	Ge- borene	Ge- storbene	Zuge- zogene	Fortge- zogene	Anzahl			
336	noch: LK Kusel										
05	VG Schönenberg-Kübelberg	12 501	6 311	56	62	323	342	- 25	-0,2		
004	Altenkirchen	1 313	648	5	4	40	33	- 8	0,6		
011	Brücken (Pfalz)	2 227	1 124	6	14	58	67	- 17	-0,8		
016	Dittweiler	903	446	3	6	23	25	- 5	-0,6		
027	Frohnhofen	565	281	3	1	9	15	- 4	-0,7		
032	Gries	961	480	7	6	28	20	9	0,9		
076	Ohmbach	832	401	1	1	20	21	- 1	-0,1		
092	Schönenberg-Kübelberg	5 700	2 931	31	30	145	161	- 15	-0,3		
06	VG Waldmohr	8 161	4 137	28	45	200	208	- 25	-0,3		
010	Breitenbach	1 943	985	9	14	41	45	- 9	-0,5		
017	Dunzweiler	948	494	6	4	20	28	- 6	-0,6		
102	Waldmohr	5 270	2 658	13	27	139	135	- 10	-0,2		
07	VG Wolfstein	8 457	4 260	39	65	329	369	- 66	-0,8		
005	Aschbach	338	172	-	2	8	18	- 12	-3,4		
019	Einöllen	440	226	1	3	16	20	- 6	-1,3		
023	Eßweiler	418	214	3	1	9	19	- 8	-1,9		
036	Hefersweiler	507	254	-	3	19	16	-	-		
042	Hinzweiler	386	193	-	4	10	18	- 12	-3,0		
048	Jettenbach	861	438	3	5	36	36	- 2	-0,2		
053	Kreimbach-Kaulbach	822	403	6	2	15	45	- 26	-3,1		
069	Nußbach	627	309	7	4	25	24	4	0,6		
072	Oberweiler im Tal	153	79	-	1	1	9	- 9	-5,6		
073	Oberweiler-Tiefenbach	288	144	1	1	8	15	- 7	-2,4		
085	Reipoltskirchen	386	197	1	15	22	14	- 6	-1,5		
086	Relsberg	166	78	1	-	3	3	1	0,6		
087	Rothselberg	691	353	2	4	30	24	4	0,6		
090	Rutweiler an der Lauter	371	185	4	1	23	21	5	1,4		
105	Wolfstein, St.	2 003	1 015	10	19	104	87	8	0,4		
337	LK Südliche Weinstraße	109 133	55 241	412	544	3 279	3 434	- 284	-0,3		
01	VG Annweiler am Trifels	16 795	8 526	63	88	473	504	- 56	-0,3		
001	Albersweiler	1 942	1 012	7	6	63	64	-	-		
017	Dernbach	445	222	-	4	18	19	- 5	-1,1		
024	Eußerthal	925	469	5	6	19	29	- 11	-1,2		
033	Gossersweiler-Stein	1 435	704	3	10	40	35	- 2	-0,1		
054	Münchweiler am Klingbach	209	97	-	1	10	5	4	2,0		
064	Ramberg	979	488	3	2	21	21	1	0,1		
067	Rinnthal	666	337	1	4	32	19	10	1,5		
074	Silz	793	420	2	3	17	25	- 9	-1,1		
078	Völkersweiler	641	296	5	2	17	18	2	0,3		
080	Waldhambach	360	188	1	4	12	15	- 6	-1,6		
081	Waldröhrbach	388	201	3	1	11	11	2	0,5		
083	Wernersberg	1 127	583	3	3	15	33	- 18	-1,6		
501	Annweiler am Trifels, St.	6 885	3 509	30	42	198	210	- 24	-0,3		
02	VG Bad Bergzabern	24 067	12 191	76	157	773	858	- 165	-0,7		
005	Bad Bergzabern, St.	7 652	4 026	30	78	316	345	- 77	-1,0		
006	Barbelroth	590	304	2	5	21	19	- 1	-0,2		
008	Birkenhördt	704	355	2	2	36	22	14	2,0		
013	Böllenborn	251	127	-	1	7	7	- 1	-0,4		
018	Dierbach	565	290	-	2	10	17	- 9	-1,6		
019	Dörrenbach	929	487	-	6	25	27	- 8	-0,9		
029	Gleiszellen-Gleishorbach	740	370	3	7	10	24	- 18	-2,4		
037	Hergersweiler	248	123	-	-	10	8	2	0,8		
045	Kapellen-Drusweiler	975	486	9	8	45	25	21	2,2		
046	Kapsweyer	1 018	494	2	6	22	27	- 9	-0,9		
049	Klingenmünster	2 425	1 110	6	8	52	90	- 40	-1,6		

6. Bevölkerung und Bevölkerungsbewegung nach Landkreisen, Verbandsgemeinden und Gemeinden am 31.12.2009

Schlüsselnummer	Landkreis (LK) Verbandsgemeinde (VG) Gemeinde	Bevölkerung am 31.12.2009		Veränderung im 2. Halbjahr 2009					Bevölkerungszu- bzw. -abnahme (-)	%
		insgesamt	weiblich	Ge- borene	Ge- storbene	Zuge- zogene	Fortge- zogene	Anzahl		
337 noch: LK Südliche Weinstraße										
055	Niederhorbach	521	262	-	2	10	14	- 6	-1,1	
056	Niederotterbach	323	164	-	-	3	6	- 3	-0,9	
058	Oberhausen	393	199	3	2	14	18	- 3	-0,8	
059	Oberotterbach	1 196	601	2	4	32	44	- 14	-1,2	
060	Oberschlettenbach	136	68	-	-	2	5	- 3	-2,2	
062	Pleisweiler-Oberhofen	807	418	3	5	20	19	- 1	-0,1	
071	Schweigen-Rechtenbach	1 447	728	7	7	39	47	- 8	-0,5	
072	Schweighofen	559	270	2	3	18	14	3	0,5	
076	Steinfeld	1 943	989	3	7	65	56	6	0,3	
079	Vorderweidenthal	645	320	2	4	16	24	- 10	-1,5	
03	VG Edenkoben	19 554	9 898	77	97	582	614	- 52	-0,3	
002	Altdorf	718	350	2	4	5	20	- 17	-2,3	
011	Böbingen	685	337	4	3	22	17	6	0,9	
015	Burrweiler	829	431	2	5	17	23	- 9	-1,1	
020	Edenkoben, St.	6 613	3 371	30	35	250	251	- 6	-0,1	
021	Edesheim	2 231	1 121	9	19	58	83	- 35	-1,5	
025	Flemlingen	391	193	1	1	7	15	- 8	-2,0	
027	Freimersheim (Pfalz)	962	474	1	5	24	18	2	0,2	
028	Gleisweiler	595	305	6	2	19	7	16	2,8	
032	Gommersheim	1 471	748	7	5	40	38	4	0,3	
035	Großfischlingen	643	334	5	1	22	16	10	1,6	
036	Hainfeld	762	373	2	5	23	29	- 9	-1,2	
048	Kleinfischlingen	262	138	2	-	3	9	- 4	-1,5	
066	Rhodt unter Rietburg	1 097	551	-	7	28	30	- 9	-0,8	
069	Roschbach	831	435	-	3	20	29	- 12	-1,4	
077	Venningen	967	471	6	-	29	17	18	1,9	
084	Weyher in der Pfalz	497	266	-	2	15	12	1	0,2	
04	VG Herxheim	14 724	7 478	56	67	416	411	- 6	-0,0	
038	Herxheim bei Landau/Pfalz	10 519	5 361	45	57	315	254	49	0,5	
039	Herxheimweyher	488	236	-	1	14	22	- 9	-1,8	
044	Insheim	2 125	1 071	5	7	48	83	- 37	-1,7	
068	Rohrbach	1 592	810	6	2	39	52	- 9	-0,6	
05	VG Landau-Land	13 846	6 944	61	63	392	427	- 36	-0,3	
007	Billigheim-Ingenheim	3 836	1 918	13	18	103	133	- 35	-0,9	
009	Birkweiler	737	342	6	3	22	16	9	1,2	
012	Böchingen	773	397	3	1	29	27	4	0,5	
022	Eschbach	697	349	-	1	24	14	9	1,3	
026	Frankweiler	904	458	2	7	17	29	- 17	-1,8	
031	Göcklingen	923	490	5	6	36	33	2	0,2	
040	Heuchelheim-Klingen	902	445	8	2	23	19	10	1,1	
042	Ilbesheim bei Landau i. d. Pf.	1 228	602	4	5	26	32	- 7	-0,6	
043	Impflingen	801	391	6	3	19	20	2	0,3	
050	Knöringen	469	225	-	3	11	10	- 2	-0,4	
051	Leinsweiler	385	205	1	1	15	19	- 4	-1,0	
065	Ranschbach	659	340	4	1	27	29	1	0,2	
073	Siebeldingen	1 010	508	5	9	28	34	- 10	-1,0	
082	Walsheim	522	274	4	3	12	12	2	0,4	
06	VG Maikammer	7 991	4 017	35	33	286	255	33	0,4	
047	Kirrweiler (Pfalz)	2 069	1 015	13	15	76	62	12	0,6	
052	Maikammer	4 081	2 065	20	11	158	134	33	0,8	
070	Sankt Martin	1 841	937	2	7	52	59	- 12	-0,6	
07	VG Offenbach an der Queich	12 156	6 187	44	39	357	365	- 2	-0,0	
014	Bornheim	1 320	679	4	6	82	69	12	0,9	
023	Essingen	2 160	1 121	7	1	61	36	31	1,5	
041	Hochstadt (Pfalz)	2 496	1 277	12	14	67	74	- 9	-0,4	
061	Offenbach an der Queich	6 180	3 110	21	18	147	186	- 36	-0,6	

6. Bevölkerung und Bevölkerungsbewegung nach Landkreisen, Verbandsgemeinden und Gemeinden am 31.12.2009

Schlüsselnummer	Landkreis (LK) Verbandsgemeinde (VG) Gemeinde	Bevölkerung am 31.12.2009		Veränderung im 2. Halbjahr 2009					
		insgesamt	weiblich	Ge- borene	Ge- storbene	Zuge- zogene	Fortge- zogene	Bevölkerungszu- bzw. -abnahme (-)	
								Anzahl	%
338	LK Rhein-Pfalz-Kreis	148 733	75 847	559	754	4 377	4 531	- 348	-0,2
001	Altrip	7 685	3 908	26	46	191	228	- 57	-0,7
004	Bobenheim-Roxheim	9 941	5 101	33	58	241	311	- 95	-0,9
005	Böhl-Iggelheim	10 552	5 380	34	53	280	234	27	0,3
016	Lambsheim	6 308	3 228	24	16	169	207	- 30	-0,5
017	Limburgerhof	10 817	5 679	44	62	318	308	- 8	-0,1
019	Mutterstadt	12 650	6 527	48	70	335	344	- 31	-0,2
020	Neuhofen	7 126	3 597	19	44	185	175	- 15	-0,2
023	Römerberg	9 251	4 728	32	48	287	265	6	0,1
025	Schifferstadt, St.	19 437	9 839	83	100	668	666	- 15	-0,1
01	VG Dannstadt-Schauernheim	12 860	6 464	48	68	379	422	- 63	-0,5
006	Dannstadt-Schauernheim	6 955	3 519	22	37	187	226	- 54	-0,8
014	Hochdorf-Assenheim	3 082	1 514	14	19	97	115	- 23	-0,7
022	Rödersheim-Gronau	2 823	1 431	12	12	95	81	14	0,5
02	VG Dudenhofen	11 181	5 659	48	50	358	400	- 44	-0,4
007	Dudenhofen	5 709	2 903	21	30	143	200	- 66	-1,1
010	Hanhofen	2 392	1 209	11	6	101	100	6	0,3
011	Harthausen	3 080	1 547	16	14	114	100	16	0,5
03	VG Heßheim	9 594	4 852	30	43	315	291	11	0,1
002	Beindersheim	3 020	1 541	8	10	127	113	12	0,4
009	Großniedesheim	1 373	681	2	1	25	31	- 5	-0,4
012	Heßheim	2 998	1 541	9	21	88	76	-	-
013	Heuchelheim bei Frankenthal	1 272	626	8	7	41	39	3	0,2
015	Kleinniedesheim	931	463	3	4	34	32	1	0,1
04	VG Maxdorf	12 723	6 562	53	66	415	360	43	0,3
003	Birkenheide	3 167	1 635	16	16	111	87	25	0,8
008	Fußgönheim	2 531	1 295	7	9	78	63	13	0,5
018	Maxdorf	7 025	3 632	30	41	226	210	5	0,1
05	VG Waldsee	8 608	4 323	37	30	236	320	- 77	-0,9
021	Otterstadt	3 341	1 674	18	13	78	89	- 6	-0,2
026	Waldsee	5 267	2 649	19	17	158	231	- 71	-1,3
339	LK Mainz-Bingen	201 583	102 822	844	874	7 175	6 917	229	0,1
005	Bingen am Rhein, gr. kr. St.	24 134	12 436	78	146	879	886	- 75	-0,3
009	Budenheim	8 488	4 288	36	27	308	306	11	0,1
030	Ingelheim a. Rh., gr. kr. St.	24 050	12 323	96	98	769	886	- 118	-0,5
01	VG Rhein-Nahe	15 150	7 764	53	55	496	523	- 29	-0,2
003	Bacharach, St.	1 990	1 010	3	6	60	69	- 12	-0,6
007	Breitscheid	137	71	-	1	3	10	- 8	-5,5
036	Manubach	337	164	2	-	8	12	- 2	-0,6
038	Münster-Sarmsheim	2 848	1 464	7	8	107	110	- 4	-0,1
040	Niederheimbach	762	406	3	6	28	42	- 17	-2,2
044	Oberdiebach	861	434	2	5	25	27	- 5	-0,6
045	Oberheimbach	626	311	1	1	21	16	5	0,8
058	Trechtingshausen	1 000	516	5	2	47	46	4	0,4
062	Waldalgesheim	4 014	2 057	24	13	123	109	25	0,6
063	Weiler bei Bingen	2 575	1 331	6	13	74	82	- 15	-0,6
02	VG Bodenheim	18 671	9 479	101	71	692	582	141	0,8
006	Bodenheim	7 111	3 657	35	31	238	223	20	0,3
020	Gau-Bischofsheim	1 912	993	9	8	43	56	- 12	-0,6
026	Harxheim	2 169	1 071	16	10	76	66	16	0,7
034	Lörzweiler	2 151	1 085	14	8	54	67	- 7	-0,3

6. Bevölkerung und Bevölkerungsbewegung nach Landkreisen, Verbandsgemeinden und Gemeinden am 31.12.2009

Schlüsselnummer	Landkreis (LK) Verbandsgemeinde (VG) Gemeinde	Bevölkerung am 31.12.2009		Veränderung im 2. Halbjahr 2009					Bevölkerungszu- bzw. -abnahme (-)	%
		insgesamt	weiblich	Ge- borene	Ge- storbene	Zuge- zogene	Fortge- zogene	Anzahl		
339	noch: LK Mainz-Bingen									
039	Nackenheim	5 328	2 673	27	14	281	170	124	2,4	
03	VG Gau-Algesheim	16 192	8 245	58	73	670	474	180	1,1	
001	Appenheim	1 402	719	3	2	31	31	1	0,1	
008	Bubenheim	839	408	3	4	18	33	- 16	-1,9	
016	Engelstadt	735	389	4	3	34	13	21	2,9	
019	Gau-Algesheim, St.	6 534	3 394	25	47	304	182	100	1,6	
041	Nieder-Hilbersheim	620	308	2	3	21	24	- 4	-0,6	
046	Ober-Hilbersheim	1 067	533	3	-	44	25	22	2,1	
048	Ockenheim	2 453	1 217	6	8	114	81	31	1,3	
051	Schwabenheim an der Selz	2 542	1 277	12	6	104	85	25	1,0	
04	VG Guntersblum	9 365	4 720	40	38	269	269	2	0,0	
013	Dolgesheim	924	477	-	4	23	29	- 10	-1,1	
015	Eimsheim	559	284	2	4	15	22	- 9	-1,6	
024	Guntersblum	3 754	1 908	18	12	105	103	8	0,2	
028	Hillesheim	594	290	4	5	5	17	- 13	-2,1	
035	Ludwigshöhe	528	273	-	3	30	21	6	1,1	
059	Uelversheim	1 082	542	7	3	30	20	14	1,3	
064	Weinolsheim	688	327	2	1	17	12	6	0,9	
066	Wintersheim	318	167	1	4	7	3	1	0,3	
201	Dorn-Dürkheim	918	452	6	2	37	42	- 1	-0,1	
05	VG Heidesheim am Rhein	9 796	4 937	50	34	291	300	6	0,1	
027	Heidesheim am Rhein	7 202	3 627	40	30	213	225	- 2	-0,0	
061	Wackernheim	2 594	1 310	10	4	78	75	8	0,3	
06	VG Nieder-Olm	31 187	15 997	153	114	1 191	1 126	105	0,3	
017	Essenheim	3 393	1 749	18	17	126	122	5	0,1	
031	Jugenheim in Rheinhessen	1 593	792	10	9	85	45	41	2,6	
032	Klein-Winternheim	3 536	1 800	22	10	125	124	13	0,4	
042	Nieder-Olm, St.	8 967	4 647	39	23	334	308	42	0,5	
047	Ober-Olm	4 320	2 208	26	33	169	127	35	0,8	
054	Sörgenloch	1 178	575	3	5	38	38	- 2	-0,2	
057	Stadecken-Elsheim	4 571	2 365	17	11	185	215	- 23	-0,5	
067	Zornheim	3 629	1 861	18	6	129	147	- 6	-0,2	
07	VG Nierstein-Oppenheim	30 609	15 645	120	151	1 160	1 107	22	0,1	
010	Dalheim	1 026	526	2	4	33	27	4	0,4	
011	Dexheim	1 574	800	7	4	50	48	5	0,3	
012	Dienheim	2 139	1 050	7	5	78	88	- 8	-0,4	
018	Friesenheim	685	327	3	-	26	18	11	1,6	
025	Hahnheim	1 565	785	6	10	58	77	- 23	-1,4	
033	Köngernheim	1 408	707	3	5	70	36	32	2,3	
037	Mommenheim	3 051	1 554	10	8	93	138	- 43	-1,4	
043	Nierstein	7 810	3 994	24	58	295	282	- 21	-0,3	
049	Oppenheim, St.	7 098	3 719	28	40	301	224	65	0,9	
053	Selzen	1 553	781	16	7	52	66	- 5	-0,3	
060	Undenheim	2 700	1 402	14	10	104	103	5	0,2	
08	VG Sprendlingen-Gensingen	13 941	6 988	59	67	450	458	- 16	-0,1	
002	Aspishem	904	453	3	8	34	29	-	-	
004	Badenheim	572	287	1	1	19	19	-	-	
021	Gensingen	3 667	1 894	21	26	140	98	37	1,0	
022	Grolsheim	1 222	588	2	1	24	34	- 9	-0,7	
029	Horrweiler	762	382	3	3	42	54	- 12	-1,6	
050	Sankt Johann	808	405	2	2	22	35	- 13	-1,6	
056	Sprendlingen	4 036	1 993	16	11	115	108	12	0,3	
065	Welgesheim	609	295	5	3	10	22	- 10	-1,6	
068	Zotzenheim	634	316	4	5	8	20	- 13	-2,0	
202	Wolfsheim	727	375	2	7	36	39	- 8	-1,1	

6. Bevölkerung und Bevölkerungsbewegung nach Landkreisen, Verbandsgemeinden und Gemeinden am 31.12.2009

Schlüsselnummer	Landkreis (LK) Verbandsgemeinde (VG) Gemeinde	Bevölkerung am 31.12.2009		Veränderung im 2. Halbjahr 2009					Bevölkerungszu- bzw. -abnahme (-)	%
		insgesamt	weiblich	Ge- borene	Ge- storbene	Zuge- zogene	Fortge- zogene	Anzahl		
340	LK Südwestpfalz	99 605	50 174	310	490	2 486	2 731	- 422	-0,4	
01	VG Dahner Felsenland	15 000	7 501	58	72	409	449	- 53	-0,4	
001	Bobenthal	317	148	-	4	8	11	- 7	-2,2	
002	Busenberg	1 354	665	4	5	30	42	- 13	-1,0	
004	Dahn, St.	4 552	2 318	17	17	161	160	2	0,0	
009	Erfweiler	1 211	588	7	4	33	32	4	0,3	
010	Erlenbach bei Dahn	341	169	3	4	7	8	- 2	-0,6	
011	Fischbach bei Dahn	1 565	813	10	9	29	41	- 11	-0,7	
021	Hirschthal	104	50	-	-	6	3	3	3,0	
029	Ludwigswinkel	805	393	2	3	27	30	- 4	-0,5	
033	Niederschlettenbach	322	159	1	1	9	5	4	1,3	
034	Nothweiler	160	77	-	4	5	9	- 8	-4,8	
039	Rumbach	464	230	3	2	5	10	- 4	-0,9	
043	Schindhard	585	275	1	3	12	19	- 9	-1,5	
045	Schönau (Pfalz)	437	217	-	7	10	9	- 6	-1,4	
501	Bruchweiler-Bärenbach	1 643	833	5	6	37	42	- 6	-0,4	
502	Bundenthal	1 140	566	5	3	30	28	4	0,4	
02	VG Hauenstein	8 961	4 540	30	67	204	198	- 31	-0,3	
005	Darstein	210	99	-	2	-	4	- 6	-2,8	
006	Dimbach	164	85	-	1	3	5	- 3	-1,8	
014	Hauenstein	4 005	2 044	16	27	90	59	20	0,5	
020	Hinterweidenthal	1 620	827	5	23	59	53	- 12	-0,7	
030	Lug	628	329	1	4	10	20	- 13	-2,0	
047	Schwanheim	588	272	1	2	10	14	- 5	-0,8	
049	Spirkelbach	692	359	3	2	11	11	1	0,1	
057	Wilgartswiesen	1 054	525	4	6	21	32	- 13	-1,2	
03	VG Pirmasens-Land	12 681	6 457	41	57	288	368	- 96	-0,8	
008	Eppenbrunn	1 418	733	5	8	45	27	15	1,1	
019	Hilst	353	187	2	1	7	5	3	0,9	
026	Kröppen	757	401	3	2	12	21	- 8	-1,0	
028	Lemberg	3 999	2 035	14	20	115	155	- 46	-1,1	
036	Obersimten	643	328	4	2	5	16	- 9	-1,4	
040	Ruppertsweiler	1 439	716	2	3	35	57	- 23	-1,6	
048	Schweix	342	168	-	5	2	5	- 8	-2,3	
052	Trulben	1 306	675	3	6	20	32	- 15	-1,1	
053	Vinningen	1 697	855	7	5	38	34	6	0,4	
205	Bottenbach	727	359	1	5	9	16	- 11	-1,5	
04	VG Rodalben	14 906	7 542	40	65	372	374	- 26	-0,2	
003	Clausen	1 496	769	3	3	41	35	6	0,4	
007	Donsieders	988	492	8	2	18	41	- 17	-1,7	
027	Leimen	949	469	-	3	15	34	- 22	-2,3	
031	Merzalben	1 252	659	1	7	21	27	- 12	-0,9	
032	Münchweiler an der Rodalb	2 938	1 476	6	6	59	64	- 5	-0,2	
038	Rodalben, St.	7 283	3 677	22	44	218	173	24	0,3	
05	VG Thaleischweiler-Fröschen	11 064	5 553	19	51	307	295	- 20	-0,2	
023	Höheischweiler	930	447	2	3	27	21	5	0,5	
024	Höhfröschen	907	441	1	1	22	31	- 9	-1,0	
035	Nünschweiler	792	407	4	3	24	29	- 4	-0,5	
037	Petersberg	880	465	-	2	20	26	- 8	-0,9	
051	Thaleischweiler-Fröschen	3 425	1 731	3	26	111	74	14	0,4	
217	Maßweiler	1 092	556	4	2	15	31	- 14	-1,3	
220	Reifenberg	824	410	1	3	26	26	- 2	-0,2	
222	Rieschweiler-Mühlbach	2 214	1 096	4	11	62	57	- 2	-0,1	
06	VG Waldfischbach-Burgalben	12 643	6 382	50	74	320	322	- 26	-0,2	
012	Geiselberg	883	440	4	3	31	12	19	2,2	
015	Heltersberg	2 150	1 092	9	14	57	54	- 2	-0,1	

6. Bevölkerung und Bevölkerungsbewegung nach Landkreisen, Verbandsgemeinden und Gemeinden am 31.12.2009

Schlüsselnummer	Landkreis (LK) Verbandsgemeinde (VG) Gemeinde	Bevölkerung am 31.12.2009		Veränderung im 2. Halbjahr 2009					Bevölkerungszu- bzw. -abnahme (-)	%
		insgesamt	weiblich	Ge- borene	Ge- storbene	Zuge- zogene	Fortge- zogene	Anzahl		
340 noch: LK Südwestpfalz										
016	Hermersberg	1 720	859	5	8	42	47	- 8	-0,5	
022	Höheinöd	1 205	618	3	5	31	44	- 15	-1,2	
025	Horbach	565	281	4	3	10	6	5	0,9	
044	Schmalenberg	759	382	1	4	18	31	- 15	-1,9	
050	Steinalben	445	216	3	1	12	8	6	1,4	
054	Waldfischbach-Burgalben	4 916	2 494	21	36	119	120	- 16	-0,3	
07	VG Wallhalben	7 458	3 649	25	36	130	183	- 64	-0,9	
017	Herschberg	882	417	6	5	10	15	- 4	-0,5	
018	Hettenhausen	252	123	-	-	4	15	- 11	-4,2	
041	Saalstadt	335	171	1	2	5	10	- 6	-1,8	
042	Schauerberg	202	101	-	1	2	1	-	-	
055	Weselberg	1 374	686	3	5	23	15	6	0,4	
204	Biedershausen	263	108	-	2	4	13	- 11	-4,0	
215	Knopp-Labach	470	232	2	3	8	8	- 1	-0,2	
216	Krähenberg	150	71	1	-	3	4	-	-	
219	Obernheim-Kirchenarnbach	1 784	881	7	9	29	43	- 16	-0,9	
224	Schmitshausen	415	207	-	3	6	15	- 12	-2,8	
225	Wallhalben	811	393	5	3	14	23	- 7	-0,9	
228	Winterbach (Pfalz)	520	259	-	3	22	21	- 2	-0,4	
08	VG Zweibrücken-Land	16 892	8 550	47	68	456	542	- 106	-0,6	
201	Althornbach	719	354	2	2	15	32	- 17	-2,3	
202	Battweiler	732	352	-	3	7	26	- 22	-2,9	
203	Bechhofen	2 173	1 128	3	10	65	76	- 18	-0,8	
206	Contwig	4 928	2 513	16	17	157	134	22	0,4	
207	Dellfeld	1 414	706	8	4	32	38	- 2	-0,1	
208	Dietrichingen	390	205	-	-	23	5	18	4,8	
209	Großbundenbach	379	175	-	2	10	13	- 5	-1,3	
210	Großsteinhausen	607	309	1	4	10	41	- 34	-5,3	
211	Hornbach, St.	1 599	794	7	10	36	39	- 6	-0,4	
212	Käshofen	703	361	2	2	14	27	- 13	-1,8	
213	Kleinbundenbach	427	216	1	1	10	14	- 4	-0,9	
214	Kleinsteinhausen	794	401	3	3	23	29	- 6	-0,8	
218	Mauschbach	296	155	1	1	21	11	10	3,5	
221	Riedelberg	491	246	-	3	5	6	- 4	-0,8	
223	Rosenkopf	374	193	1	2	8	18	- 11	-2,9	
226	Walshausen	342	174	1	-	11	17	- 5	-1,4	
227	Wiesbach	524	268	1	4	9	16	- 9	-1,7	

Impressum

Herausgeber:
Statistisches Landesamt Rheinland-Pfalz
Mainzer Straße 14-16
56130 Bad Ems

Telefon: 02603 71-0
Telefax: 02603 71-3150

E-Mail: poststelle@statistik.rlp.de
Internet: www.statistik.rlp.de

Kostenfreier Download im Internet: <http://www.statistik.rlp.de/verlag/gesamt/index.html>

© Statistisches Landesamt Rheinland-Pfalz · Bad Ems · 2010

Für nichtgewerbliche Zwecke sind Vervielfältigung und unentgeltliche Verbreitung, auch auszugsweise, mit Quellenangabe gestattet. Die Verbreitung, auch auszugsweise, über elektronische Systeme/Datenträger bedarf der vorherigen Zustimmung. Alle übrigen Rechte bleiben vorbehalten.