



Rheinland-Pfalz

STATISTISCHES LANDESAMT

2013

STATISTISCHE BERICHTE



Bevölkerung der Gemeinden
am 31. Dezember 2012

Inhalt

	Seite
Vorbemerkungen	3
Karte	
Kreisfreie Städte und Landkreise in Rheinland-Pfalz am 31.12.2012 nach Bevölkerungsgrößenklassen	4
Grafik	
Gemeinden am 31.12.2012 nach Größenklassen	8
Bevölkerung in Gemeinden am 31.12.2012 nach Größenklassen	8
Tabellen	
1. Fläche am 31.12.2012 und Bevölkerungsentwicklung in den Verwaltungsbezirken vom 1.7.2012 bis 31.12.2012	5
2. Gemeinden mit 5 000 und mehr Einwohnern am 31.12.2012	6
3. Gemeinden in den Landkreisen am 31.12.2012 nach Größenklassen	7
4. Gemeinden und Bevölkerung in Gemeinden am 31.12.2012 nach Größenklassen	7
5. Bevölkerung der verbandsfreien Gemeinden und der Verbandsgemeinden am 31.12.2012 nach Landkreisen	9
6. Bevölkerung und Bevölkerungsbewegung am 31.12.2012 nach Landkreisen, Verbandsgemeinden und Gemeinden	11
Kreisfreie Stadt	
Frankenthal (Pfalz), St.	11
Kaiserslautern, St.	11
Koblenz, St.	11
Landau in der Pfalz, St.	11
Ludwigshafen am Rhein, St.	11
Mainz, St.	11
Neustadt an der Weinstraße, St.	11
Pirmasens, St.	11
Speyer, St.	11
Trier, St.	11
Worms, St.	11
Zweibrücken, St.	11
Landkreis	
Ahrweiler	11
Altenkirchen (Ww.)	12
Alzey-Worms	15
Bad Dürkheim	16
Bad Kreuznach	17
Berncastel-Wittlich	19
Birkenfeld	21
Cochem-Zell	23
Donnersbergkreis	25
Eifelkreis Bitburg-Prüm	26
Germersheim	30
Kaiserslautern	31
Kusel	32
Mainz-Bingen	34
Mayen-Koblenz	36
Neuwied	37
Rhein-Hunsrück-Kreis	39
Rhein-Lahn-Kreis	41
Rhein-Pfalz-Kreis	44
Südliche Weinstraße	44
Südwestpfalz	46
Trier-Saarburg	48
Vulkaneifel	50
Westerwaldkreis	52

Vorbemerkungen

Der vorliegende Bericht enthält den auf der Basis des Zensus vom 9. Mai 2011 fortgeschriebenen Bevölkerungsstand der Gemeinden, Verbandsgemeinden, Landkreise und des Landes. Die hier ausgewiesenen Angaben zum Geschlecht sind vorläufig.

Neben den Bevölkerungsständen sind die für die Bevölkerungsfortschreibung zugrunde liegenden Ergebnisse der natürlichen Bevölkerungsbewegung (Geburten und Sterbefälle) und der räumlichen Bevölkerungsbewegung (Zu- und Fortzüge) für das zweite Halbjahr ausgewiesen. Die Ergebnisse der Bevölkerungsbewegung und der Bevölkerungsstände im ersten Halbjahr finden sich im Bericht Bevölkerung der Gemeinden am 30. Juni. Bei der Interpretation der Zahlen ist zu beachten, dass in der Bevölkerungsfortschreibung seit Ende 2004 so genannte bestandsrelevante Korrekturen verarbeitet werden. Für die hiervon betroffenen Gemeinden bzw. Landkreise kann der fortgeschriebene Bevölkerungsstand deshalb nicht mehr ausschließlich auf der Grundlage der natürlichen und räumlichen Bevölkerungsbewegung ermittelt werden.

Bei der Ermittlung der Bevölkerungsveränderung wurden ausschließlich Ereignisse mit Datum nach dem 9. Mai 2011 (Zensusstichtag) berücksichtigt. Die vorliegenden Bevölkerungsbewegungen weichen deshalb gegebenenfalls von den Ergebnissen der Geburten-, Sterbefall- und Wanderungsstatistik ab.

Der Feststellung der Einwohnerzahlen liegt der Begriff der Bevölkerung am Ort der alleinigen bzw. Hauptwohnung nach § 12 Abs. 2 des Melderechtsrahmengesetzes in der Fassung der Bekanntmachung vom 19. April 2002 (BGBl. I S. 1342) zugrunde, zuletzt geändert durch Artikel 2 des Gesetzes vom 08. April 2013 (BGBl. I S. 730). Danach ist die Hauptwohnung die vorwiegend benutzte Wohnung des Einwohners. Hauptwohnung eines verheirateten Einwohners, der nicht dauernd getrennt von seiner Familie lebt, ist die vorwiegend benutzte Wohnung der Familie. In Zweifelsfällen ist die vorwiegend benutzte Wohnung dort, wo der Schwerpunkt der Lebensbeziehungen des Einwohners liegt.

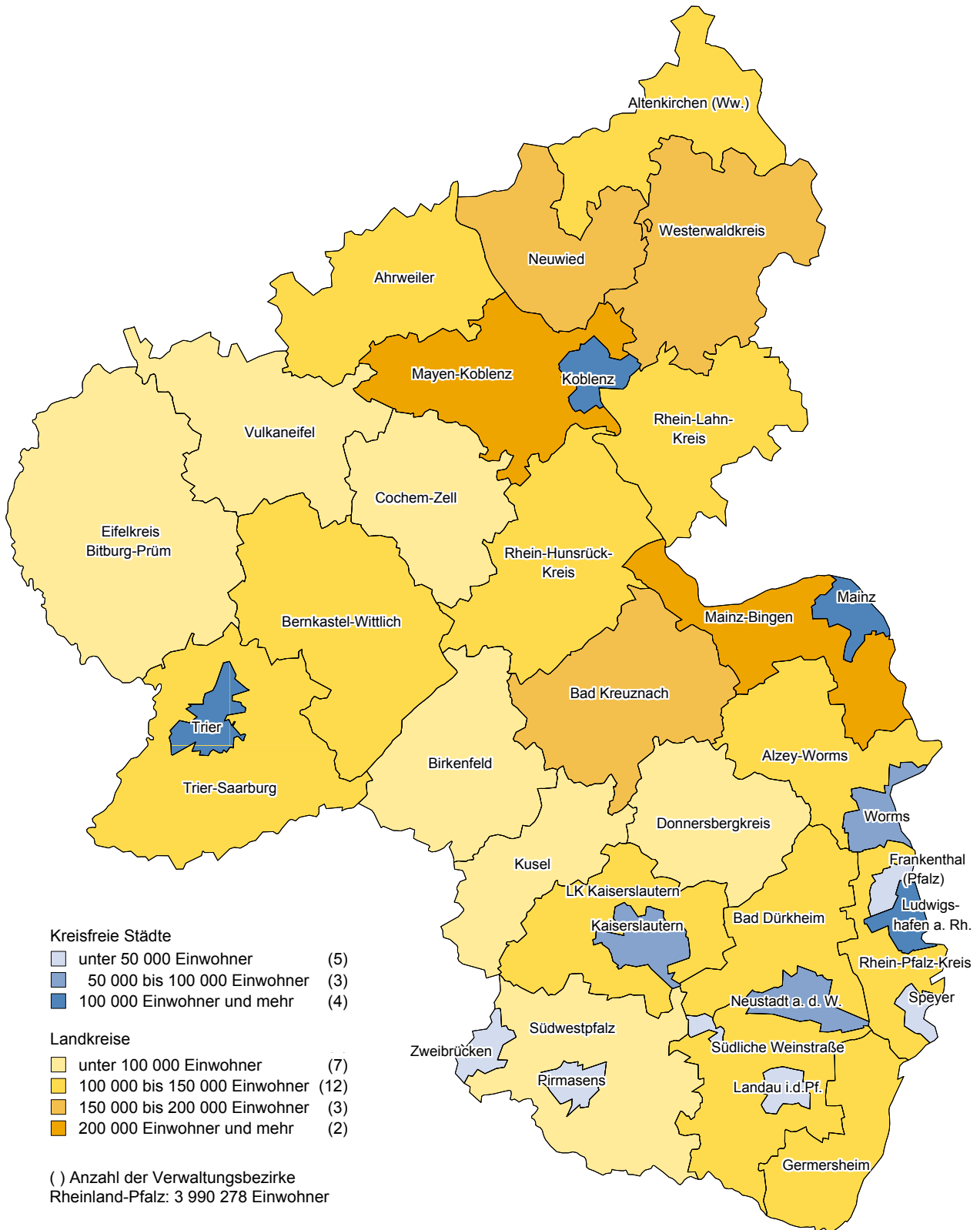
Zur Bevölkerung zählen auch die im Bundesgebiet gemeldeten Ausländer (einschließlich Staatenlose). Nicht zur Bevölkerung gehören hingegen die Angehörigen der ausländischen Stationierungstreitkräfte sowie der ausländischen diplomatischen und konsularischen Vertretungen mit ihren Familienangehörigen.

Zeichenerklärung

0	weniger als die Hälfte von 1 in der letzten besetzten Stelle, jedoch mehr als nichts
-	nichts vorhanden (genau Null)
...	Angabe fällt später an
.	Zahlenwert unbekannt oder geheim zu halten
x	Tabellenfach gesperrt, weil Aussage nicht sinnvoll
p	vorläufige Zahl

krfr. St.	kreisfreie Stadt
gr. kr. St.	große kreisangehörige Stadt
St.	Stadt

Kreisfreie Städte und Landkreise in Rheinland-Pfalz
am 31. 12. 2012 nach Bevölkerungsgrößenklassen



1. Fläche am 31.12.2012 und Bevölkerungsentwicklung in den Verwaltungsbezirken vom 1.7. - 31.12.2012

Verwaltungsbezirk	Fläche ¹⁾ am 31.12.2012	Bevölkerung am 30.6.2012	Überschuss der Geborenen bzw. Gestorbe- nen (-)	Wande- rungs- saldo	Bevölke- rungszu- bzw. -abnahme (-)	Bevölkerung am 31.12.2012		
	km ²					im 2. Halbjahr 2012		insgesamt
Kreisfreie Städte								
Frankenthal (Pfalz), St.	43,76	46 758	- 56	331	277	47 035	22 746	24 289
Kaiserslautern, St.	139,73	96 823	- 142	416	289	97 112	48 349	48 763
Koblenz, St.	105,12	109 033	- 147	894	746	109 779	52 326	57 453
Landau i. d. Pf., St.	82,96	43 337	- 10	315	304	43 641	20 531	23 110
Ludwigshafen a. Rh., St.	77,55	159 426	54	709	753	160 179	79 025	81 154
Mainz, St.	97,74	201 608	153	993	1 148	202 756	97 631	105 125
Neustadt a. d. Weinstr., St.	117,10	52 300	- 116	84	- 32	52 268	25 190	27 078
Pirmasens, St.	61,37	40 429	- 122	- 39	- 162	40 267	19 234	21 033
Speyer, St.	42,60	49 772	- 33	20	- 8	49 764	23 835	25 929
Trier, St.	117,13	105 875	17	653	669	106 544	51 136	55 408
Worms, St.	108,73	79 575	- 61	211	152	79 727	38 496	41 231
Zweibrücken, St.	70,64	34 071	- 47	35	- 7	34 064	16 721	17 343
Landkreise								
Ahrweiler	786,99	125 866	- 336	303	- 29	125 837	61 281	64 556
Altenkirchen (Ww.)	642,00	129 540	- 294	- 84	- 374	129 166	63 624	65 542
Alzey-Worms	588,13	125 107	- 99	160	66	125 173	62 101	63 072
Bad Dürkheim	594,83	130 870	- 328	384	57	130 927	63 865	67 062
Bad Kreuznach	863,70	155 316	- 231	222	- 10	155 306	75 398	79 908
Bad Kreuznach, gr. kr. St.	46,10	43 362	- 22	113	92	43 454	20 332	23 122
Bernkastel-Wittlich	1 167,59	111 036	- 216	12	- 203	110 833	54 909	55 924
Birkenfeld	776,55	81 714	- 246	- 334	- 579	81 135	39 852	41 283
Idar-Oberstein, gr. kr. St.	91,54	28 686	- 117	- 110	- 227	28 459	13 807	14 652
Cochem-Zell	719,97	63 793	- 157	- 162	- 318	63 475	31 584	31 891
Donnersbergkreis	645,49	75 670	- 146	- 14	- 162	75 508	37 213	38 295
Eifelkreis Bitburg-Prüm	1 626,15	95 965	- 174	143	- 19	95 946	47 783	48 163
Germersheim	463,27	124 447	- 42	484	442	124 889	61 902	62 987
Kaiserslautern	639,88	104 697	- 158	- 100	- 254	104 443	51 109	53 334
Kusel	573,35	72 135	- 200	- 170	- 369	71 766	35 463	36 303
Mainz-Bingen	605,73	201 695	- 72	605	527	202 222	99 135	103 087
Bingen am Rhein, gr. kr. St.	37,73	23 976	- 30	130	101	24 077	11 800	12 277
Ingelheim am Rhein, gr. kr. St.	49,86	24 238	- 34	39	- 3	24 235	11 876	12 359
Mayen-Koblenz	817,31	210 057	- 247	225	- 22	210 035	102 897	107 138
Andernach, gr. kr. St.	53,24	29 011	- 23	83	60	29 071	13 986	15 085
Mayen, gr. kr. St.	58,12	18 612	- 49	60	13	18 625	9 109	9 516
Neuwied	626,88	180 183	- 343	- 32	- 371	179 812	87 934	91 878
Neuwied, gr. kr. St.	86,50	64 001	- 102	200	101	64 102	31 107	32 995
Rhein-Hunsrück-Kreis	963,39	101 371	- 203	- 158	- 369	101 002	49 816	51 186
Rhein-Lahn-Kreis	782,34	122 188	- 288	- 56	- 350	121 838	59 923	61 915
Lahnstein, gr. kr. St.	37,56	17 602	- 33	21	- 12	17 590	8 345	9 245
Rhein-Pfalz-Kreis	304,95	147 593	- 154	640	486	148 079	72 471	75 608
Südliche Weinstraße	639,83	108 569	- 157	334	183	108 752	53 480	55 272
Südwestpfalz	953,65	97 706	- 296	- 232	- 526	97 180	47 898	49 282
Trier-Saarburg	1 101,49	143 821	- 103	180	72	143 893	70 764	73 129
Vulkaneifel	911,05	61 435	- 174	- 186	- 362	61 073	30 216	30 857
Westerwaldkreis	988,96	199 382	- 247	- 286	- 530	198 852	98 364	100 488
Rheinland-Pfalz	19 854,10	3 989 163	-5 421	6 500	1 115	3 990 278	1 954 202	2 036 076
Kreisfreie Städte	1 064,43	1 019 007	- 510	4 622	4 129	1 023 136	495 220	527 916
Landkreise	18 783,47	2 970 156	-4 911	1 878	-3 014	2 967 142	1 458 982	1 508 160

1) Landessumme einschließlich des gemeinschaftlichen deutsch-luxemburgischen Hoheitsgebietes.

2. Gemeinden mit 5 000 und mehr Einwohnern am 31.12.2012

Ge- meinde- schlüssel	Gemeinde	Be- völkerung	Ge- meinde- schlüssel	Gemeinde	Be- völkerung
5 000 bis unter 10 000 Einwohner					
33603055	Kusel, St.	5 018	13707226	Vallendar, St.	8 413
14003064	Kastellaun, St.	5 094	33505022	Landstuhl, Sickingenstadt, St.	8 435
13807073	Unkel, St.	5 098	33900009	Budenheim	8 438
33606102	Waldmohr	5 171	13704069	Mendig, St.	8 585
13501020	Cochem, St.	5 181	13207063	Kirchen (Sieg), St.	8 599
14310081	Wirges, St.	5 212	33404013	Kandel, St.	8 659
33507035	Otterberg, St.	5 230	33100055	Osthofen, St.	8 727
13702086	Ochtendung	5 244	13103006	Bad Breisig, St.	8 877
33402008	Hagenbach, St.	5 312	14101006	Bad Ems, St.	9 023
23206296	Prüm, St.	5 384	33302019	Eisenberg (Pfalz), St.	9 162
33805026	Waldsee	5 420	33906042	Nieder-Olm, St.	9 210
33305502	Rockenhausen, St.	5 425	14303032	Höhr-Grenzhausen, St.	9 250
33605092	Schönenberg-Kübelberg	5 556	33800023	Römerberg	9 445
33405017	Lingenfeld	5 593	33800004	Bobenheim-Roxheim	9 856
14309308	Westerburg, St.	5 623	10 000 bis unter 20 000 Einwohner		
33902039	Nackenheim	5 683	13202006	Betzdorf, St.	10 008
13803012	Dierdorf, St.	5 708	33800005	Böhl-Iggelheim	10 131
13802004	Bad Hönningen, St.	5 719	33704038	Herxheim bei Landau/Pfalz	10 387
23107124	Traben-Trarbach, St.	5 740	23100502	Morbach	10 531
13701088	Plaidt	5 765	13100090	Grafschaft	10 714
23501045	Hermeskeil, St.	5 770	14103029	Diez, St.	10 759
33802007	Dudenhofen	5 774	13708216	Mülheim-Kärlich, St.	10 848
13207072	Mudersbach	5 850	33800017	Limburgerhof	11 038
13804041	Linz am Rhein, St.	5 858	14304048	Montabaur, St.	12 444
14302229	Hachenburg, St.	5 871	33800019	Mutterstadt	12 454
14301206	Bad Marienberg (Ww.), St.	5 874	33200024	Grünstadt, St.	12 853
33707061	Offenbach an der Queich	6 088	23200018	Bitburg, St.	13 446
13801044	Neustadt (Wied)	6 205	14000501	Boppard, St.	15 240
13201501	Altenkirchen (Ww.), St.	6 227	13100070	Remagen, St.	15 887
13307501	Bad Sobernheim, St.	6 429	13700203	Bendorf, St.	16 538
33800016	Lambsheim	6 591	13100077	Sinzig, St.	17 205
13702089	Polch, St.	6 637	33400501	Wörth am Rhein, St.	17 378
13402010	Birkenfeld, St.	6 693	33100003	Alzey, St.	17 509
33703020	Edenkoben, St.	6 704	23503068	Konz, St.	17 550
33903019	Gau-Algesheim, St.	6 725	14100075	Lahnstein, gr. kr. St.	17 590
23505118	Saarburg, St.	6 730	33200002	Bad Dürkheim, St.	18 222
33801006	Dannstadt-Schauernheim	6 760	23100134	Wittlich, St.	18 255
13200050	Herdorf, St.	6 796	13700068	Mayen, gr. kr. St.	18 625
33502004	Enkenbach-Alsenborn	6 803	33800025	Schifferstadt, St.	19 011
23101008	Bernkastel-Kues, St.	6 840	33200025	Haßloch	19 854
33701501	Annweiler am Trifels, St.	6 926	20 000 bis unter 50 000 Einwohner		
33804018	Maxdorf	6 961	33400007	Germersheim, St.	20 019
34004038	Rodalben, St.	7 073	33900005	Bingen am Rhein, gr. kr. St.	24 077
13801003	Asbach	7 075	33900030	Ingelheim a. Rh., gr. kr. St.	24 235
33800020	Neuhofen	7 091	13100007	Bad Neuenahr-Ahrweiler, St.	26 919
33902006	Bodenheim	7 124	13400045	Idar-Oberstein, gr. kr. St.	28 459
33907049	Oppenheim, St.	7 132	13700003	Andernach, gr. kr. St.	29 071
23506125	Schweich, St.	7 146	32000000	Zweibrücken, krfr. St.	34 064
33403012	Jockgrim	7 160	31700000	Pirmasens, krfr. St.	40 267
33106058	Saulheim	7 227	13300006	Bad Kreuznach, gr. kr. St.	43 454
33905027	Heidesheim am Rhein	7 350	31300000	Landau in der Pfalz, krfr. St.	43 641
14305062	Ransbach-Baumbach, St.	7 394	31100000	Frankenthal (Pfalz), krfr. St.	47 035
33508038	Ramstein-Miesenbach, St.	7 480	31800000	Speyer, krfr. St.	49 764
23302026	Gerolstein, St.	7 529	50 000 bis unter 100 000 Einwohner		
33702005	Bad Bergzabern, St.	7 547	31600000	Neustadt a. d. W., krfr. St.	52 268
14007144	Simmern/Hunsrück, St.	7 581	13800045	Neuwied, gr. kr. St.	64 102
33501003	Bruchmühlbach-Miesau	7 606	31900000	Worms, krfr. St.	79 727
33800001	Altrip	7 606	31200000	Kaiserslautern, krfr. St.	97 112
33106073	Wörrstadt, St.	7 611	100 000 und mehr Einwohner		
33304039	Kirchheimbolanden, St.	7 752	21100000	Trier, krfr. St.	106 544
33406025	Rülzheim	7 762	11100000	Koblenz, krfr. St.	109 779
33907043	Nierstein, St.	7 912	31400000	Ludwigshafen a. Rh., krfr. St.	160 179
23301501	Daun, St.	8 013	31500000	Mainz, krfr. St.	202 756
13300052	Kirm, St.	8 177			
13208117	Wissen, St.	8 181			
13708228	Weißenthurm, St.	8 298			
33401001	Bellheim	8 373			

3. Gemeinden in den Landkreisen am 31.12.2012 nach Größenklassen

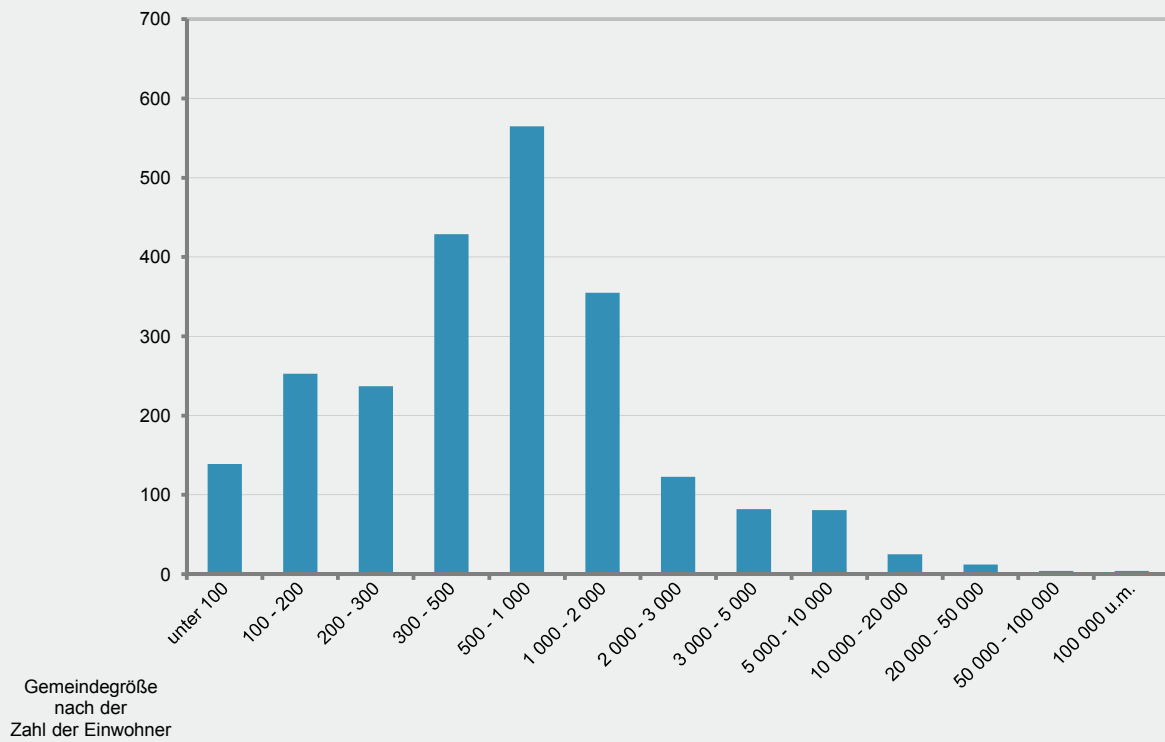
Landkreis	Verbandsfreie Gemeinden	Verbandsgemeinden	Ortsgemeinden	Verbandsfreie Gemeinden und Ortsgemeinden mit einer Bevölkerung von ... Personen						
				unter 300	300 - 500	500 - 1 000	1 000 - 3 000	3 000 - 5 000	5 000 - 10 000	10 000 und mehr
Ahrweiler	4	4	70	27	9	19	13	1	1	4
Altenkirchen (Ww.)	1	8	118	33	20	33	24	3	5	1
Alzey-Worms	2	6	67	1	10	23	27	4	3	1
Bad Dürkheim	3	6	45	-	4	11	23	7	-	3
Bad Kreuznach	2	8	117	35	22	26	30	3	2	1
Bernkastel-Wittlich	2	6	105	36	19	23	25	-	2	2
Birkenfeld	1	4	95	33	34	21	5	1	1	1
Cochem-Zell	-	5	92	29	21	26	12	3	1	-
Donnersbergkreis	-	6	81	25	17	23	11	2	3	-
Eifelkreis Bitburg-Prüm	1	7	234	143	44	30	15	1	1	1
Germersheim	2	6	29	1	-	2	18	2	6	2
Kaiserslautern	-	9	50	2	6	10	20	7	5	-
Kusel	-	7	98	28	26	29	12	-	3	-
Mainz-Bingen	3	8	63	1	2	20	23	10	8	2
Mayen-Koblenz	3	8	84	12	15	17	26	7	6	4
Neuwied	1	8	61	2	7	16	24	6	6	1
Rhein-Hunsrück-Kreis	1	6	133	60	34	23	10	4	2	1
Rhein-Lahn-Kreis	1	7	136	42	42	25	22	3	1	2
Rhein-Pfalz-Kreis	9	5	16	-	-	1	5	6	9	4
Südliche Weinstraße	-	7	75	5	9	35	19	2	4	1
Südwestpfalz	-	8	84	8	18	28	23	6	1	-
Trier-Saarburg	-	7	104	17	13	28	41	1	3	1
Vulkaneifel	-	5	109	59	20	18	9	1	2	-
Westerwaldkreis	-	10	192	27	37	78	41	2	6	1
Rheinland-Pfalz	36	161	2 258	626	429	565	478	82	81	33

4. Gemeinden und Bevölkerung in Gemeinden am 31.12.2012 nach Größenklassen

Gemeindegröße von ... bis unter ... Einwohner	Gemeinden	Bevölkerung		
		insgesamt	männlich	weiblich
unter 100	136	8 758	4 500	4 258
100 - 200	253	38 297	19 224	19 073
200 - 300	237	58 028	29 281	28 747
300 - 500	429	168 549	84 254	84 295
500 - 1000	565	402 167	200 420	201 747
1000 - 2000	355	492 258	243 919	248 339
unter 2 000	1975	1 168 057	581 598	586 459
2 000 - 3 000	123	300 524	147 956	152 568
3 000 - 5 000	82	310 581	152 367	158 214
5 000 - 10 000	81	563 167	274 300	288 867
10 000 - 20 000	25	364 477	177 491	186 986
20 000 - 50 000	12	411 005	197 230	213 775
50 000 - 100 000	4	293 209	143 142	150 067
100 000 und mehr	4	579 258	280 118	299 140
2 000 und mehr	331	2 822 221	1 372 604	1 449 617
Insgesamt	2 306	3 990 278	1 954 202	2 036 076

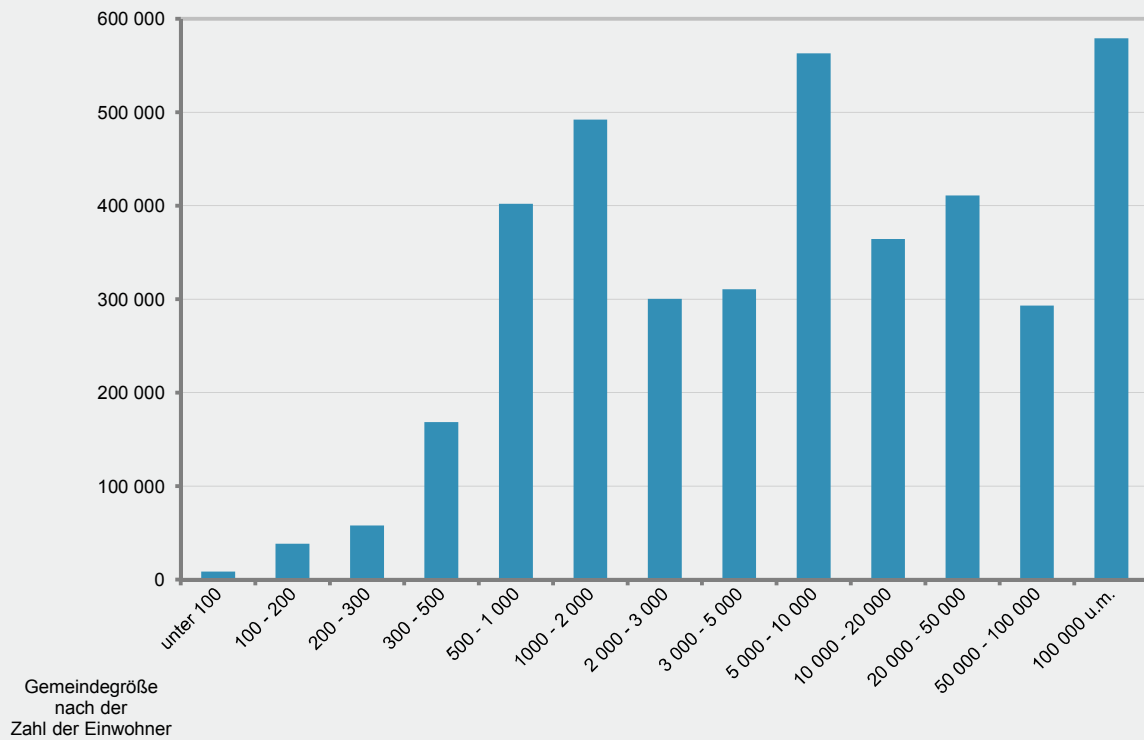
Gemeinden am 31.12.2012 nach Größenklassen

Zahl der Gemeinden



Bevölkerung in Gemeinden am 31.12.2012 nach Größenklassen

Einwohnerzahl



5. Bevölkerung der verbandsfreien Gemeinden und der Verbandsgemeinden am 31.12.2012 nach Landkreisen

Landkreis (LK) Verbandsfreie Gemeinde Verbandsgemeinde (VG)	Bevölkerung			Landkreis (LK) Verbandsfreie Gemeinde Verbandsgemeinde (VG)	Bevölkerung		
	ins- gesamt	männ- lich	weib- lich		ins- gesamt	männ- lich	weib- lich
LK Ahrweiler	125 837	61 281	64 556	LK Birkenfeld	81 135	39 852	41 283
Bad Neuenahr-Ahrweiler, St.	26 919	12 471	14 448	Idar-Oberstein, gr. kr. St.	28 459	13 807	14 652
Grafschaft	10 714	5 327	5 387	VG Baumholder	9 477	4 644	4 833
Remagen, St.	15 887	7 767	8 120	VG Birkenfeld	19 821	9 879	9 942
Sinzig, St.	17 205	8 360	8 845	VG Herrstein	16 085	7 956	8 129
VG Adenau	13 190	6 551	6 639	VG Rhaunen	7 293	3 566	3 727
VG Altenahr	10 995	5 499	5 496				
VG Bad Breisig	12 804	6 197	6 607	LK Cochem-Zell	63 475	31 584	31 891
VG Brohlthal	18 123	9 109	9 014	VG Cochem	15 310	7 687	7 623
				VG Kaisersesch	12 726	6 382	6 344
LK Altenkirchen (Ww.)	129 166	63 624	65 542	VG Treis-Karden	8 584	4 225	4 359
Herdorf, St.	6 796	3 325	3 471	VG Ulmen	10 959	5 435	5 524
VG Altenkirchen (Ww.)	22 578	11 015	11 563	VG Zell (Mosel)	15 896	7 855	8 041
VG Betzdorf	15 315	7 530	7 785				
VG Daaden	11 209	5 608	5 601	LK Donnersbergkreis	75 508	37 213	38 295
VG Flammersfeld	11 862	5 841	6 021	VG Alsenz-Obermoschel	6 830	3 350	3 480
VG Gebhardshain	10 846	5 409	5 437	VG Eisenberg (Pfalz)	13 078	6 458	6 620
VG Hamm (Sieg)	12 357	6 099	6 258	VG Göllheim	11 869	5 896	5 973
VG Kirchen (Sieg)	23 369	11 515	11 854	VG Kirchheimbolanden	19 283	9 426	9 857
VG Wissen	14 834	7 282	7 552	VG Rockenhausen	11 251	5 548	5 703
				VG Winnweiler	13 197	6 535	6 662
LK Alzey-Worms	125 173	62 101	63 072				
Alzey, St.	17 509	8 527	8 982	LK Eifelkreis Bitburg-Prüm	95 946	47 783	48 163
Osthofen, St.	8 727	4 230	4 497	Bitburg, St.	13 446	6 392	7 054
VG Alzey-Land	24 649	12 367	12 282	VG Arzfeld	9 499	4 763	4 736
VG Eich	12 620	6 316	6 304	VG Bitburg-Land	17 054	8 590	8 464
VG Monsheim	10 180	5 006	5 174	VG Irrel	9 044	4 560	4 484
VG Westhofen	11 662	5 846	5 816	VG Kyllburg	7 806	3 894	3 912
VG Wöllstein	11 793	5 932	5 861	VG Neuerburg	9 696	4 878	4 818
VG Wörrstadt	28 033	13 877	14 156	VG Prüm	21 313	10 751	10 562
				VG Speicher	8 088	3 955	4 133
LK Bad Dürkheim	130 927	63 865	67 062				
Bad Dürkheim, St.	18 222	8 613	9 609	LK Germersheim	124 889	61 902	62 987
Grünstadt, St.	12 853	6 219	6 634	Germersheim, St.	20 019	9 891	10 128
Haßloch	19 854	9 746	10 108	Wörth am Rhein, St.	17 378	8 464	8 914
VG Deidesheim	11 664	5 691	5 973	VG Bellheim	13 427	6 652	6 775
VG Freinsheim	15 400	7 462	7 938	VG Hagenbach	10 537	5 179	5 358
VG Grünstadt-Land	19 933	9 932	10 001	VG Jockgrim	16 866	8 545	8 321
VG Hettenleidelheim	10 572	5 241	5 331	VG Kandel	15 717	7 785	7 932
VG Lambrecht (Pfalz)	12 415	6 093	6 322	VG Lingenfeld	16 296	8 148	8 148
VG Wachenheim an der Weinstraße	10 014	4 868	5 146	VG Rülzheim	14 649	7 238	7 411
LK Bad Kreuznach	155 306	75 398	79 908	LK Kaiserslautern	104 443	51 109	53 334
Bad Kreuznach, gr. kr. St.	43 454	20 332	23 122	VG Bruchmühlbach-Miesau	10 350	5 134	5 216
Kirn, St.	8 177	3 988	4 189	VG Enkenbach-Alsenborn	12 495	6 102	6 393
VG Bad Kreuznach	9 083	4 481	4 602	VG Hochspeyer	6 720	3 357	3 363
VG Bad Münster a. Stein-Ebernburg	11 528	5 615	5 913	VG Kaiserslautern-Süd	10 706	5 247	5 459
VG Bad Sobernheim	17 685	8 663	9 022	VG Landstuhl	15 293	7 375	7 918
VG Kirn-Land	9 891	4 938	4 953	VG Otterbach	9 304	4 591	4 713
VG Langenlonsheim	13 423	6 693	6 730	VG Otterberg	9 315	4 554	4 761
VG Meisenheim	7 912	3 852	4 060	VG Ramstein-Miesenbach	16 571	8 094	8 477
VG Rüdeshheim	24 862	12 261	12 601	VG Weilerbach	13 689	6 655	7 034
VG Stromberg	9 291	4 575	4 716				
				LK Kusel	71 766	35 463	36 303
LK Bernkastel-Wittlich	110 833	54 909	55 924	VG Altenglan	9 882	4 905	4 977
Morbach	10 531	5 272	5 259	VG Glan-Münchweiler	9 351	4 645	4 706
Wittlich, St.	18 255	9 095	9 160	VG Kusel	13 282	6 502	6 780
VG Bernkastel-Kues	27 738	13 708	14 030	VG Lauterecken	10 754	5 322	5 432
VG Kröv-Bausendorf	8 693	4 285	4 408	VG Schönenberg-Kübelberg	12 251	6 088	6 163
VG Manderscheid	7 734	3 864	3 870	VG Waldmohr	7 956	3 909	4 047
VG Thalfang am Erbeskopf	7 293	3 606	3 687	VG Wolfstein	8 290	4 092	4 198
VG Traben-Trarbach	9 089	4 483	4 606				
VG Wittlich-Land	21 500	10 596	10 904				

5. Bevölkerung der verbandsfreien Gemeinden und der Verbandsgemeinden am 31.12.2012 nach Landkreisen

Landkreis (LK) Verbandsfreie Gemeinde Verbandsgemeinde (VG)	Bevölkerung			Landkreis (LK) Verbandsfreie Gemeinde Verbandsgemeinde (VG)	Bevölkerung		
	ins- gesamt	männ- lich	weib- lich		ins- gesamt	männ- lich	weib- lich
LK Mainz-Bingen	202 222	99 135	103 087	noch: LK Rhein-Pfalz-Kreis			
Bingen am Rhein, gr. kr. St.	24 077	11 800	12 277	Mutterstadt	12 454	6 006	6 448
Budenheim	8 438	4 104	4 334	Neuhofen	7 091	3 460	3 631
Ingelheim am Rhein, gr. kr. St.	24 235	11 876	12 359	Römerberg	9 445	4 655	4 790
VG Bodenheim	18 989	9 329	9 660	Schifferstadt, St.	19 011	9 359	9 652
VG Gau-Algesheim	16 428	8 032	8 396	VG Dannstadt-Schauernheim	12 727	6 245	6 482
VG Guntersblum	9 371	4 626	4 745	VG Dudenhofen	11 247	5 560	5 687
VG Heidesheim am Rhein	9 894	4 926	4 968	VG Hefßheim	9 486	4 708	4 778
VG Nieder-Olm	31 294	15 307	15 987	VG Maxdorf	12 642	6 148	6 494
VG Nierstein-Oppenheim	30 582	14 915	15 667	VG Waldsee	8 754	4 326	4 428
VG Rhein-Nahe	14 920	7 278	7 642				
VG Sprendlingen-Gensingen	13 994	6 942	7 052	LK Südliche Weinstraße	108 752	53 480	55 272
				VG Annweiler am Trifels	16 612	8 202	8 410
LK Mayen-Koblenz	210 035	102 897	107 138	VG Bad Bergzabern	23 627	11 504	12 123
Andernach, gr. kr. St.	29 071	13 986	15 085	VG Edenkoben	19 924	9 837	10 087
Bendorf, St.	16 538	8 004	8 534	VG Herxheim	14 589	7 135	7 454
Mayen, gr. kr. St.	18 625	9 109	9 516	VG Landau-Land	13 832	6 866	6 966
VG Maifeld	24 103	11 873	12 230	VG Maikammer	8 035	3 964	4 071
VG Mendig	13 293	6 557	6 736	VG Offenbach an der Queich	12 133	5 972	6 161
VG Pellenz	16 290	8 134	8 156				
VG Rhens	8 567	4 125	4 442	LK Südwestpfalz	97 180	47 898	49 282
VG Untermosel	18 163	8 805	9 358	VG Dahnener Felsenland	14 536	7 156	7 380
VG Vallendar	15 331	7 388	7 943	VG Hauenstein	8 762	4 278	4 484
VG Vordereifel	16 500	8 231	8 269	VG Pirmasens-Land	12 467	6 116	6 351
VG Weißenthurm	33 554	16 685	16 869	VG Rodalben	14 445	7 102	7 343
				VG Thaleischweiler-Fröschen	10 831	5 345	5 486
LK Neuwied	179 812	87 934	91 878	VG Waldfischbach-Burgalben	12 444	6 097	6 347
Neuwied, gr. kr. St.	64 102	31 107	32 995	VG Wallhalben	7 225	3 651	3 574
VG Asbach	21 944	10 987	10 957	VG Zweibrücken-Land	16 470	8 153	8 317
VG Bad Hönningen	11 738	5 734	6 004				
VG Dierdorf	10 879	5 321	5 558	LK Trier-Saarburg	143 893	70 764	73 129
VG Linz am Rhein	18 183	8 864	9 319	VG Hermeskeil	14 684	7 167	7 517
VG Puderbach	14 622	7 191	7 431	VG Kell am See	9 483	4 761	4 722
VG Rengsdorf	16 194	7 968	8 226	VG Konz	30 979	15 260	15 719
VG Unkel	12 986	6 273	6 713	VG Ruwer	17 915	8 749	9 166
VG Waldbreitbach	9 164	4 489	4 675	VG Saarburg	22 389	11 052	11 337
				VG Schweich an der Röm. Weinstr.	26 870	13 092	13 778
LK Rhein-Hunsrück-Kreis	101 002	49 816	51 186	VG Trier-Land	21 573	10 683	10 890
Boppard, St.	15 240	7 385	7 855				
VG Emmelshausen	14 491	7 282	7 209	LK Vulkaneifel	61 073	30 216	30 857
VG Kastellaun	14 478	7 188	7 290	VG Daun	22 927	11 327	11 600
VG Kirchberg (Hunsrück)	19 684	9 685	9 999	VG Gerolstein	13 680	6 727	6 953
VG Rheinböllen	10 053	4 987	5 066	VG Hillesheim	8 834	4 367	4 467
VG Sankt Goar-Oberwesel	9 077	4 434	4 643	VG Kelberg	7 181	3 602	3 579
VG Simmern/Hunsrück	17 979	8 855	9 124	VG Obere Kyll	8 451	4 193	4 258
LK Rhein-Lahn-Kreis	121 838	59 923	61 915	LK Westerwaldkreis	198 852	98 364	100 488
Lahnstein, gr. kr. St.	17 590	8 345	9 245	VG Bad Marienberg (Ww.)	19 468	9 770	9 698
VG Bad Ems	16 304	7 866	8 438	VG Hachenburg	23 809	11 740	12 069
VG Diez	24 912	12 423	12 489	VG Höhr-Grenzhausen	13 440	6 506	6 934
VG Hahnstätten	9 350	4 665	4 685	VG Montabaur	38 371	18 895	19 476
VG Katzenelnbogen	9 260	4 578	4 682	VG Ransbach-Baumbach	14 541	7 162	7 379
VG Loreley	16 906	8 398	8 508	VG Rennerod	16 804	8 453	8 351
VG Nassau	11 392	5 647	5 745	VG Selters (Ww.)	16 269	8 160	8 109
VG Nastätten	16 124	8 001	8 123	VG Wallmerod	14 664	7 249	7 415
				VG Westerburg	22 595	11 187	11 408
LK Rhein-Pfalz-Kreis	148 079	72 471	75 608	VG Wirges	18 891	9 242	9 649
Altrip	7 606	3 771	3 835				
Bobenheim-Roxheim	9 856	4 806	5 050	Bevölkerung			
Böhl-Iggelheim	10 131	4 964	5 167	der verbandsfreien Gemeinden	625 544	303 026	322 518
Lambsheim	6 591	3 219	3 372	der Verbandsgemeinden	2 341 598	1 155 956	1 185 642
Limburgerhof	11 038	5 244	5 794	in Rheinland-Pfalz			

6. Bevölkerung und Bevölkerungsbewegung am 31.12.2012 nach Landkreisen, Verbandsgemeinden und Gemeinden

Landkreis (LK) Verbandsgemeinde (VG) Gemeinde	Schlüssel- nummer	Bevölkerung am 31.12.2012		Veränderung im 2. Halbjahr 2012					Bevölkerungszu- bzw. -abnahme (-)	%
		insgesamt	weiblich	Ge- borene	Ge- storbene	Zuge- zogene	Fortge- zogene	Anzahl		

Kreisfreie Städte

Frankenthal (Pfalz), St.	311	47 035	24 289	205	260	1 661	1 330	277	0,6
Kaiserslautern, St.	312	97 112	48 763	434	576	3 943	3 527	289	0,3
Koblenz, St.	111	109 779	57 453	499	646	4 568	3 674	746	0,7
Landau i. d. Pf., St.	313	43 641	23 110	204	214	1 861	1 546	304	0,7
Ludwigshafen a. Rh., St.	314	160 179	81 154	917	849	5 460	4 751	753	0,5
Mainz, St.	315	202 756	105 125	1 059	906	8 104	7 111	1 148	0,6
Neustadt a. d. Weinstr., St.	316	52 268	27 078	218	334	1 477	1 393	- 32	-0,1
Pirmasens, St.	317	40 267	21 033	182	304	1 031	1 070	- 162	-0,4
Speyer, St.	318	49 764	25 929	259	292	1 424	1 404	- 8	-0,0
Trier, St.	211	106 544	55 408	517	500	6 497	5 844	669	0,6
Worms, St.	319	79 727	41 231	405	466	2 283	2 072	152	0,2
Zweibrücken, St.	320	34 064	17 343	160	207	986	951	- 7	-0,0

Landkreise

LK Ahrweiler	131	125 837	64 556	455	791	4 465	4 162	- 29	-0,0
Bad Neuenahr-Ahrweiler, St.	007	26 919	14 448	93	216	799	731	- 52	-0,2
Grafschaft	090	10 714	5 387	43	38	358	374	- 7	-0,1
Remagen, St.	070	15 887	8 120	65	112	690	624	19	0,1
Sinzig, St.	077	17 205	8 845	58	99	666	530	96	0,6
VG Adenau	01	13 190	6 639	42	83	420	415	- 37	-0,3
Adenau, St.	001	2 839	1 501	10	31	125	135	- 32	-1,1
Antweiler	004	542	272	1	1	19	16	3	0,6
Aremberg	005	217	98	-	1	5	5	- 1	-0,5
Barweiler	008	421	204	-	2	13	11	-	-
Bauler	009	62	29	-	-	1	-	1	1,6
Dankerath	015	79	36	-	1	1	-	-	-
Dorsel	018	187	95	-	3	6	2	1	0,5
Dümpelfeld	501	589	308	1	4	15	12	-	-
Eichenbach	021	74	36	-	1	3	-	2	2,8
Fuchshofen	022	93	47	-	-	1	3	- 2	-2,1
Harscheid	026	137	66	-	-	12	2	10	7,9
Herschbroich	028	279	135	2	6	13	12	- 3	-1,1
Hoffeld	030	291	141	1	3	6	9	- 5	-1,7
Honerath	032	163	75	-	-	9	6	3	1,9
Hümmel	033	472	218	1	2	5	10	- 6	-1,3
Insul	034	470	248	1	1	12	15	- 3	-0,6
Kaltenborn	037	379	186	-	2	14	10	2	0,5
Kottenborn	042	174	90	2	-	8	6	4	2,4
Leimbach	044	506	257	1	2	13	16	- 4	-0,8
Meuspath	050	152	76	1	1	8	4	4	2,7
Müllenbach	051	462	231	2	3	11	8	2	0,4
Müsch	052	196	102	1	1	4	6	- 2	-1,0
Nürburg	058	179	81	-	2	4	7	- 5	-2,7
Ohlenhard	062	148	73	-	2	10	3	5	3,5
Pomster	065	154	77	-	-	4	5	- 1	-0,6
Quiddelbach	066	261	128	1	2	7	9	- 3	-1,1
Reifferscheid	069	518	251	-	2	8	14	- 8	-1,5
Rodder	072	246	120	-	1	3	7	- 5	-2,0
Schuld	074	709	372	4	1	15	26	- 8	-1,1
Senscheid	075	96	45	1	-	2	-	3	3,2
Sierscheid	076	83	36	1	-	-	1	-	-
Trierscheid	079	68	36	1	-	1	1	1	1,5
Wershofen	082	891	452	6	6	22	24	- 2	-0,2
Wiesemscheid	083	252	118	1	-	6	5	2	0,8
Wimbach	084	450	222	3	2	31	11	21	4,9
Winnerath	085	190	92	-	-	2	10	- 8	-4,0
Wirft	086	161	85	-	-	1	4	- 3	-1,8

6. Bevölkerung und Bevölkerungsbewegung am 31.12.2012 nach Landkreisen, Verbandsgemeinden und Gemeinden

Landkreis (LK) Verbandsgemeinde (VG) Gemeinde	Schlüssel- nummer	Bevölkerung am 31.12.2012		Veränderung im 2. Halbjahr 2012					Bevölkerungszu- bzw. -abnahme (-)	%
		insgesamt	weiblich	Ge- borene	Ge- storbene	Zuge- zogene	Fortge- zogene			
								Anzahl		
noch: LK Ahrweiler		131								
VG Altenahr	02	10 995	5 496	31	66	372	359	- 24	-0,2	
Ahrbrück	002	1 181	588	1	6	34	41	- 12	-1,0	
Altenahr	003	1 826	926	5	18	68	51	4	0,2	
Berg	011	1 313	624	5	4	47	44	4	0,3	
Dernau	017	1 772	903	5	8	63	61	- 1	-0,1	
Heckenbach	027	262	133	2	-	13	8	7	2,7	
Hönningen	029	1 080	556	2	4	16	12	2	0,2	
Kalenborn	036	621	317	1	4	14	9	2	0,3	
Kesseling	039	598	301	2	6	15	18	- 7	-1,2	
Kirchsahr	040	353	170	1	2	19	27	- 9	-2,5	
Lind	047	536	261	-	2	19	21	- 4	-0,7	
Mayschoß	049	901	443	5	5	33	35	- 4	-0,4	
Rech	068	552	274	2	7	31	32	- 6	-1,1	
VG Bad Breisig	03	12 804	6 607	53	72	529	508	1	0,0	
Bad Breisig, St.	006	8 877	4 650	40	53	389	387	- 13	-0,1	
Brohl-Lützing	014	2 412	1 198	8	14	94	82	7	0,3	
Gönnersdorf	025	640	323	2	1	28	21	8	1,3	
Waldorf	081	875	436	3	4	18	18	- 1	-0,1	
VG Brohltal	04	18 123	9 014	70	105	631	621	- 25	-0,1	
Brenk	201	190	89	-	2	9	3	4	2,2	
Burgbrohl	202	3 167	1 576	15	22	105	114	- 16	-0,5	
Dedenbach	016	446	221	-	2	19	7	10	2,3	
Galenberg	204	210	93	-	-	7	5	2	1,0	
Glees	205	590	282	1	2	24	19	4	0,7	
Hohenleimbach	206	362	192	3	5	11	11	- 2	-0,5	
Kempenich	502	1 871	941	10	13	46	59	- 16	-0,8	
Königsfeld	041	634	313	2	1	22	24	- 1	-0,2	
Niederdürenbach	054	969	475	2	3	28	28	- 1	-0,1	
Niederzissen	055	2 649	1 349	10	20	129	96	23	0,9	
Oberdürenbach	059	619	302	4	-	25	35	- 6	-1,0	
Oberzissen	060	1 074	544	5	6	38	45	- 8	-0,7	
Schalkenbach	073	815	401	2	2	34	44	- 10	-1,2	
Spessart	208	756	359	4	1	19	25	- 3	-0,4	
Wassenach	209	1 140	568	5	5	51	33	18	1,6	
Wehr	210	1 141	564	3	5	30	26	2	0,2	
Weibern	211	1 490	745	4	16	34	47	- 25	-1,7	
LK Altenkirchen (Ww.)	132	129 166	65 542	521	814	4 663	4 747	- 374	-0,3	
Herdorf, St.	050	6 796	3 471	34	45	135	131	- 7	-0,1	
VG Altenkirchen (Ww.)	01	22 578	11 563	101	123	1 023	1 085	- 86	-0,4	
Almersbach	001	417	214	1	2	13	10	2	0,5	
Altenkirchen (Ww.), St.	501	6 227	3 307	37	44	295	318	- 30	-0,5	
Bachenberg	004	105	55	-	-	3	8	- 5	-4,5	
Berod bei Hachenburg	201	578	290	2	2	31	29	2	0,3	
Birnbach	009	606	307	3	2	18	19	-	-	
Busenhausen	017	341	170	2	1	12	9	4	1,2	
Eichelhardt	022	476	232	1	-	21	16	6	1,3	
Ersfeld	027	70	38	-	1	8	2	5	7,7	
Fiersbach	031	250	115	2	-	13	17	- 2	-0,8	
Fluterschen	033	665	344	2	3	37	12	24	3,7	
Forstmehren	035	154	78	-	1	3	3	- 1	-0,6	
Gieleroth	040	651	322	4	6	19	13	4	0,6	
Hasselbach	046	300	152	1	3	22	33	- 13	-4,2	
Helmenzen	047	828	412	4	2	21	34	- 11	-1,3	
Helmeroth	048	178	94	-	-	2	10	- 8	-4,3	
Hemmelzen	049	244	112	1	1	15	14	1	0,4	

6. Bevölkerung und Bevölkerungsbewegung am 31.12.2012 nach Landkreisen, Verbandsgemeinden und Gemeinden

Landkreis (LK) Verbandsgemeinde (VG) Gemeinde	Schlüssel- nummer	Bevölkerung am 31.12.2012		Veränderung im 2. Halbjahr 2012					Bevölkerungszu- bzw. -abnahme (-)	%
		insgesamt	weiblich	Ge- borene	Ge- storbene	Zuge- zogene	Fortge- zogene	Anzahl		
noch: LK Altenkirchen (Ww.) 132										
Heupelzen	051	259	132	2	2	9	13	- 4	-1,5	
Hilgenroth	052	298	155	-	-	9	7	2	0,7	
Hirz-Maulsbach	053	334	167	-	1	14	12	1	0,3	
Idelberg	056	55	26	-	-	1	6	- 5	-8,3	
Ingelbach	057	513	262	2	2	22	34	- 12	-2,3	
Isert	058	140	68	-	1	6	5	-	-	
Kettenhausen	061	270	128	-	3	25	14	8	3,1	
Kircheib	062	531	266	1	4	27	38	- 15	-2,7	
Kraam	064	175	80	-	-	1	-	1	0,6	
Mammelzen	067	1 049	535	6	1	60	39	26	2,5	
Mehren	069	489	266	-	10	23	28	- 15	-3,0	
Michelbach (Ww.)	070	530	271	3	5	14	16	- 4	-0,7	
Neitersen	074	754	379	5	4	40	41	- 1	-0,1	
Obererbach (Ww.)	081	543	265	-	2	23	23	- 2	-0,4	
Oberirsen	082	631	322	2	1	39	36	4	0,6	
Oberwambach	086	415	204	1	-	24	28	- 3	-0,7	
Ölsen	087	87	41	-	-	2	5	- 3	-3,3	
Racksen	092	146	71	1	1	2	-	2	1,4	
Rettersen	094	373	180	3	1	12	16	- 2	-0,5	
Schöneberg	099	398	200	5	3	14	13	3	0,8	
Sörth	106	220	123	-	1	4	21	- 18	-7,6	
Stürzelbach	109	248	127	-	3	1	9	- 11	-4,2	
Volkerzen	110	74	36	-	-	-	8	- 8	-9,8	
Werkhausen	114	235	118	1	-	18	22	- 3	-1,3	
Weyrbusch	115	1 370	728	9	7	78	74	6	0,4	
Wölmersen	118	351	171	-	3	22	30	- 11	-3,0	
VG Betzdorf	02	15 315	7 785	59	97	631	622	- 23	-0,1	
Alsdorf	002	1 522	759	4	12	78	85	- 15	-1,0	
Betzdorf, St.	006	10 008	5 092	43	69	425	416	- 12	-0,1	
Grünebach	042	539	273	3	4	21	21	- 1	-0,2	
Scheuerfeld	098	2 047	1 055	9	7	82	60	25	1,2	
Wallmenroth	111	1 199	606	-	5	25	40	- 20	-1,6	
VG Daaden	03	11 209	5 601	39	54	313	322	- 25	-0,2	
Daaden	018	4 291	2 177	14	20	139	135	- 2	-0,0	
Derschen	019	1 012	472	6	4	22	40	- 16	-1,6	
Emmerzhagen	026	667	338	3	3	10	19	- 9	-1,3	
Friedewald	036	1 112	550	3	4	23	29	- 7	-0,6	
Mauden	068	106	54	-	-	9	8	1	1,0	
Niederdreisbach	075	918	460	-	5	41	34	2	0,2	
Nisterberg	079	353	181	-	4	12	5	3	0,9	
Schutzbach	101	382	184	1	-	14	16	- 1	-0,3	
Weitefeld	113	2 368	1 185	12	14	43	36	4	0,2	
VG Flammersfeld	04	11 862	6 021	49	64	585	504	66	0,6	
Berzhagen	005	188	104	3	1	9	12	- 1	-0,5	
Bürdenbach	015	554	264	-	3	28	28	- 3	-0,5	
Burglahr	016	502	264	1	2	28	19	8	1,6	
Eichen	023	570	282	4	3	32	20	13	2,3	
Eulenberg	029	53	23	-	-	-	-	-	-	
Flammersfeld	032	1 311	700	4	9	82	63	14	1,1	
Giershausen	041	103	47	1	-	3	2	2	2,0	
Güllesheim	043	674	327	3	1	22	28	- 4	-0,6	
Horhausen (Ww.)	055	1 947	1 024	9	4	89	67	27	1,4	
Kescheid	060	128	62	-	1	5	1	3	2,4	
Krunkel	065	623	311	3	3	22	18	4	0,6	
Niedersteinebach	078	213	122	2	4	7	8	- 3	-1,4	
Oberlahr	083	738	373	4	3	24	40	- 15	-2,0	
Oberнау	084	184	79	-	3	26	9	14	8,2	
Obersteinebach	085	219	105	1	1	6	9	- 3	-1,4	

6. Bevölkerung und Bevölkerungsbewegung am 31.12.2012 nach Landkreisen, Verbandsgemeinden und Gemeinden

Landkreis (LK) Verbandsgemeinde (VG) Gemeinde	Schlüssel- nummer	Bevölkerung am 31.12.2012		Veränderung im 2. Halbjahr 2012					Bevölkerungszu- bzw. -abnahme (-)	%
		insgesamt	weiblich	Ge- borene	Ge- storbene	Zuge- zogene	Fortge- zogene			
								Anzahl		
noch: LK Altenkirchen (Ww.) 132										
Orfgen	088	226	122	-	3	2	15	- 16	-6,6	
Peterslahr	089	300	158	2	3	11	8	2	0,7	
Pleckhausen	090	755	379	4	4	23	27	- 4	-0,5	
Reiferscheid	093	398	201	1	3	13	12	- 1	-0,3	
Rott	097	354	171	2	1	50	46	5	1,4	
Schürdt	100	261	133	-	5	17	11	1	0,4	
Seelbach (Ww.)	103	316	159	2	4	14	6	6	1,9	
Seifen	104	123	61	-	-	4	3	1	0,8	
Walterschen	112	142	67	-	-	5	8	- 3	-2,1	
Willroth	116	837	407	3	3	55	42	13	1,6	
Ziegenhain	119	143	76	-	-	8	2	6	4,4	
VG Gebhardshain	05	10 846	5 437	29	70	337	365	- 69	-0,6	
Dickendorf	020	351	182	1	1	10	30	- 20	-5,4	
Elben	024	336	168	1	3	12	11	- 1	-0,3	
Elkenroth	025	1 845	918	2	6	71	62	5	0,3	
Fensdorf	030	415	209	-	4	15	8	3	0,7	
Gebhardshain	039	1 875	960	9	21	56	77	- 33	-1,7	
Kausen	059	758	379	-	2	17	23	- 8	-1,0	
Malberg	066	1 012	506	-	5	40	22	13	1,3	
Molzshain	071	539	264	6	3	15	18	-	-	
Nauroth	073	1 107	558	2	4	42	44	- 4	-0,4	
Rosenheim (LK Altenkirchen)	095	790	393	1	3	24	27	- 5	-0,6	
Steinebach/Sieg	107	1 245	610	5	13	24	26	- 10	-0,8	
Steineroth	108	573	290	2	5	11	17	- 9	-1,5	
VG Hamm (Sieg)	06	12 357	6 258	68	78	507	563	- 67	-0,5	
Birkenbeul	007	436	226	2	1	21	19	3	0,7	
Bitzen	010	740	367	3	3	30	36	- 6	-0,8	
Breitscheidt	013	928	489	6	3	55	58	-	-	
Bruchertseifen	014	702	351	2	4	11	31	- 21	-2,9	
Etzbach	028	1 286	623	8	7	46	48	- 1	-0,1	
Forst	034	585	313	2	3	37	33	3	0,5	
Fürthen	038	1 168	583	4	5	55	54	-	-	
Hamm (Sieg)	044	3 357	1 744	19	25	135	151	- 24	-0,7	
Niederirsen	077	103	51	1	1	6	2	4	4,0	
Pracht	091	1 464	721	14	17	58	67	- 12	-0,8	
Roth	096	1 450	715	7	7	47	59	- 12	-0,8	
Seelbach bei Hamm (Sieg)	102	138	75	-	2	6	5	- 1	-0,7	
VG Kirchen (Sieg)	07	23 369	11 854	81	177	728	710	- 77	-0,3	
Brachbach	012	2 411	1 210	7	11	54	36	14	0,6	
Friesenhagen	037	1 603	782	6	19	49	46	- 10	-0,6	
Harbach	045	541	274	2	1	27	24	4	0,7	
Kirchen (Sieg), St.	063	8 599	4 382	28	57	292	286	- 23	-0,3	
Mudersbach	072	5 850	2 977	22	48	181	197	- 42	-0,7	
Niederfischbach	076	4 365	2 229	16	41	125	121	- 20	-0,5	
VG Wissen	08	14 834	7 552	61	106	404	445	- 86	-0,6	
Birken-Honigsessen	008	2 431	1 249	10	21	50	70	- 31	-1,3	
Hövels	054	569	288	2	5	14	13	- 2	-0,4	
Katzwinkel (Sieg)	080	1 839	940	8	8	40	66	- 26	-1,4	
Mittelhof	011	1 029	516	4	3	35	40	- 4	-0,4	
Selbach (Sieg)	105	785	380	3	4	22	16	5	0,6	
Wissen, St.	117	8 181	4 179	34	65	243	240	- 28	-0,3	

6. Bevölkerung und Bevölkerungsbewegung am 31.12.2012 nach Landkreisen, Verbandsgemeinden und Gemeinden

Landkreis (LK) Verbandsgemeinde (VG) Gemeinde	Schlüssel- nummer	Bevölkerung am 31.12.2012		Veränderung im 2. Halbjahr 2012					Bevölkerungszu- bzw. -abnahme (-)	%
		insgesamt	weiblich	Ge- borene	Ge- storbene	Zuge- zogene	Fortge- zogene			
								Anzahl		
LK Alzey-Worms	331	125 173	63 072	537	636	4 604	4 444	66	0,1	
Alzey, St.	003	17 509	8 982	95	115	679	635	24	0,1	
Osthofen, St.	055	8 727	4 497	48	54	313	258	50	0,6	
VG Alzey-Land	01	24 649	12 282	114	111	843	866	- 18	-0,1	
Albig	001	1 639	834	9	11	63	55	6	0,4	
Bechenheim	005	419	211	-	3	9	12	- 6	-1,4	
Bechtolsheim	007	1 633	819	12	12	47	32	16	1,0	
Bermersheim vor der Höhe	008	378	201	1	-	15	18	- 2	-0,5	
Biebelnheim	010	653	326	2	2	15	22	- 7	-1,1	
Bornheim	012	880	365	-	3	100	81	17	2,0	
Dintesheim	014	154	80	-	-	10	14	- 4	-2,5	
Eppelsheim	020	1 242	616	3	5	51	50	- 1	-0,1	
Erbes-Büdesheim	021	1 369	671	9	4	58	52	11	0,8	
Esselborn	022	384	192	4	2	11	13	-	-	
Flornborn	024	1 026	525	3	4	34	25	8	0,8	
Flonheim	025	2 667	1 339	15	5	71	79	2	0,1	
Framersheim	026	1 620	807	9	6	47	76	- 26	-1,6	
Freimersheim	027	698	335	3	1	23	20	5	0,7	
Gau-Heppenheim	031	528	266	-	1	21	28	- 8	-1,5	
Gau-Odernheim	032	3 839	1 920	17	17	112	114	- 2	-0,1	
Kettenheim	042	303	143	1	3	8	2	4	1,3	
Lonsheim	043	581	288	4	4	14	14	-	-	
Mauchenheim	044	982	509	6	5	26	37	- 10	-1,0	
Nack	050	628	312	1	2	9	13	- 5	-0,8	
Nieder-Wiesen	051	592	306	1	8	18	23	- 12	-2,0	
Ober-Flörsheim	052	1 202	596	6	8	38	66	- 30	-2,4	
Offenheim	053	622	314	5	4	21	9	13	2,1	
Wahlheim	067	610	307	3	1	22	11	13	2,2	
VG Eich	02	12 620	6 304	44	68	385	391	- 30	-0,2	
Alsheim	002	2 626	1 356	5	17	69	93	- 36	-1,4	
Eich	018	3 379	1 697	21	19	98	119	- 19	-0,6	
Gimbsheim	034	2 976	1 459	10	15	93	92	- 4	-0,1	
Hamm am Rhein	038	2 131	1 041	5	7	59	35	22	1,0	
Mettenheim	045	1 508	751	3	10	66	52	7	0,5	
VG Monsheim	03	10 180	5 174	38	65	398	335	36	0,4	
Flörsheim-Dalsheim	023	2 995	1 555	8	39	121	122	- 32	-1,1	
Hohen-Sülzen	041	633	313	2	2	19	19	-	-	
Mölsheim	046	607	296	1	1	41	19	22	3,8	
Monsheim	048	2 494	1 290	13	11	72	76	- 2	-0,1	
Mörstadt	047	928	461	4	2	37	24	15	1,6	
Offstein	054	1 820	908	8	8	88	64	24	1,3	
Wachenheim	066	703	351	2	2	20	11	9	1,3	
VG Westhofen	04	11 662	5 816	48	72	414	431	- 40	-0,3	
Bechtheim	006	1 789	901	12	15	72	71	- 2	-0,1	
Bermersheim	009	320	155	3	1	7	12	- 3	-0,9	
Dittelsheim-Heßloch	015	2 077	1 040	5	7	82	82	- 2	-0,1	
Frettenham	028	328	155	2	-	19	5	16	5,1	
Gundersheim	036	1 631	800	6	10	45	27	14	0,9	
Gundheim	037	900	459	5	1	13	28	- 11	-1,2	
Hangen-Weisheim	039	462	233	-	4	6	16	- 14	-2,9	
Hochborn	011	422	214	3	1	23	30	- 5	-1,2	
Monzernheim	049	591	282	3	4	8	9	- 2	-0,3	
Westhofen	071	3 142	1 577	9	29	139	151	- 31	-1,0	
VG Wöllstein	05	11 793	5 861	38	49	467	489	- 34	-0,3	
Eckelsheim	017	449	233	3	1	13	28	- 13	-2,8	
Gau-Bickelheim	030	2 006	1 005	7	10	52	70	- 21	-1,0	

6. Bevölkerung und Bevölkerungsbewegung am 31.12.2012 nach Landkreisen, Verbandsgemeinden und Gemeinden

Landkreis (LK) Verbandsgemeinde (VG) Gemeinde	Schlüsselnummer	Bevölkerung am 31.12.2012		Veränderung im 2. Halbjahr 2012					Bevölkerungszu- bzw. -abnahme (-)	%
		insgesamt	weiblich	Ge- borene	Ge- storbene	Zuge- zogene	Fortge- zogene	Anzahl		
noch: LK Alzey-Worms	331									
Gumbsheim	035	607	296	1	2	28	19	8	1,3	
Siefersheim	060	1 252	636	5	4	53	59	- 5	-0,4	
Stein-Bockenheim	062	664	355	2	4	22	38	- 18	-2,6	
Wendelsheim	070	1 381	706	2	5	54	51	- 1	-0,1	
Wöllstein	072	4 545	2 182	15	15	206	197	9	0,2	
Wonsheim	075	889	448	3	8	39	27	7	0,8	
VG Wörrstadt	06	28 033	14 156	112	102	1 105	1 039	78	0,3	
Armsheim	004	2 516	1 264	11	8	82	101	- 16	-0,6	
Ensheim	019	460	226	3	2	19	13	7	1,5	
Gabsheim	029	740	375	6	1	27	44	- 12	-1,6	
Gau-Weinheim	033	608	302	2	4	24	21	1	0,2	
Partenheim	056	1 544	765	9	6	55	66	- 8	-0,5	
Saulheim	058	7 227	3 644	22	15	263	259	11	0,2	
Schornsheim	059	1 553	792	7	7	66	60	6	0,4	
Spiesheim	061	937	471	-	1	33	38	- 6	-0,6	
Sulzheim	063	1 088	543	4	1	38	32	9	0,8	
Udenheim	064	1 384	700	5	3	80	49	33	2,4	
Vendersheim	065	574	292	3	2	16	25	- 8	-1,4	
Wallertheim	068	1 791	876	12	4	39	50	- 3	-0,2	
Wörrstadt, St.	073	7 611	3 906	28	48	363	281	64	0,8	
LK Bad Dürkheim	332	130 927	67 062	486	813	4 425	4 041	57	0,0	
Bad Dürkheim, St.	002	18 222	9 609	75	130	663	550	58	0,3	
Grünstadt, St.	024	12 853	6 634	52	82	461	424	5	0,0	
Haßloch	025	19 854	10 108	85	131	491	487	- 42	-0,2	
VG Deidesheim	01	11 664	5 973	35	79	386	379	- 36	-0,3	
Deidesheim, St.	009	3 739	1 964	10	42	130	123	- 25	-0,7	
Forst an der Weinstraße	017	814	416	2	5	22	30	- 11	-1,3	
Meckenheim	035	3 333	1 682	12	16	119	108	8	0,2	
Niederkirchen bei Deidesheim	039	2 320	1 168	7	9	67	67	- 2	-0,1	
Ruppertsberg	043	1 458	743	4	7	48	51	- 6	-0,4	
VG Freinsheim	02	15 400	7 938	57	88	477	466	- 20	-0,1	
Bobenheim am Berg	005	862	443	2	5	39	30	6	0,7	
Dackenheim	008	443	219	3	2	11	7	5	1,1	
Erpolzheim	015	1 329	673	5	6	34	26	7	0,5	
Freinsheim, St.	019	4 964	2 584	20	27	161	148	6	0,1	
Herxheim am Berg	026	752	366	6	3	15	17	1	0,1	
Kallstadt	028	1 189	602	6	4	55	51	6	0,5	
Weisenheim am Berg	049	1 646	849	3	9	38	66	- 34	-2,0	
Weisenheim am Sand	050	4 215	2 202	12	32	124	121	- 17	-0,4	
VG Grünstadt-Land	03	19 933	10 001	70	110	761	680	40	0,2	
Battenberg (Pfalz)	003	415	209	1	1	16	4	12	3,0	
Bissersheim	004	460	241	2	4	22	14	6	1,3	
Bockenheim an der Weinstraße	006	2 119	1 062	5	11	51	68	- 23	-1,1	
Dirmstein	010	2 979	1 517	11	13	128	109	17	0,6	
Ebertsheim	012	1 262	622	3	8	35	41	- 12	-0,9	
Gerolsheim	021	1 706	860	6	13	72	65	-	-	
Großkarlbach	023	1 115	578	4	-	38	39	3	0,3	
Kindenheim	029	1 016	497	5	3	45	28	18	1,8	
Kirchheim an der Weinstraße	030	1 842	898	13	10	54	46	11	0,6	
Kleinkarlbach	031	901	447	1	1	35	26	9	1,0	
Laumersheim	033	898	451	4	3	35	32	4	0,4	
Mertesheim	036	377	186	1	2	20	15	4	1,1	
Neuleiningen	038	808	422	3	7	37	26	7	0,9	
Obersülzen	040	642	303	1	3	30	27	1	0,2	

6. Bevölkerung und Bevölkerungsbewegung am 31.12.2012 nach Landkreisen, Verbandsgemeinden und Gemeinden

Landkreis (LK) Verbandsgemeinde (VG) Gemeinde	Schlüssel- nummer	Bevölkerung am 31.12.2012		Veränderung im 2. Halbjahr 2012					
		insgesamt	weiblich	Ge- borene	Ge- storbene	Zuge- zogene	Fortge- zogene	Bevölkerungszu- bzw. -abnahme (-)	
								Anzahl	%
noch: LK Bad Dürkheim	332								
Obrigheim (Pfalz)	041	2 636	1 348	6	19	102	88	2	0,1
Quirnheim	042	757	360	4	12	41	52	- 19	-2,4
VG Hettenthal	04	10 572	5 331	35	49	337	348	- 22	-0,2
Altleiningen	001	1 756	884	6	8	30	50	- 23	-1,3
Carlsberg	007	3 418	1 699	7	10	119	110	7	0,2
Hettenthal	027	2 988	1 550	12	20	99	110	- 19	-0,6
Tiefenthal	044	814	403	-	3	49	22	24	3,0
Wattenheim	047	1 596	795	10	8	40	56	- 11	-0,7
VG Lambrecht (Pfalz)	05	12 415	6 322	43	80	461	406	17	0,1
Elmstein	014	2 469	1 247	10	18	67	61	- 2	-0,1
Esthal	016	1 377	668	2	6	32	31	- 3	-0,2
Frankeneck	018	810	396	2	5	40	42	- 5	-0,6
Lambrecht (Pfalz), St.	032	4 022	2 094	17	38	199	142	36	0,9
Lindenberg	034	1 057	543	5	2	35	43	- 6	-0,6
Neidenfels	037	870	441	2	3	38	24	13	1,5
Weidenthal	048	1 810	933	5	8	50	63	- 16	-0,9
VG Wachenheim an der Weinstraße	06	10 014	5 146	34	64	388	301	57	0,6
Ellerstadt	013	2 365	1 183	6	5	108	71	39	1,7
Friedelsheim	020	1 482	759	4	9	55	33	17	1,2
Gönnheim	022	1 484	796	6	10	66	55	7	0,5
Wachenheim a. d. W., St.	046	4 683	2 408	18	40	159	142	- 6	-0,1
LK Bad Kreuznach	133	155 306	79 908	665	895	5 526	5 304	- 10	-0,0
Bad Kreuznach, gr. kr. St.	006	43 454	23 122	247	268	1 612	1 499	92	0,2
Kirn, St.	052	8 177	4 189	42	66	329	300	7	0,1
VG Bad Kreuznach	01	9 083	4 602	42	34	318	282	45	0,5
Biebelsheim	012	657	327	3	1	17	23	- 4	-0,6
Frei-Laubersheim	031	1 026	515	1	4	29	27	- 1	-0,1
Fürfeld	032	1 547	804	8	7	52	54	- 1	-0,1
Hackenheim	037	2 073	1 051	9	7	68	54	16	0,8
Neu-Bamberg	069	916	462	2	4	43	30	11	1,2
Pfaffen-Schwabenheim	078	1 311	641	4	4	55	49	7	0,5
Pleitersheim	080	339	170	3	-	6	7	2	0,6
Tiefenthal	104	128	69	-	1	9	8	-	-
Volxheim	106	1 086	563	12	6	39	30	15	1,4
VG Bad Münster am Stein-Ebg.	02	11 528	5 913	38	71	535	441	56	0,5
Altenbamberg	003	728	376	3	5	27	31	- 6	-0,8
Bad Münster am Stein-Ebg., St.	007	4 233	2 250	11	36	221	183	13	0,3
Duchroth	027	565	292	3	1	14	11	5	0,9
Feilbingert	030	1 645	803	7	6	57	42	16	1,0
Hallgarten	039	772	381	2	2	21	26	- 5	-0,6
Hochstätten	045	635	320	4	6	38	31	5	0,8
Niederhausen	070	563	286	2	1	54	28	27	5,0
Norheim	071	1 493	760	6	9	59	43	13	0,9
Oberhausen an der Nahe	074	360	175	-	1	26	25	- 5	-1,4
Traisen	105	534	270	-	4	18	21	- 7	-1,3
VG Bad Sobernheim	07	17 685	9 022	75	104	595	596	- 30	-0,2
Auen	005	183	90	-	2	10	2	6	3,4
Bad Sobernheim, St.	501	6 429	3 313	31	37	260	273	- 19	-0,3
Bärweiler	009	243	118	1	-	3	2	2	0,8
Daubach	022	226	111	-	-	7	8	- 1	-0,4
Ippenschied	050	145	74	-	1	2	1	-	-
Kirschroth	053	258	127	1	3	3	6	- 5	-1,9

6. Bevölkerung und Bevölkerungsbewegung am 31.12.2012 nach Landkreisen, Verbandsgemeinden und Gemeinden

Landkreis (LK) Verbandsgemeinde (VG) Gemeinde	Schlüssel- nummer	Bevölkerung am 31.12.2012		Veränderung im 2. Halbjahr 2012					Bevölkerungszu- bzw. -abnahme (-)	%
		insgesamt	weiblich	Ge- borene	Ge- storbene	Zuge- zogene	Fortge- zogene			
								Anzahl		
noch: LK Bad Kreuznach										
	133									
Langenthal	055	97	48	1	-	1	1	1	1,0	
Lauschied	057	555	298	4	5	7	9	- 3	-0,5	
Martinstein	062	304	147	1	3	15	19	- 6	-1,9	
Meddersheim	064	1 323	662	6	6	31	26	5	0,4	
Merxheim	066	1 479	751	7	7	57	31	26	1,8	
Monzingen	067	1 642	817	10	6	53	49	8	0,5	
Nußbaum	072	456	237	-	1	23	20	2	0,4	
Odernheim am Glan	076	1 690	860	7	12	52	63	- 16	-0,9	
Rehbach	082	48	23	-	1	1	-	-	-	
Seesbach	094	536	274	-	7	8	17	- 16	-2,9	
Staudernheim	102	1 393	726	5	9	44	47	- 7	-0,5	
Weiler bei Monzingen	111	475	245	1	2	11	14	- 4	-0,8	
Winterburg	116	203	101	-	2	7	8	- 3	-1,5	
VG Kirn-Land	03	9 891	4 953	44	64	355	360	- 25	-0,3	
Bärenbach	008	507	259	5	2	17	7	13	2,6	
Becherbach bei Kirn	010	395	203	2	4	20	11	7	1,8	
Brauweiler	016	69	33	-	-	2	2	-	-	
Bruschied	201	276	143	4	2	11	9	4	1,5	
Hahnenbach	038	537	268	1	2	16	24	- 9	-1,6	
Heimweiler	041	410	206	1	4	12	10	- 1	-0,2	
Heinzenberg	042	29	13	-	1	-	2	- 3	-9,4	
Hennweiler	043	1 235	618	6	11	23	25	- 7	-0,6	
Hochstetten-Dhaun	046	1 647	830	5	11	82	113	- 38	-2,3	
Horbach	047	43	18	-	1	-	-	- 1	-2,3	
Kellenbach	202	252	131	-	2	9	1	6	2,4	
Königsau	203	71	34	-	1	3	3	- 1	-1,4	
Limbach	059	315	165	2	2	3	4	- 1	-0,3	
Meckenbach	063	392	196	3	1	7	5	4	1,0	
Oberhausen bei Kirn	073	913	464	2	5	21	26	- 8	-0,9	
Otzweiler	077	215	90	-	2	4	2	-	-	
Schneppenbach	204	256	133	2	-	4	6	1	0,4	
Schwarzerden	205	249	120	2	1	5	3	3	1,2	
Simmertal	096	1 834	908	8	10	96	102	- 8	-0,4	
Weitersborn	113	246	121	1	2	20	5	14	6,0	
VG Langenlonsheim	04	13 423	6 730	34	76	463	484	- 62	-0,5	
Bretzenheim	018	2 514	1 237	7	15	89	83	- 2	-0,1	
Dorsheim	026	721	358	-	2	31	29	-	-	
Guldental	035	2 502	1 256	-	10	70	87	- 27	-1,1	
Langenlonsheim	054	3 767	1 944	12	27	150	142	- 6	-0,2	
Laubenheim	056	785	399	3	7	32	29	- 1	-0,1	
Rümmelsheim	087	1 344	664	4	10	30	50	- 26	-1,9	
Windesheim	114	1 790	872	8	5	61	64	-	-	
VG Meisenheim	05	7 912	4 060	20	57	208	233	- 62	-0,8	
Abtweiler	001	208	107	1	-	4	8	- 3	-1,4	
Becherbach	011	890	451	-	6	21	17	- 2	-0,2	
Breitenheim	017	398	200	1	3	14	24	- 12	-2,9	
Callbach	020	393	211	-	1	11	13	- 3	-0,8	
Desloch	024	365	179	1	3	10	10	- 2	-0,5	
Hundsbach	049	386	204	1	2	6	8	- 3	-0,8	
Jeckenbach	051	247	130	-	1	4	4	- 1	-0,4	
Lettweiler	058	220	112	1	1	1	3	- 2	-0,9	
Löllbach	060	212	103	-	2	-	3	- 5	-2,3	
Meisenheim, St.	065	2 833	1 481	10	28	96	92	- 14	-0,5	
Raumbach	081	413	204	-	3	13	12	- 2	-0,5	
Rehborn	083	737	377	2	2	18	23	- 5	-0,7	
Reiffelbach	084	234	109	2	1	2	11	- 8	-3,3	
Schmittweiler	090	203	106	1	1	-	2	- 2	-1,0	
Schweinschied	092	173	86	-	3	8	3	2	1,2	

6. Bevölkerung und Bevölkerungsbewegung am 31.12.2012 nach Landkreisen, Verbandsgemeinden und Gemeinden

Landkreis (LK) Verbandsgemeinde (VG) Gemeinde	Schlüssel- nummer	Bevölkerung am 31.12.2012		Veränderung im 2. Halbjahr 2012					Bevölkerungszu- bzw. -abnahme (-)	%
		insgesamt	weiblich	Ge- borene	Ge- storbene	Zuge- zogene	Fortge- zogene			
								Anzahl		
noch: LK Bad Kreuznach		133								
VG Rüdesheim	06	24 862	12 601	92	106	767	791	- 39	-0,2	
Allenfeld	002	192	91	2	2	2	11	- 9	-4,5	
Argenschwang	004	350	166	1	1	7	15	- 8	-2,2	
Bockenau	013	1 250	609	2	6	32	25	3	0,2	
Boos	014	371	175	-	3	7	13	- 9	-2,4	
Braunweiler	015	623	325	3	2	16	15	2	0,3	
Burgsponheim	019	252	131	-	2	6	7	- 3	-1,2	
Dalberg	021	246	119	1	-	7	14	- 6	-2,4	
Gebroth	033	169	87	-	1	10	4	5	3,0	
Gutenberg	036	990	498	3	3	23	33	- 10	-1,0	
Hargesheim	040	2 788	1 455	7	11	106	87	15	0,5	
Hergensfeld	044	496	261	2	1	14	15	-	-	
Hüffelsheim	048	1 318	659	4	4	31	30	1	0,1	
Mandel	061	905	461	1	1	16	18	- 2	-0,2	
Münchwald	068	296	148	-	2	12	20	- 10	-3,3	
Oberstreit	075	284	130	-	1	6	5	-	-	
Roxheim	086	2 367	1 222	7	5	93	81	14	0,6	
Rüdesheim	117	2 546	1 324	16	20	150	111	35	1,4	
Sankt Katharinen	088	355	169	2	3	10	16	- 8	-2,2	
Schloßböckelheim	089	396	186	1	-	7	7	1	0,3	
Sommerloch	098	429	215	3	3	11	8	3	0,7	
Spabrücken	099	1 140	585	3	4	37	33	3	0,3	
Spall	100	159	72	-	2	1	5	- 6	-3,6	
Sponheim	101	794	398	4	4	17	23	- 6	-0,8	
Waldböckelheim	107	2 237	1 115	9	8	59	77	- 17	-0,8	
Wallhausen	109	1 575	818	9	8	21	47	- 25	-1,6	
Weinsheim	112	1 851	947	9	7	45	51	- 4	-0,2	
Winterbach	115	483	235	3	2	21	20	2	0,4	
VG Stromberg	08	9 291	4 716	31	49	344	318	8	0,1	
Daxweiler	023	800	421	2	1	35	28	8	1,0	
Dörrebach	025	689	345	1	1	21	29	- 8	-1,1	
Eckenroth	028	226	123	-	1	8	3	4	1,8	
Roth	085	269	136	1	1	3	8	- 5	-1,8	
Schöneberg	091	628	321	2	6	26	20	2	0,3	
Schweppenhausen	093	907	430	1	1	42	43	- 1	-0,1	
Seibersbach	095	1 330	672	3	3	34	33	1	0,1	
Stromberg, St.	103	3 215	1 649	16	26	155	123	22	0,7	
Waldlaubersheim	108	779	392	1	7	13	26	- 19	-2,4	
Warmstroth	110	448	227	4	2	7	5	4	0,9	
LK Bernkastel-Wittlich	231	110 833	55 924	413	629	3 701	3 689	- 203	-0,2	
Morbach	502	10 531	5 259	47	54	224	207	10	0,1	
Wittlich, St.	134	18 255	9 160	74	109	764	724	7	0,0	
VG Bernkastel-Kues	01	27 738	14 030	77	157	947	898	- 31	-0,1	
Bernkastel-Kues, St.	008	6 840	3 560	18	51	294	263	- 2	-0,0	
Brauneberg	012	1 202	597	2	4	39	46	- 9	-0,7	
Burgen	016	583	292	2	6	15	14	- 3	-0,5	
Erden	030	384	192	1	1	10	2	8	2,1	
Gornhausen	040	219	108	-	-	3	5	- 2	-0,9	
Graach an der Mosel	041	669	315	1	2	17	13	3	0,5	
Hochscheid	056	256	129	1	5	7	7	- 4	-1,5	
Kesten	066	353	175	1	7	5	12	- 13	-3,6	
Kleinich	070	690	338	3	5	12	17	- 7	-1,0	
Kommen	071	304	156	-	2	7	14	- 9	-2,9	
Lieser	075	1 237	628	5	4	44	25	20	1,6	
Longkamp	077	1 167	591	2	6	34	40	- 10	-0,8	
Lösnich	076	423	211	1	2	24	21	2	0,5	

6. Bevölkerung und Bevölkerungsbewegung am 31.12.2012 nach Landkreisen, Verbandsgemeinden und Gemeinden

Landkreis (LK) Verbandsgemeinde (VG) Gemeinde	Schlüssel- nummer	Bevölkerung am 31.12.2012		Veränderung im 2. Halbjahr 2012					Bevölkerungszu- bzw. -abnahme (-)	%
		insgesamt	weiblich	Ge- borene	Ge- storbene	Zuge- zogene	Fortge- zogene			
								Anzahl		
noch: LK Bernkastel-Wittlich 231										
Maring-Noviant	081	1 503	759	9	4	49	52	2	0,1	
Minheim	086	461	233	-	5	7	12	- 10	-2,1	
Monzelfeld	087	1 187	592	4	8	29	45	- 20	-1,7	
Mülheim an der Mosel	090	1 030	517	3	2	29	31	- 1	-0,1	
Neumagen-Dhron	092	2 251	1 142	6	8	74	53	19	0,9	
Piesport	105	1 958	976	8	10	73	46	25	1,3	
Ürzig	125	897	444	2	6	38	38	- 4	-0,4	
Veldenz	126	948	462	2	1	40	25	16	1,7	
Wintrich	133	950	485	2	5	26	39	- 16	-1,7	
Zeltingen-Rachtig	136	2 226	1 128	4	13	71	78	- 16	-0,7	
VG Kröv-Bausendorf	02	8 693	4 408	31	57	259	311	- 78	-0,9	
Bausendorf	004	1 273	652	6	5	64	57	8	0,6	
Bengel	005	815	399	3	4	42	40	1	0,1	
Diefenbach	020	74	35	-	-	7	1	6	8,8	
Flußbach	033	462	228	1	4	17	18	- 4	-0,9	
Hontheim	057	839	426	3	2	14	23	- 8	-0,9	
Kinderbeuern	067	1 058	514	7	9	42	54	- 14	-1,3	
Kinheim	068	796	410	2	7	11	30	- 24	-2,9	
Kröv	072	2 279	1 184	4	21	49	51	- 19	-0,8	
Reil	110	1 033	529	4	4	13	36	- 23	-2,2	
Willwerscheid	132	64	31	1	1	-	1	- 1	-1,5	
VG Manderscheid	03	7 734	3 870	34	48	233	239	- 20	-0,3	
Bettenfeld	009	682	358	4	4	16	15	1	0,1	
Dierfeld	021	12	4	-	-	2	2	-	-	
Eckfeld	025	362	179	2	-	6	7	1	0,3	
Eisenschmitt	026	327	161	2	5	5	11	- 9	-2,7	
Gipperath	036	256	117	-	1	2	4	- 3	-1,2	
Greimerath	044	247	121	1	1	11	4	7	2,9	
Großlittgen	046	953	473	5	9	51	45	2	0,2	
Hasborn	049	571	272	1	1	23	17	6	1,1	
Karl	065	189	103	-	1	2	4	- 3	-1,6	
Laufeld	074	521	253	5	3	16	14	4	0,8	
Manderscheid, St.	080	1 330	703	5	7	49	49	- 2	-0,2	
Meerfeld	082	346	165	2	4	7	14	- 9	-2,5	
Musweiler	091	57	26	-	-	-	-	-	-	
Niederöfflingen	095	443	222	2	2	8	11	- 3	-0,7	
Niederscheidweiler	096	241	120	1	5	7	2	1	0,4	
Oberöfflingen	100	265	135	2	1	9	19	- 9	-3,3	
Oberscheidweiler	101	177	92	-	-	2	6	- 4	-2,2	
Pantenburg	104	235	117	-	1	2	5	- 4	-1,7	
Schladt	114	117	54	1	2	10	3	6	5,4	
Schwarzenborn	116	58	26	1	-	1	4	- 2	-3,3	
Wallscheid	127	345	169	-	1	4	3	-	-	
VG Thalfang am Erbeskopf	06	7 293	3 687	29	48	229	241	- 31	-0,4	
Berglicht	006	459	242	4	2	11	12	1	0,2	
Breit	202	266	115	2	4	6	7	- 3	-1,1	
Büdlisch	203	201	93	-	1	8	3	4	2,0	
Burtscheid	017	108	60	-	-	2	5	- 3	-2,7	
Deuselbach	018	264	139	-	4	15	17	- 6	-2,2	
Dhronecken	019	122	61	-	-	6	6	-	-	
Etgert	032	60	24	-	-	2	2	-	-	
Gielert	035	173	85	1	1	12	10	2	1,2	
Gräfendhron	042	116	53	1	-	1	2	-	-	
Heidenburg	204	727	378	1	2	9	19	- 11	-1,5	
Hilscheid	054	260	135	-	1	1	5	- 5	-1,9	
Horath	058	458	229	2	1	19	10	10	2,2	
Immert	064	158	83	1	1	2	1	1	0,6	
Lückenburg	078	98	49	-	-	3	3	-	-	

6. Bevölkerung und Bevölkerungsbewegung am 31.12.2012 nach Landkreisen, Verbandsgemeinden und Gemeinden

Landkreis (LK) Verbandsgemeinde (VG) Gemeinde	Schlüssel- nummer	Bevölkerung am 31.12.2012		Veränderung im 2. Halbjahr 2012					Bevölkerungszu- bzw. -abnahme (-)	%
		insgesamt	weiblich	Ge- borene	Ge- storbene	Zuge- zogene	Fortge- zogene	Anzahl		
noch: LK Bernkastel-Wittlich										
	231									
Malborn	079	1 310	667	4	14	33	32	- 9	-0,7	
Merschbach	083	59	25	2	-	-	4	- 2	-3,3	
Neunkirchen	093	150	74	-	1	1	7	- 7	-4,5	
Rorodt	112	50	26	-	-	4	3	1	2,0	
Schönberg	115	228	111	-	-	2	3	- 1	-0,4	
Talling	122	219	111	3	2	10	13	- 2	-0,9	
Thalfang	123	1 807	927	8	14	82	77	- 1	-0,1	
VG Traben-Trarbach	07	9 089	4 606	38	64	283	307	- 52	-0,6	
Burg (Mosel)	014	403	209	1	5	11	7	- 1	-0,2	
Enkirch	029	1 545	781	6	10	25	40	- 19	-1,2	
Irmenach	501	693	357	6	4	8	20	- 10	-1,4	
Lötzbeuren	206	468	238	4	4	18	15	3	0,6	
Starkenburg	120	240	108	1	2	6	3	2	0,8	
Traben-Trarbach, St.	124	5 740	2 913	20	39	215	222	- 27	-0,5	
VG Wittlich-Land	08	21 500	10 904	83	92	762	762	- 8	-0,0	
Altrich	001	1 605	823	6	4	60	51	11	0,7	
Arenrath	003	337	165	-	2	1	7	- 8	-2,3	
Bergweiler	007	856	431	3	2	16	33	- 16	-1,8	
Binsfeld	010	1 095	567	7	8	54	25	28	2,6	
Bruch	013	449	252	-	1	17	17	- 1	-0,2	
Dierscheid	022	183	87	1	1	18	8	10	5,8	
Dodenburg	023	103	51	-	-	2	4	- 2	-1,9	
Dreis	024	1 340	660	3	2	24	49	- 24	-1,8	
Esch	031	398	204	-	1	13	22	- 10	-2,5	
Gladbach	037	339	178	2	4	21	18	2	0,6	
Heckenmünster	050	143	81	2	2	10	2	8	5,9	
Heidweiler	051	172	88	1	1	2	7	- 5	-2,8	
Hetzerath	053	2 185	1 106	9	7	58	71	- 11	-0,5	
Hupperath	062	567	281	3	2	11	25	- 13	-2,2	
Klausen	069	1 333	667	7	6	60	49	12	0,9	
Landscheid	503	1 936	976	4	8	70	74	- 8	-0,4	
Minderlittgen	085	677	340	3	2	34	26	9	1,3	
Niersbach	504	687	350	1	3	18	18	- 2	-0,3	
Osann-Monzel	103	1 640	807	5	9	69	75	- 10	-0,6	
Platten	107	879	440	8	1	29	27	9	1,0	
Plein	108	627	315	2	3	21	27	- 7	-1,1	
Rivenich	111	721	367	-	2	32	29	1	0,1	
Salmthal	113	2 342	1 229	14	15	89	81	7	0,3	
Sehlem	117	886	439	2	6	33	17	12	1,4	
LK Birkenfeld	134	81 135	41 283	302	548	2 464	2 798	- 579	-0,7	
Idar-Oberstein, gr. kr. St.	045	28 459	14 652	113	230	744	854	- 227	-0,8	
VG Baumholder	01	9 477	4 833	39	68	362	518	- 185	-1,9	
Baumholder, St.	005	4 044	2 111	20	33	176	316	- 153	-3,6	
Berglangenbach	007	428	217	1	4	14	23	- 12	-2,7	
Berschweiler bei Baumholder	008	516	255	1	3	22	17	3	0,6	
Eckersweiler	021	160	81	-	-	18	3	15	10,3	
Fohren-Linden	026	335	161	2	1	8	16	- 7	-2,0	
Frauenberg	027	398	205	1	1	16	11	5	1,3	
Hahnweiler	033	201	95	2	3	2	10	- 9	-4,3	
Heimbach	036	1 061	541	4	7	33	40	- 10	-0,9	
Leitzweiler	051	111	45	-	1	9	5	3	2,8	
Mettweiler	054	255	132	-	3	10	8	- 1	-0,4	
Reichenbach	068	563	285	2	4	4	18	- 16	-2,8	
Rohrbach	073	207	104	2	1	8	5	4	2,0	
Rückweiler	074	395	204	3	-	8	24	- 13	-3,2	

6. Bevölkerung und Bevölkerungsbewegung am 31.12.2012 nach Landkreisen, Verbandsgemeinden und Gemeinden

Landkreis (LK) Verbandsgemeinde (VG) Gemeinde	Schlüssel- nummer	Bevölkerung am 31.12.2012		Veränderung im 2. Halbjahr 2012					Bevölkerungszu- bzw. -abnahme (-)	%
		insgesamt	weiblich	Ge- borene	Ge- storbene	Zuge- zogene	Fortge- zogene			
								Anzahl		
noch: LK Birkenfeld	134									
Ruschberg	075	803	397	1	7	34	22	6	0,8	
VG Birkenfeld	02	19 821	9 942	80	111	673	675	- 33	-0,2	
Abentheuer	001	451	220	1	1	12	20	- 8	-1,7	
Achtelsbach	002	436	224	3	1	11	10	3	0,7	
Birkenfeld, St.	010	6 693	3 406	36	46	237	245	- 20	-0,3	
Börfink	011	191	95	-	-	4	5	- 1	-0,5	
Brücken	015	1 208	602	3	5	49	49	-	-	
Buhlenberg	016	484	245	3	-	20	5	18	3,9	
Dambach	018	158	77	1	-	4	2	3	1,9	
Dienstweiler	020	300	152	1	-	21	13	9	3,1	
Elchweiler	022	100	50	1	1	6	6	-	-	
Ellenberg	023	100	52	1	-	-	1	-	-	
Ellweiler	024	303	155	2	-	12	3	11	3,8	
Gimbweiler	029	408	222	-	5	13	6	2	0,5	
Gollenberg	031	133	71	-	1	5	5	- 1	-0,7	
Hattgenstein	034	261	137	4	2	9	10	1	0,4	
Hoppstädten-Weiersbach	042	2 917	1 403	12	16	116	90	22	0,8	
Kronweiler	048	330	163	-	2	18	13	3	0,9	
Leisel	050	576	291	-	1	19	31	- 13	-2,2	
Meckenbach	053	116	62	-	-	1	1	-	-	
Niederbrombach	057	477	241	2	1	7	12	- 4	-0,8	
Niederhambach	058	326	161	-	1	6	15	- 10	-3,0	
Nohen	061	382	188	3	2	5	8	- 2	-0,5	
Oberbrombach	062	446	230	1	1	8	11	- 3	-0,7	
Oberhambach	063	273	125	1	2	7	18	- 12	-4,2	
Rimsberg	070	127	66	-	1	2	-	1	0,8	
Rinzenberg	071	314	150	2	3	10	8	1	0,3	
Rötweiler-Nockenthal	072	465	236	-	5	14	22	- 13	-2,7	
Schmißberg	078	208	105	-	3	8	8	- 3	-1,4	
Schwollen	080	452	221	-	4	9	18	- 13	-2,8	
Siesbach	084	407	206	1	2	30	16	13	3,3	
Sonnenberg-Winnenberg	085	471	237	2	-	7	15	- 6	-1,3	
Wilzenberg-Hußweiler	094	308	149	-	5	3	9	- 11	-3,4	
VG Herrstein	03	16 085	8 129	47	102	516	530	- 69	-0,4	
Allenbach	003	641	320	2	8	23	19	- 2	-0,3	
Bergen	006	438	223	-	3	9	14	- 7	-1,6	
Berschweiler bei Kirn	009	267	132	2	1	5	7	- 1	-0,4	
Breitenthal	013	311	160	3	3	15	16	- 2	-0,6	
Bruchweiler	014	498	258	1	4	7	14	- 10	-2,0	
Dickesbach	019	437	213	1	2	10	10	- 1	-0,2	
Fischbach	025	917	458	3	11	46	40	- 2	-0,2	
Gerach	028	244	116	1	1	7	6	1	0,4	
Griebelschied	032	165	76	-	1	1	8	- 8	-4,6	
Herborn	038	538	268	2	-	19	19	3	0,6	
Herrstein	039	873	448	3	19	37	31	- 10	-1,1	
Hettenrodt	040	677	342	1	-	18	34	- 16	-2,3	
Hintertiefenbach	041	351	178	-	-	4	16	- 12	-3,3	
Kempfeld	046	822	407	2	3	28	12	15	1,9	
Kirschweiler	047	1 124	578	2	14	60	30	18	1,6	
Langweiler	502	263	126	1	-	4	15	- 10	-3,7	
Mackenrodt	052	407	212	1	2	6	20	- 15	-3,6	
Mittelreidenbach	055	790	389	4	3	23	28	- 4	-0,5	
Mörschied	056	821	411	3	4	30	15	14	1,7	
Niederhosenbach	059	311	148	1	-	12	10	3	1,0	
Niederwörrsbach	060	881	468	3	6	39	37	- 1	-0,1	
Oberhosenbach	064	152	75	2	-	1	3	-	-	
Oberreidenbach	066	609	320	1	3	9	19	- 12	-1,9	
Oberwörrsbach	067	133	69	1	2	1	6	- 6	-4,3	
Schmidthachenbach	077	386	193	-	1	14	8	5	1,3	

6. Bevölkerung und Bevölkerungsbewegung am 31.12.2012 nach Landkreisen, Verbandsgemeinden und Gemeinden

Landkreis (LK) Verbandsgemeinde (VG) Gemeinde	Schlüssel- nummer	Bevölkerung am 31.12.2012		Veränderung im 2. Halbjahr 2012					
		insgesamt	weiblich	Ge- borene	Ge- storbene	Zuge- zogene	Fortge- zogene	Bevölkerungszu- bzw. -abnahme (-)	
								Anzahl	%
noch: LK Birkenfeld	134								
Sensweiler	081	442	217	1	2	29	28	-	-
Sien	082	503	265	2	3	5	9	- 5	-1,0
Sienhachenbach	083	206	99	-	-	5	6	- 1	-0,5
Sonnschied	086	121	62	-	1	6	10	- 5	-4,0
Veitsrodt	089	652	319	1	3	15	19	- 6	-0,9
Vollmersbach	090	505	275	1	1	16	13	3	0,6
Weiden	091	98	46	-	-	-	2	- 2	-2,0
Wickenrodt	093	172	88	-	-	7	-	7	4,2
Wirschweiler	095	330	170	2	1	5	6	-	-
VG Rhaunen	04	7 293	3 727	23	37	169	221	- 65	-0,9
Asbach	004	168	90	-	1	1	4	- 3	-1,8
Bollenbach	012	140	71	-	-	1	1	-	-
Bundenbach	017	911	477	2	4	7	26	- 21	-2,3
Gösenroth	030	255	136	-	1	1	7	- 7	-2,7
Hausen	035	182	94	-	1	9	12	- 4	-2,2
Hellertshausen	037	192	100	-	1	2	12	- 11	-5,4
Horbruch	043	359	177	-	4	9	9	- 4	-1,1
Hottenbach	044	614	304	4	1	15	12	6	1,0
Krummenau	049	179	86	3	-	9	1	11	6,5
Oberkim	065	309	152	-	-	5	15	- 10	-3,1
Rhaunen	069	2 131	1 117	9	12	59	80	- 24	-1,1
Schauren	076	533	270	1	1	20	4	16	3,1
Schwerbach	079	52	25	-	-	1	1	-	-
Stipshausen	087	876	441	2	9	19	27	- 15	-1,7
Sulzbach	088	305	141	2	2	9	10	- 1	-0,3
Weitersbach	092	87	46	-	-	2	-	2	2,4
LK Cochem-Zell	135	63 475	31 891	241	398	1 940	2 102	- 318	-0,5
VG Cochem	01	15 310	7 623	54	94	519	569	- 89	-0,6
Beilstein	007	137	63	-	1	3	9	- 7	-4,9
Bremm	012	805	404	1	6	25	8	12	1,5
Briedern	015	330	160	1	1	4	7	- 3	-0,9
Bruttig-Fankel	017	1 069	540	3	4	36	52	- 17	-1,6
Cochem, St.	020	5 181	2 554	24	48	219	233	- 37	-0,7
Dohr	021	655	322	2	2	11	21	- 10	-1,5
Ediger-Eller	024	1 024	509	-	3	18	43	- 28	-2,7
Ellenz-Poltersdorf	025	853	432	-	3	19	31	- 15	-1,7
Ernst	027	565	275	2	4	16	16	- 2	-0,4
Faid	029	1 099	540	9	6	50	43	10	0,9
Greimersburg	036	691	358	1	3	15	16	- 3	-0,4
Klotten	049	1 280	658	5	6	43	42	-	-
Mesenich	060	309	154	2	1	8	5	4	1,3
Nehren	069	106	51	-	-	7	5	2	1,9
Senheim	079	583	295	2	2	28	19	9	1,6
Valwig	086	425	221	2	3	14	13	-	-
Wirfus	090	198	87	-	1	3	6	- 4	-2,0
VG Kaisersesch	02	12 726	6 344	58	69	333	416	- 94	-0,7
Brachtendorf	011	271	133	2	1	7	11	- 3	-1,1
Düngenheim	023	1 307	610	2	12	45	32	3	0,2
Eppenberg	026	236	116	-	2	12	5	5	2,2
Eulgem	028	220	101	3	1	12	9	5	2,3
Gamlen	033	548	269	2	2	19	11	8	1,5
Hambuch	038	726	354	6	3	18	29	- 8	-1,1
Hauroth	040	306	150	2	1	6	12	- 5	-1,6
Illerich	042	699	357	1	5	11	16	- 9	-1,3
Kaifenheim	043	827	417	2	5	14	7	4	0,5
Kaisersesch, St.	045	3 052	1 575	18	20	94	104	- 12	-0,4

6. Bevölkerung und Bevölkerungsbewegung am 31.12.2012 nach Landkreisen, Verbandsgemeinden und Gemeinden

Landkreis (LK) Verbandsgemeinde (VG) Gemeinde	Schlüssel- nummer	Bevölkerung am 31.12.2012		Veränderung im 2. Halbjahr 2012					Bevölkerungszu- bzw. -abnahme (-)	%
		insgesamt	weiblich	Ge- borene	Ge- storbene	Zuge- zogene	Fortge- zogene			
								Anzahl		
noch: LK Cochem-Zell		135								
Kalenborn	046	218	102	1	-	5	5	1	0,5	
Landkern	051	949	477	1	3	20	20	- 2	-0,2	
Laubach	052	651	339	2	1	18	49	- 30	-4,4	
Leienkaul	502	324	161	2	1	4	12	- 7	-2,1	
Masburg	058	1 078	528	5	5	26	39	- 13	-1,2	
Müllenbach	067	627	308	3	3	9	34	- 25	-3,8	
Urmersbach	084	426	216	4	3	6	11	- 4	-0,9	
Zettingen	093	261	131	2	1	7	10	- 2	-0,8	
VG Treis-Karden	04	8 584	4 359	26	60	223	191	- 2	-0,0	
Binningen	009	690	334	2	2	10	13	- 3	-0,4	
Brieden	014	131	63	1	-	3	1	3	2,3	
Brohl	016	378	190	-	2	8	11	- 5	-1,3	
Dünfus	022	307	157	2	4	5	2	1	0,3	
Forst (Eifel)	031	370	192	2	1	10	8	3	0,8	
Kail	044	291	137	-	-	3	6	- 3	-1,0	
Lahr	050	180	88	1	1	6	6	-	-	
Lieg	053	405	197	1	3	11	2	7	1,8	
Lütz	056	344	169	-	-	15	8	7	2,1	
Möntenich	062	133	72	-	1	3	2	-	-	
Mörsdorf	063	620	327	4	3	15	15	1	0,2	
Moselkern	065	579	289	3	7	16	12	-	-	
Müden (Mosel)	066	663	335	2	2	17	22	- 5	-0,7	
Pommern	072	436	219	1	3	15	17	- 4	-0,9	
Roes	075	504	250	-	3	12	7	2	0,4	
Treis-Karden	082	2 260	1 189	7	25	64	53	- 7	-0,3	
Zilshausen	094	293	151	-	3	10	6	1	0,3	
VG Ulmen	03	10 959	5 524	47	65	351	390	- 58	-0,5	
Alflen	002	832	412	1	2	17	30	- 14	-1,7	
Auderath	005	598	304	1	1	17	21	- 4	-0,7	
Bad Bertrich	501	1 024	538	4	8	46	47	- 6	-0,6	
Beuren	008	450	229	1	1	4	8	- 4	-0,9	
Büchel	018	1 137	564	3	8	22	21	- 4	-0,4	
Filz	030	89	42	-	1	-	1	- 2	-2,2	
Gevenich	034	634	318	2	4	41	29	10	1,6	
Gillenbeuren	035	251	124	2	1	10	6	5	2,0	
Kliding	048	222	107	2	-	1	5	- 2	-0,9	
Lutzerath	057	1 498	764	3	12	38	48	- 19	-1,3	
Schmitt	078	134	67	-	-	5	5	-	-	
Ulmen, St.	083	3 307	1 671	24	26	128	147	- 21	-0,6	
Urschmitt	085	200	100	-	-	2	3	- 1	-0,5	
Wagenhausen	087	61	31	-	-	1	2	- 1	-1,6	
Weiler	089	310	154	1	1	13	14	- 1	-0,3	
Wollmerath	091	212	99	3	-	6	3	6	2,9	
VG Zell (Mosel)	05	15 896	8 041	56	110	514	536	- 75	-0,5	
Alf	001	859	466	2	14	21	26	- 17	-1,9	
Alltlay	003	475	230	1	1	9	8	1	0,2	
Altstrimmig	004	347	181	-	3	13	3	7	2,1	
Blankenrath	010	1 712	882	10	25	78	51	12	0,7	
Briedel	013	994	482	2	6	23	22	- 3	-0,3	
Bullay	019	1 481	769	4	6	43	57	- 16	-1,1	
Forst (Hunsrück)	032	67	31	1	-	3	5	- 1	-1,5	
Grenderich	037	373	190	-	3	4	14	- 13	-3,4	
Haserich	039	200	100	-	-	10	18	- 8	-3,8	
Hesweiler	041	131	61	-	1	4	6	- 3	-2,2	
Liesenich	054	313	166	1	2	22	22	- 1	-0,3	
Mittelstrimmig	061	425	209	2	3	16	20	- 4	-0,9	
Moritzheim	064	137	69	1	2	4	8	- 5	-3,5	
Neef	068	450	233	1	5	19	13	2	0,4	

6. Bevölkerung und Bevölkerungsbewegung am 31.12.2012 nach Landkreisen, Verbandsgemeinden und Gemeinden

Landkreis (LK) Verbandsgemeinde (VG) Gemeinde	Schlüssel- nummer	Bevölkerung am 31.12.2012		Veränderung im 2. Halbjahr 2012					Bevölkerungszu- bzw. -abnahme (-)	%
		insgesamt	weiblich	Ge- borene	Ge- storbene	Zuge- zogene	Fortge- zogene			
								Anzahl		
noch: LK Cochem-Zell	135									
Panzweiler	070	274	132	2	-	13	10	5	1,9	
Peterswald-Löffelscheid	071	747	371	2	6	29	15	10	1,4	
Pünderich	073	880	446	5	6	12	19	- 8	-0,9	
Reidenhausen	074	188	95	1	1	5	6	- 1	-0,5	
Sankt Aldegund	076	615	323	-	-	10	23	- 13	-2,1	
Schauren	077	406	192	5	1	12	26	- 10	-2,4	
Sosberg	080	171	80	1	2	5	10	- 6	-3,4	
Tellig	081	296	142	3	1	27	19	10	3,5	
Walhausen	088	228	106	-	1	7	6	-	-	
Zell (Mosel), St.	092	4 127	2 085	12	21	125	129	- 13	-0,3	
LK Donnersbergkreis	333	75 508	38 295	297	443	2 540	2 554	- 162	-0,2	
VG Alsenz-Obermoschel	01	6 830	3 480	30	39	288	275	5	0,1	
Alsenz	003	1 681	857	12	11	77	72	6	0,4	
Finkenbach-Gersweiler	021	328	167	2	3	4	4	- 1	-0,3	
Gaugrehweiler	023	576	298	4	-	27	22	10	1,8	
Kalkofen	036	177	84	-	1	5	4	-	-	
Mannweiler-Cölln	043	424	225	-	3	18	8	7	1,7	
Münsterappel	049	487	237	1	4	8	11	- 6	-1,2	
Niederhausen an der Appel	050	232	115	1	2	4	5	- 2	-0,9	
Niedermoschel	051	485	258	1	2	21	22	- 2	-0,4	
Oberhausen an der Appel	053	149	80	-	1	2	3	- 2	-1,3	
Obermoschel, St.	054	1 066	544	5	3	86	74	14	1,3	
Oberndorf	055	265	127	1	1	10	17	- 7	-2,6	
Schiersfeld	067	239	131	-	-	6	13	- 7	-2,8	
Sitters	072	112	55	-	-	2	2	-	-	
Unkenbach	078	222	107	-	1	7	3	3	1,4	
Waldgrehweiler	079	205	99	2	4	6	10	- 6	-2,8	
Winterborn	083	182	96	1	3	5	5	- 2	-1,1	
VG Eisenberg (Pfalz)	02	13 078	6 620	65	83	395	437	- 60	-0,5	
Eisenberg (Pfalz), St.	019	9 162	4 653	47	55	304	323	- 27	-0,3	
Kerzenheim	038	2 112	1 044	7	10	44	60	- 19	-0,9	
Ramsen	060	1 804	923	11	18	47	54	- 14	-0,8	
VG Göllheim	03	11 869	5 973	35	68	409	351	25	0,2	
Albisheim (Pfrimm)	001	1 693	848	4	11	51	59	- 15	-0,9	
Biedesheim	006	617	306	-	4	18	10	4	0,7	
Bubenheim	012	433	209	1	2	12	6	5	1,2	
Dreisen	017	995	495	3	-	34	33	4	0,4	
Einselthum	018	823	407	1	-	18	19	-	-	
Göllheim	026	3 736	1 917	11	32	185	116	48	1,3	
Immesheim	032	144	70	-	2	-	1	- 3	-2,0	
Lautersheim	041	646	335	3	2	20	10	11	1,7	
Ottersheim	058	371	183	1	1	9	25	- 16	-4,1	
Rüssingen	064	491	251	2	-	13	19	- 4	-0,8	
Standenbühl	074	199	100	1	2	6	14	- 9	-4,3	
Weitersweiler	081	490	235	-	2	6	11	- 7	-1,4	
Zellertal	501	1 231	617	8	10	37	28	7	0,6	
VG Kirchheimbolanden	04	19 283	9 857	85	103	653	703	- 70	-0,4	
Bennhausen	005	148	76	1	-	3	6	- 2	-1,3	
Bischheim	007	723	345	1	2	29	33	- 5	-0,7	
Bolanden	010	2 472	1 220	12	10	74	77	- 1	-0,0	
Dannenfels	013	881	451	4	4	44	32	12	1,4	
Gauersheim	022	620	303	1	-	19	17	3	0,5	
Ilbesheim	031	581	277	3	1	27	24	5	0,9	
Jakobsweiler	035	247	129	1	2	11	15	- 5	-2,0	
Kirchheimbolanden, St.	039	7 752	4 063	32	56	287	271	- 10	-0,1	

6. Bevölkerung und Bevölkerungsbewegung am 31.12.2012 nach Landkreisen, Verbandsgemeinden und Gemeinden

Landkreis (LK) Verbandsgemeinde (VG) Gemeinde	Schlüsselnummer	Bevölkerung am 31.12.2012		Veränderung im 2. Halbjahr 2012					Bevölkerungszu- bzw. -abnahme (-)	%
		insgesamt	weiblich	Ge- borene	Ge- storbene	Zuge- zogene	Fortge- zogene			
								Anzahl		
noch: LK Donnersbergkreis		333								
Kriegsfeld	040	1 022	504	5	4	10	25	- 14	-1,4	
Marnheim	045	1 639	839	13	7	59	94	- 29	-1,7	
Morschheim	047	709	355	4	3	17	36	- 18	-2,5	
Mörsfeld	046	505	247	2	3	19	14	4	0,8	
Oberwiesen	056	486	265	3	5	7	6	- 1	-0,2	
Orbis	057	700	369	-	4	18	27	- 13	-1,8	
Rittersheim	062	177	92	-	2	6	5	- 1	-0,6	
Stetten	076	621	322	3	-	23	21	5	0,8	
VG Rockenhausen	05	11 251	5 703	39	77	372	349	- 17	-0,2	
Bayerfeld-Steckweiler	004	426	205	4	1	16	26	- 7	-1,6	
Bisterschied	008	244	116	2	1	2	4	- 1	-0,4	
Dielkirchen	014	514	270	1	2	23	22	-	-	
Dörrmoschel	016	140	67	2	-	4	8	- 2	-1,4	
Gehrweiler	024	337	172	-	4	5	8	- 7	-2,0	
Gerbach	025	556	286	5	1	10	23	- 9	-1,6	
Gundersweiler	028	510	257	3	2	22	12	11	2,2	
Imsweiler	034	552	291	1	6	18	20	- 8	-1,4	
Katzenbach	037	528	258	3	2	13	11	2	0,4	
Ransweiler	061	273	136	1	1	21	3	18	7,1	
Rathskirchen	201	184	89	1	1	3	9	- 6	-3,2	
Reichsthal	202	106	48	1	1	2	11	- 9	-7,8	
Rockenhausen, St.	502	5 425	2 772	13	40	192	154	11	0,2	
Ruppertsecken	065	366	190	1	10	19	4	6	1,7	
Sankt Alban	066	304	149	1	2	10	11	- 2	-0,7	
Schönborn	068	128	63	-	-	3	5	- 2	-1,5	
Seelen	203	161	85	-	-	-	6	- 6	-3,6	
Stahlberg	073	168	88	-	2	2	5	- 5	-2,9	
Teschenmoschel	077	121	63	-	-	4	2	2	1,7	
Würzweiler	084	208	98	-	1	3	5	- 3	-1,4	
VG Winnweiler	06	13 197	6 662	44	73	423	439	- 45	-0,3	
Börrstadt	009	929	477	2	5	36	43	- 10	-1,1	
Breunigweiler	011	453	220	1	2	15	18	- 4	-0,9	
Falkenstein	020	216	92	-	-	9	28	- 19	-8,1	
Gonbach	027	490	250	-	2	15	17	- 4	-0,8	
Höringen	030	661	333	2	5	25	27	- 5	-0,8	
Imsbach	033	870	436	2	9	23	36	- 20	-2,2	
Lohnsfeld	042	940	474	4	7	28	23	2	0,2	
Münchweiler an der Alsenz	048	1 225	621	3	4	38	27	10	0,8	
Schweisweiler	069	334	171	2	1	8	9	-	-	
Sippersfeld	071	1 132	566	3	8	25	31	- 11	-1,0	
Steinbach am Donnersberg	075	769	392	4	-	18	18	4	0,5	
Wartenberg-Rohrbach	080	469	234	-	2	16	23	- 9	-1,9	
Winnweiler	503	4 709	2 396	21	28	167	139	21	0,4	
LK Eifelkreis Bitburg-Prüm	232	95 946	48 163	395	569	3 452	3 309	- 19	-0,0	
Bitburg, St.	018	13 446	7 054	59	81	571	474	74	0,6	
VG Arzfeld	01	9 499	4 736	36	45	255	253	- 7	-0,1	
Arzfeld	201	1 381	694	5	3	37	41	- 2	-0,1	
Dackscheid	211	134	68	-	2	1	4	- 5	-3,6	
Dahnen	212	314	157	3	2	9	10	-	-	
Daleiden	213	876	433	1	2	45	25	19	2,2	
Dasburg	214	218	114	-	2	6	6	- 2	-0,9	
Eilscheid	217	46	23	-	-	-	-	-	-	
Eschfeld	220	181	89	2	-	2	4	-	-	
Euscheid	221	134	60	-	-	6	4	2	1,5	
Großkampenberg	229	156	70	1	1	1	1	-	-	

6. Bevölkerung und Bevölkerungsbewegung am 31.12.2012 nach Landkreisen, Verbandsgemeinden und Gemeinden

Landkreis (LK) Verbandsgemeinde (VG) Gemeinde	Schlüssel- nummer	Bevölkerung am 31.12.2012		Veränderung im 2. Halbjahr 2012					Bevölkerungszu- bzw. -abnahme (-)	%
		insgesamt	weiblich	Ge- borene	Ge- storbene	Zuge- zogene	Fortge- zogene			
								Anzahl		
noch: LK Eifelkreis Bitburg-Prüm 232										
Hergarten	233	92	45	-	-	2	1	1	1,1	
Harspelt	234	75	37	-	-	2	-	2	2,7	
Herzfeld	240	43	20	-	-	2	-	2	4,9	
Irrhausen	245	224	107	-	-	5	2	3	1,4	
Jucken	246	173	87	1	-	2	7	- 4	-2,3	
Kesfeld	247	75	27	-	1	1	7	- 7	-8,5	
Kickeshausen	248	47	27	1	-	-	-	1	2,2	
Kinzenburg	249	44	24	-	3	-	-	- 3	-6,4	
Krautscheid	253	227	114	-	-	4	7	- 3	-1,3	
Lambertsberg	254	350	173	1	-	8	15	- 6	-1,7	
Lascheid	255	74	35	-	-	-	-	-	-	
Lauperath	258	105	53	-	1	2	5	- 4	-3,7	
Leidenborn	259	171	84	-	2	6	3	1	0,6	
Lichtenborn	260	327	166	2	2	15	12	3	0,9	
Lierfeld	261	83	41	-	-	4	-	4	5,1	
Lünebach	262	550	281	2	1	16	17	-	-	
Lützkampen	263	383	191	4	2	1	4	- 1	-0,3	
Manderscheid	264	62	32	1	-	-	3	- 2	-3,1	
Mauel	267	63	28	-	-	1	-	1	1,6	
Merlscheid	270	37	18	-	-	2	-	2	5,7	
Niederpierscheid	277	40	20	-	-	-	4	- 4	-9,1	
Oberpierscheid	285	345	176	2	1	4	6	- 1	-0,3	
Olmscheid	287	161	80	-	-	5	-	5	3,2	
Pintesfeld	291	46	23	1	-	6	6	1	2,2	
Plütscheid	293	305	153	1	1	3	6	- 3	-1,0	
Preischeid	294	172	85	-	1	4	4	- 1	-0,6	
Reiff	297	51	26	-	1	-	1	- 2	-3,8	
Reipeldingen	298	69	36	1	1	1	-	1	1,5	
Roscheid	301	68	34	-	1	-	-	- 1	-1,4	
Sengerich	309	20	8	-	-	-	2	- 2	-9,1	
Sevenig (Our)	310	55	28	1	-	4	1	4	7,8	
Strickscheid	315	33	17	-	-	1	1	-	-	
Üttfeld	333	434	216	-	3	7	9	- 5	-1,1	
Waxweiler	322	1 055	536	6	12	40	35	- 1	-0,1	
VG Bitburg-Land	02	17 054	8 464	82	92	654	623	27	0,2	
Baustert	009	479	239	1	1	22	26	- 4	-0,8	
Bettingen	013	1 003	479	4	5	21	37	- 17	-1,7	
Bickendorf	014	483	237	2	3	23	23	- 1	-0,2	
Biersdorf am See	015	541	280	4	14	30	22	- 2	-0,4	
Birtlingen	017	78	40	2	1	-	1	-	-	
Brecht	020	247	127	-	1	2	7	- 6	-2,4	
Brimingen	021	79	38	1	-	3	3	1	1,3	
Dahlem	024	276	135	4	2	13	6	9	3,4	
Dockendorf	026	195	102	-	1	3	7	- 5	-2,5	
Dudeldorf	027	1 065	522	5	4	51	49	2	0,2	
Echtershausen	029	105	53	-	2	1	1	- 2	-1,9	
Ehlenz	030	411	202	3	2	4	11	- 6	-1,4	
Enzen	032	41	20	-	-	-	3	- 3	-6,8	
Eßlingen	034	98	44	-	1	14	6	8	8,9	
Feilsdorf	036	33	17	-	-	-	-	-	-	
Fließem	039	696	345	3	1	16	28	- 10	-1,4	
Gondorf	044	254	124	-	1	9	7	1	0,4	
Halsdorf	045	103	52	-	1	3	2	-	-	
Hamm	046	22	15	-	-	6	13	- 1	-4,3	
Heilenbach	048	109	57	-	-	4	3	1	0,9	
Hisel	052	14	9	-	-	-	-	-	-	
Hütterscheid	057	188	89	-	-	9	8	1	0,5	
Hüttingen an der Kyll	058	334	168	3	4	13	11	1	0,3	
Idenheim	060	443	233	4	-	11	10	5	1,1	
Idesheim	061	400	204	2	2	6	15	- 9	-2,2	

6. Bevölkerung und Bevölkerungsbewegung am 31.12.2012 nach Landkreisen, Verbandsgemeinden und Gemeinden

Landkreis (LK) Verbandsgemeinde (VG) Gemeinde	Schlüssel- nummer	Bevölkerung am 31.12.2012		Veränderung im 2. Halbjahr 2012					Bevölkerungszu- bzw. -abnahme (-)	%
		insgesamt	weiblich	Ge- borene	Ge- storbene	Zuge- zogene	Fortge- zogene			
								Anzahl		

noch: LK Eifelkreis Bitburg-Prüm 232

Ingendorf	062	224	109	-	2	1	11	- 12	-5,1
Ließem	074	81	43	1	-	3	2	2	2,5
Meckel	077	392	199	2	-	10	13	- 1	-0,3
Messerich	079	552	275	5	4	17	20	- 2	-0,4
Metterich	081	518	254	2	2	17	8	9	1,8
Mülbach	083	118	56	-	-	2	3	- 1	-0,8
Nattenheim	086	543	277	3	5	31	27	2	0,4
Niederstedem	091	260	122	1	1	8	19	- 11	-4,1
Niederweiler	092	90	49	1	-	3	2	2	2,3
Oberstedem	097	68	37	-	-	-	-	-	-
Oberweiler	098	154	74	2	2	8	5	3	2,0
Oberweis	099	568	280	3	3	33	26	7	1,2
Oltdorf	100	103	56	1	1	12	1	11	12,0
Rittersdorf	109	1 458	714	9	3	46	35	17	1,2
Röhl	111	412	198	2	6	17	20	- 7	-1,7
Scharbillig	115	70	35	-	-	5	2	3	4,5
Schleid	118	380	183	-	2	19	6	11	3,0
Seffern	119	326	154	-	1	14	12	1	0,3
Sefferweich	120	227	107	-	1	8	10	- 3	-1,3
Stockem	124	91	47	1	-	8	4	5	5,8
Sülm	125	443	214	3	2	14	20	- 5	-1,1
Trimport	126	282	135	2	-	2	9	- 5	-1,7
Wettlingen	133	51	30	-	1	-	-	- 1	-1,9
Wiersdorf	134	259	121	3	1	12	9	5	2,0
Wißmannsdorf	501	815	423	2	4	27	26	- 1	-0,1
Wolsfeld	137	872	441	1	5	73	34	35	4,2
VG Irrel	03	9 044	4 484	35	40	391	409	- 16	-0,2
Alsdorf	002	443	240	1	2	18	19	- 2	-0,4
Bollendorf	019	1 654	781	7	10	77	69	5	0,3
Echternacherbrück	028	755	391	-	1	57	57	- 1	-0,1
Eisenach	218	364	169	3	1	19	31	- 5	-1,4
Ernzen	033	425	206	1	3	16	10	4	1,0
Ferschweiler	037	941	463	6	3	16	29	- 10	-1,1
Gilzem	225	439	221	2	1	15	16	-	-
Holsthum	053	621	304	2	5	28	19	6	1,0
Irrel	063	1 429	732	5	9	62	70	- 11	-0,8
Kaschenbach	065	58	27	-	-	-	-	-	-
Menningen	078	171	87	-	-	1	8	- 7	-3,9
Minden	082	208	102	-	-	10	13	- 2	-1,0
Niederweis	093	229	117	1	1	3	5	- 2	-0,9
Peffingen	103	213	108	1	1	16	33	- 17	-7,4
Prümzurley	108	518	249	2	1	30	13	18	3,6
Schankweiler	114	197	99	4	1	3	11	- 5	-2,5
Wallendorf	131	379	188	-	1	20	6	13	3,6
VG Kyllburg	04	7 806	3 912	29	57	254	254	- 28	-0,4
Badem	007	1 089	549	6	4	37	36	4	0,4
Balesfeld	203	224	119	1	5	21	6	11	5,2
Burbach	210	670	336	2	3	24	11	12	1,8
Etteldorf	035	27	10	-	-	1	-	1	3,8
Gindorf	043	321	161	1	-	4	10	- 5	-1,5
Gransdorf	228	317	154	3	1	5	9	- 2	-0,6
Kyllburg, St.	070	879	442	1	9	36	49	- 21	-2,3
Kyllburgweiler	071	113	57	1	1	11	1	10	9,7
Malberg	075	617	316	2	7	11	18	- 12	-1,9
Malbergweich	076	347	164	3	1	19	16	4	1,2
Neidenbach	087	866	458	1	4	20	21	- 4	-0,5
Neuheilenbach	273	255	125	-	-	11	12	- 1	-0,4
Oberkail	282	603	301	3	8	18	21	- 8	-1,3
Orsfeld	101	157	70	-	2	6	10	- 6	-3,7

6. Bevölkerung und Bevölkerungsbewegung am 31.12.2012 nach Landkreisen, Verbandsgemeinden und Gemeinden

Landkreis (LK) Verbandsgemeinde (VG) Gemeinde	Schlüssel- nummer	Bevölkerung am 31.12.2012		Veränderung im 2. Halbjahr 2012					Bevölkerungszu- bzw. -abnahme (-)	%
		insgesamt	weiblich	Ge- borene	Ge- storbene	Zuge- zogene	Fortge- zogene	Anzahl		
noch: LK Eifelkreis Bitburg-Prüm 232										
Pickließem	105	287	144	-	2	9	6	1	0,3	
Sankt Thomas	113	292	142	1	2	5	7	- 3	-1,0	
Seinsfeld	306	158	73	-	-	5	2	3	1,9	
Steinborn	313	209	107	3	2	3	3	1	0,5	
Usch	129	66	32	-	-	1	1	-	-	
Wilsecker	135	181	86	1	4	4	11	- 10	-5,2	
Zendscheid	331	128	66	-	2	3	4	- 3	-2,3	
VG Neuerburg	05	9 696	4 818	37	60	354	355	- 24	-0,2	
Affler	001	28	11	-	2	-	-	- 2	-6,7	
Altscheid	003	88	45	-	-	-	-	-	-	
Ammeldingen an der Our	004	23	11	-	1	2	-	1	4,5	
Ammeldingen bei Neuerburg	005	266	120	2	2	25	15	10	3,9	
Bauler	008	74	35	-	1	7	1	5	7,2	
Berkoth	011	85	38	-	-	6	9	- 3	-3,4	
Berscheid	012	63	30	1	-	-	1	-	-	
Biesdorf	016	222	105	2	-	7	9	-	-	
Burg	022	23	11	-	-	1	1	-	-	
Dauwelshausen	025	78	34	-	-	10	4	6	8,3	
Emmelbaum	031	75	37	-	-	-	2	- 2	-2,6	
Fischbach-Oberraden	038	68	34	-	2	2	-	-	-	
Geichlingen	040	417	207	-	2	11	3	6	1,5	
Gemünd	041	34	20	-	1	-	3	- 4	-10,5	
Gentingen	042	69	35	1	-	2	8	- 5	-6,8	
Heilbach	047	131	57	2	-	11	6	7	5,6	
Herbstmühle	049	22	11	-	-	-	3	- 3	-12,0	
Hommerdingen	054	57	31	-	-	5	5	-	-	
Hütten	056	50	22	-	1	-	2	- 3	-5,7	
Hüttingen bei Lahr	059	144	77	-	1	5	3	1	0,7	
Karlshausen	064	382	198	5	1	13	12	5	1,3	
Keppeshausen	066	15	8	-	-	-	1	- 1	-6,3	
Körperich	067	1 087	553	3	15	42	38	- 8	-0,7	
Koxhausen	068	115	57	-	-	-	1	- 1	-0,9	
Kruchten	069	411	204	2	1	17	8	10	2,5	
Lahr	072	198	100	2	1	1	15	- 13	-6,2	
Leimbach	073	55	23	-	-	1	-	1	1,9	
Mettendorf	080	1 103	563	4	4	20	37	- 17	-1,5	
Muxerath	084	46	25	-	-	-	2	- 2	-4,2	
Nasingen	085	44	19	-	-	-	-	-	-	
Neuerburg, St.	088	1 530	802	4	14	63	65	- 12	-0,8	
Niedergeckler	089	52	26	-	-	5	2	3	6,1	
Niederraden	090	47	22	-	-	1	5	- 4	-7,8	
Niehl	094	78	36	1	-	1	1	1	1,3	
Nusbaum	095	485	242	2	1	12	10	3	0,6	
Obergeckler	096	162	70	-	-	1	6	- 5	-3,0	
Plascheid	106	94	41	2	-	10	8	4	4,4	
Rodershausen	110	168	80	-	-	1	3	- 2	-1,2	
Roth an der Our	112	201	99	-	1	13	5	7	3,6	
Scheitenkorb	116	42	23	-	-	3	2	1	2,4	
Scheuern	117	52	28	-	1	-	2	- 3	-5,5	
Sevenig bei Neuerburg	121	50	21	-	-	1	2	- 1	-2,0	
Sinspelt	122	413	201	2	2	17	20	- 3	-0,7	
Übereisenbach	127	60	31	-	2	1	-	- 1	-1,6	
Uppershausen	128	77	37	-	-	1	2	- 1	-1,3	
Utscheid	102	458	220	1	3	29	24	3	0,7	
Waldhof-Falkenstein	130	27	14	-	1	-	1	- 2	-6,9	
Weidingen	132	169	78	-	-	4	6	- 2	-1,2	
Zweifelscheid	138	58	26	1	-	3	2	2	3,6	
VG Prüm	06	21 313	10 562	85	136	629	661	- 83	-0,4	
Auw bei Prüm	202	645	309	-	7	18	27	- 16	-2,4	

6. Bevölkerung und Bevölkerungsbewegung am 31.12.2012 nach Landkreisen, Verbandsgemeinden und Gemeinden

Landkreis (LK) Verbandsgemeinde (VG) Gemeinde	Schlüssel- nummer	Bevölkerung am 31.12.2012		Veränderung im 2. Halbjahr 2012					Bevölkerungszu- bzw. -abnahme (-)	%
		insgesamt	weiblich	Ge- borene	Ge- storbene	Zuge- zogene	Fortge- zogene	Anzahl		
noch: LK Eifelkreis Bitburg-Prüm 232										
Bleialf	206	1 189	594	9	2	35	49	- 7	-0,6	
Brandscheid	207	317	145	-	3	12	10	- 1	-0,3	
Buchet	208	236	112	-	-	3	4	- 1	-0,4	
Büdesheim	209	581	282	-	4	16	13	- 1	-0,2	
Dingdorf	216	92	44	-	1	2	4	- 3	-3,2	
Feuerscheid	222	321	152	1	-	9	13	- 3	-0,9	
Fleringen	223	356	164	3	1	13	15	-	-	
Giesdorf	224	135	71	-	-	9	2	7	5,5	
Gondenbrett	227	452	215	2	3	9	10	- 2	-0,4	
Großlangenfeld	230	129	69	1	2	2	4	- 3	-2,3	
Habscheid	231	625	315	5	5	27	24	3	0,5	
Heckhuscheid	236	153	72	1	-	6	2	5	3,4	
Heisdorf	238	106	54	-	-	7	9	- 2	-1,9	
Hersdorf	332	391	190	-	2	12	18	- 8	-2,0	
Kleinlangenfeld	250	146	80	-	1	1	5	- 5	-3,3	
Lasel	256	326	153	1	1	11	3	8	2,5	
Masthorn	265	58	31	-	1	3	-	2	3,6	
Matzerath	266	55	27	-	1	-	-	- 1	-1,8	
Mützenich	271	111	54	1	-	-	1	-	-	
Neuendorf	272	97	43	1	1	4	2	2	2,1	
Niederlauch	276	45	22	1	-	-	1	-	-	
Nimshuscheid	279	304	147	-	1	13	10	2	0,7	
Nimsreuland	280	94	45	-	-	1	2	- 1	-1,1	
Oberlascheid	283	125	58	-	1	2	-	1	0,8	
Oberlauch	284	62	27	-	2	4	2	-	-	
Olzheim	288	561	266	2	3	9	18	- 10	-1,8	
Orlenbach	290	198	102	-	1	3	6	- 4	-2,0	
Pittenbach	292	104	48	-	-	3	2	1	1,0	
Pronsfeld	295	926	469	8	4	33	47	- 10	-1,1	
Prüm, St.	296	5 384	2 736	19	43	185	185	- 24	-0,4	
Rommersheim	300	658	331	4	1	14	21	- 4	-0,6	
Roth bei Prüm	302	466	229	1	2	24	8	15	3,3	
Schönecken	304	1 469	740	5	17	53	56	- 15	-1,0	
Schwirzheim	305	445	219	5	2	7	4	6	1,4	
Seiwerath	307	148	64	2	1	4	3	2	1,4	
Sellerich	308	310	154	-	1	13	6	6	2,0	
Wallersthal	318	742	372	3	3	8	15	- 7	-0,9	
Watzertal	320	403	212	2	6	16	7	5	1,3	
Wawern	321	295	135	3	3	7	3	4	1,4	
Weinsheim	226	999	484	4	5	17	34	- 18	-1,8	
Winningen	327	63	35	-	-	1	-	1	1,6	
Winterscheid	328	153	78	-	-	4	2	2	1,3	
Winterspelt	329	838	413	1	5	9	14	- 9	-1,1	
VG Speicher	07	8 088	4 133	32	58	344	280	38	0,5	
Auw an der Kyll	006	119	68	-	1	4	10	- 7	-5,6	
Beilingen	010	361	194	-	4	3	23	- 24	-6,2	
Herforst	050	1 191	615	4	8	41	49	- 12	-1,0	
Hosten	055	185	94	-	-	1	4	- 3	-1,6	
Orenhofen	289	1 278	648	9	7	39	34	7	0,6	
Philippsheim	104	98	46	-	2	-	4	- 6	-5,8	
Preist	107	719	373	2	3	40	21	18	2,6	
Spangdahlem	311	842	423	3	7	26	25	- 3	-0,4	
Speicher, St.	123	3 295	1 672	14	26	190	110	68	2,1	
LK Germersheim	334	124 889	62 987	569	608	4 626	4 142	442	0,4	
Germersheim, St.	007	20 019	10 128	127	89	912	836	114	0,6	
Wörth am Rhein, St.	501	17 378	8 914	77	84	614	572	37	0,2	

6. Bevölkerung und Bevölkerungsbewegung am 31.12.2012 nach Landkreisen, Verbandsgemeinden und Gemeinden

Landkreis (LK) Verbandsgemeinde (VG) Gemeinde	Schlüssel- nummer	Bevölkerung am 31.12.2012		Veränderung im 2. Halbjahr 2012					Bevölkerungszu- bzw. -abnahme (-)	%	
		insgesamt	weiblich	Ge- borene	Ge- storbene	Zuge- zogene	Fortge- zogene	Anzahl			
noch: LK Germersheim		334									
VG Bellheim	01	13 427	6 775	64	76	412	371	30	0,2		
Bellheim	001	8 373	4 262	32	60	272	219	25	0,3		
Knittelsheim	014	1 023	522	7	5	35	41	- 4	-0,4		
Ottersheim bei Landau	023	1 833	923	15	6	22	41	- 10	-0,5		
Zeiskam	036	2 198	1 068	10	5	83	70	19	0,9		
VG Hagenbach	02	10 537	5 358	25	53	327	310	- 11	-0,1		
Berg (Pfalz)	002	2 026	1 032	5	12	82	82	- 7	-0,3		
Hagenbach, St.	008	5 312	2 705	12	26	171	147	10	0,2		
Neuburg am Rhein	021	2 555	1 290	7	12	65	57	3	0,1		
Scheibhardt	027	644	331	1	3	9	24	- 17	-2,6		
VG Jockgrim	03	16 866	8 321	78	71	608	487	124	0,7		
Hatzenbühl	009	2 975	1 358	10	9	115	104	12	0,4		
Jockgrim	012	7 160	3 589	38	34	299	223	76	1,1		
Neupotz	022	1 858	918	7	9	66	48	16	0,9		
Rheinzabern	024	4 873	2 456	23	19	128	112	20	0,4		
VG Kandel	04	15 717	7 932	56	84	647	503	116	0,7		
Erlenbach bei Kandel	004	754	362	2	4	46	27	17	2,3		
Freckenfeld	005	1 561	809	7	8	42	49	- 8	-0,5		
Kandel, St.	013	8 659	4 390	31	49	387	289	81	0,9		
Minfeld	020	1 528	784	5	6	72	42	29	1,9		
Steinweiler	030	1 924	932	5	12	51	54	- 10	-0,5		
Vollmersweiler	031	205	112	1	2	3	1	1	0,5		
Winden	034	1 086	543	5	3	46	41	6	0,6		
VG Lingenfeld	05	16 296	8 148	79	67	663	602	72	0,4		
Freisbach	006	1 081	536	5	4	37	37	1	0,1		
Lingenfeld	017	5 593	2 796	27	26	235	234	2	0,0		
Lustadt	018	3 264	1 665	14	10	139	137	4	0,1		
Schwegenheim	028	2 923	1 453	17	11	103	59	51	1,8		
Weingarten (Pfalz)	032	1 668	811	7	6	65	68	- 2	-0,1		
Westheim (Pfalz)	033	1 767	887	9	10	84	67	16	0,9		
VG Rülzheim	06	14 649	7 411	63	84	443	461	- 40	-0,3		
Hördt	011	2 435	1 197	10	12	67	59	5	0,2		
Kuhardt	015	1 886	944	10	19	56	66	- 19	-1,0		
Leimersheim	016	2 566	1 313	5	7	60	79	- 21	-0,8		
Rülzheim	025	7 762	3 957	38	46	260	257	- 5	-0,1		
LK Kaiserslautern		335									
VG Bruchmühlbach-Miesau	01	10 350	5 216	54	76	311	306	- 17	-0,2		
Bruchmühlbach-Miesau	003	7 606	3 941	47	50	239	238	- 2	-0,0		
Gerhardsbrunn	011	176	83	-	1	5	2	2	1,1		
Lambsborn	201	722	356	3	7	25	25	- 4	-0,6		
Langwieden	202	275	131	1	2	9	5	3	1,1		
Martinshöhe	203	1 571	705	3	16	33	36	- 16	-1,0		
VG Enkenbach-Alsenborn	02	12 495	6 393	45	74	419	437	- 47	-0,4		
Enkenbach-Alsenborn	004	6 803	3 521	24	51	205	218	- 40	-0,6		
Mehlingen	026	3 730	1 863	7	17	159	145	4	0,1		
Neuhemsbach	028	826	418	6	1	9	32	- 18	-2,1		
Sembach	205	1 136	591	8	5	46	42	7	0,6		
VG Hochspeyer	03	6 720	3 363	29	26	220	238	- 15	-0,2		
Fischbach	007	780	387	2	4	18	26	- 10	-1,3		
Frankenstein	010	968	500	6	6	34	40	- 6	-0,6		
Hochspeyer	015	4 560	2 272	21	14	155	159	3	0,1		

6. Bevölkerung und Bevölkerungsbewegung am 31.12.2012 nach Landkreisen, Verbandsgemeinden und Gemeinden

Landkreis (LK) Verbandsgemeinde (VG) Gemeinde	Schlüssel- nummer	Bevölkerung am 31.12.2012		Veränderung im 2. Halbjahr 2012					Bevölkerungszu- bzw. -abnahme (-)	%
		insgesamt	weiblich	Ge- borene	Ge- storbene	Zuge- zogene	Fortge- zogene			
								Anzahl		
noch: LK Kaiserslautern	335									
Waldleiningen	048	412	204	-	2	13	13	- 2	-0,5	
VG Kaiserslautern-Süd	04	10 706	5 459	32	55	332	389	- 80	-0,7	
Krickenbach	021	1 160	580	6	7	26	43	- 18	-1,5	
Linden	023	1 148	581	3	4	26	62	- 37	-3,1	
Queidersbach	037	2 807	1 438	10	15	82	85	- 8	-0,3	
Schopp	204	1 392	702	2	5	44	50	- 9	-0,6	
Stelzenberg	045	1 143	583	-	6	29	37	- 14	-1,2	
Trippstadt	047	3 056	1 575	11	18	125	112	6	0,2	
VG Landstuhl	05	15 293	7 918	62	100	583	592	- 51	-0,3	
Bann	002	2 166	1 094	12	14	58	61	- 6	-0,3	
Hauptstuhl	012	1 188	598	5	3	27	46	- 17	-1,4	
Kindsbach	018	2 407	1 248	8	10	65	78	- 15	-0,6	
Landstuhl, Sickingenstadt, St.	022	8 435	4 414	28	66	402	376	- 15	-0,2	
Mittelbrunn	027	670	339	7	2	19	19	5	0,8	
Oberarnbach	031	427	225	2	5	12	12	- 3	-0,7	
VG Otterbach	06	9 304	4 713	36	47	346	314	21	0,2	
Frankelbach	009	318	160	2	-	19	20	1	0,3	
Hirschhorn/Pfalz	014	752	366	1	6	26	41	- 20	-2,6	
Katzweiler	017	1 693	861	7	8	79	65	13	0,8	
Mehlbach	025	1 117	574	4	6	31	30	- 1	-0,1	
Olsbrücken	033	1 065	539	3	7	25	16	5	0,5	
Otterbach	034	3 917	2 000	16	19	160	135	22	0,6	
Sulzbachtal	046	442	213	3	1	6	7	1	0,2	
VG Otterberg	07	9 315	4 761	27	60	335	320	- 15	-0,2	
Heiligenmoschel	013	647	335	-	1	24	22	1	0,2	
Niederkirchen	029	1 948	999	5	9	47	81	- 37	-1,9	
Otterberg, St.	035	5 230	2 688	19	37	215	177	22	0,4	
Schallodenbach	041	873	446	2	12	26	30	- 14	-1,6	
Schneckenhausen	042	617	293	1	1	23	10	13	2,2	
VG Ramstein-Miesenbach	08	16 571	8 477	75	73	586	619	- 30	-0,2	
Hütschenhausen	016	3 869	1 985	17	19	107	113	- 8	-0,2	
Kottweiler-Schwanden	020	1 276	649	5	6	41	35	5	0,4	
Niedermohr	030	1 447	743	4	7	36	42	- 9	-0,6	
Ramstein-Miesenbach, St.	038	7 480	3 822	34	31	304	349	- 41	-0,5	
Steinwenden	044	2 499	1 278	15	10	98	80	23	0,9	
VG Weilerbach	09	13 689	7 034	50	57	449	466	- 20	-0,1	
Erzenhausen	005	742	379	2	6	13	14	- 5	-0,7	
Eulenis	006	474	250	-	3	11	20	- 12	-2,5	
Kollweiler	019	471	230	3	1	15	9	8	1,7	
Mackenbach	024	1 960	1 011	7	11	68	91	- 27	-1,4	
Reichenbach-Steegen	501	1 380	693	6	6	24	40	- 16	-1,1	
Rodenbach	040	3 108	1 607	12	10	138	119	21	0,7	
Schwedelbach	043	1 005	500	1	6	29	29	- 5	-0,5	
Weilerbach	049	4 549	2 364	19	14	151	144	16	0,4	
LK Kusel	336	71 766	36 303	274	474	2 206	2 376	- 369	-0,5	
VG Altenglan	01	9 882	4 977	37	59	298	325	- 48	-0,5	
Altenglan	003	2 778	1 394	9	15	103	105	- 8	-0,3	
Bedesbach	106	802	408	2	4	16	30	- 16	-2,0	
Bosenbach	009	728	360	3	4	11	25	- 15	-2,0	
Elzweiler	021	103	53	-	2	2	3	- 3	-2,8	
Erdesbach	022	604	312	3	4	25	19	6	1,0	
Föckelberg	025	384	196	-	-	5	9	- 4	-1,0	

6. Bevölkerung und Bevölkerungsbewegung am 31.12.2012 nach Landkreisen, Verbandsgemeinden und Gemeinden

Landkreis (LK) Verbandsgemeinde (VG) Gemeinde	Schlüssel- nummer	Bevölkerung am 31.12.2012		Veränderung im 2. Halbjahr 2012					Bevölkerungszu- bzw. -abnahme (-)	%	
		insgesamt	weiblich	Ge- borene	Ge- storbene	Zuge- zogene	Fortge- zogene	Anzahl			
noch: LK Kusel		336									
Horschbach	046	270	130	1	-	1	4	- 2	-0,7		
Neunkirchen am Potzberg	066	414	212	1	2	15	9	5	1,2		
Nieder-alben	067	306	146	2	2	9	8	1	0,3		
Niederstau-fenbach	068	275	143	2	3	12	6	5	1,9		
Oberstau-fenbach	071	252	120	3	-	6	8	1	0,4		
Rammelsbach	079	1 578	806	9	10	48	45	2	0,1		
Rathsw-eiler	081	158	88	-	1	8	2	5	3,3		
Rutsw-eiler am Glan	089	312	156	1	4	5	13	- 11	-3,4		
Ulmet	099	723	363	1	8	21	22	- 8	-1,1		
Welchwe-iler	103	195	90	-	-	11	17	- 6	-3,0		
VG Glan-Münchwe-iler	02	9 351	4 706	24	64	221	268	- 88	-0,9		
Börsborn	008	406	191	-	1	10	22	- 13	-3,1		
Glan-Münchwe-iler	031	1 243	667	4	15	42	37	- 6	-0,5		
Hensch-tal	037	340	173	-	3	6	8	- 5	-1,4		
Herschwe-iler-Pettersheim	041	1 307	658	3	10	17	37	- 27	-2,0		
Hüffler	047	581	294	1	-	7	8	-	-		
Krottelbach	054	703	353	3	5	10	10	- 3	-0,4		
Langenbach	056	443	218	2	3	10	13	- 4	-0,9		
Matzenbach	107	633	316	1	2	28	46	- 19	-2,9		
Nanzdietschwe-iler	064	1 197	591	3	6	19	20	- 4	-0,3		
Quirnbach/Pfalz	501	470	234	-	1	13	14	- 2	-0,4		
Rehwe-iler	082	429	216	2	7	19	11	3	0,7		
Steinbach am Glan	096	903	454	2	6	31	27	-	-		
Wahnwe-gen	101	696	341	3	5	9	15	- 8	-1,1		
VG Kusel	03	13 282	6 780	55	96	509	504	- 36	-0,3		
Albessen	002	151	70	1	-	1	12	- 10	-6,2		
Blaubach	006	396	205	2	1	22	23	-	-		
Dennwe-iler-Frohnbach	015	283	136	-	2	12	9	1	0,4		
Ehwe-iler	018	163	82	-	2	3	7	- 6	-3,6		
Etschberg	024	661	335	-	3	32	33	- 4	-0,6		
Haschbach am Remigiusberg	034	724	357	2	3	22	21	-	-		
Herchwe-iler	039	523	276	-	3	16	15	- 2	-0,4		
Konken	052	762	387	3	3	35	16	19	2,6		
Körborn	051	355	173	1	-	4	9	- 4	-1,1		
Kusel, St.	055	5 018	2 599	36	47	213	193	9	0,2		
Oberalben	070	246	128	1	2	14	6	7	2,9		
Pfeffelbach	077	941	477	2	7	30	24	1	0,1		
Reichwe-iler	084	525	263	2	1	9	11	- 1	-0,2		
Ruthwe-iler	088	452	222	-	5	25	27	- 7	-1,5		
Schellwe-iler	091	504	259	2	2	22	38	- 16	-3,1		
Selchenbach	094	344	182	1	3	10	7	1	0,3		
Thallichtenberg	097	557	277	2	8	13	23	- 16	-2,8		
Theisbergstegen	098	677	352	-	4	26	30	- 8	-1,2		
VG Lauterecken	04	10 754	5 432	43	87	350	375	- 69	-0,6		
Adenbach	001	149	83	-	1	6	5	-	-		
Buborn	012	154	66	1	1	10	10	-	-		
Cronenberg	013	140	71	2	1	5	7	- 1	-0,7		
Deimberg	014	93	45	-	3	-	2	- 5	-5,1		
Ginswe-iler	029	311	145	-	1	3	2	-	-		
Glanbrücken	030	487	237	2	3	15	14	-	-		
Grumbach	033	462	228	4	1	11	14	-	-		
Hauswe-iler	035	53	20	-	1	4	4	- 1	-1,9		
Heinzenhausen	038	285	151	2	1	13	9	5	1,8		
Herren-Sulzbach	040	153	80	-	1	9	2	6	4,1		
Hohenöllen	043	354	164	1	3	7	8	- 3	-0,8		
Homb-erg	044	212	110	1	-	13	16	- 2	-0,9		
Hoppstädten	045	288	132	-	6	10	13	- 9	-3,0		
Kappeln	049	200	99	-	2	3	6	- 5	-2,4		

6. Bevölkerung und Bevölkerungsbewegung am 31.12.2012 nach Landkreisen, Verbandsgemeinden und Gemeinden

Landkreis (LK) Verbandsgemeinde (VG) Gemeinde	Schlüssel- nummer	Bevölkerung am 31.12.2012		Veränderung im 2. Halbjahr 2012					Bevölkerungszu- bzw. -abnahme (-)	%
		insgesamt	weiblich	Ge- borene	Ge- storbene	Zuge- zogene	Fortge- zogene			
								Anzahl		
noch: LK Kusel	336									
Kirweiler	050	174	87	-	1	3	3	- 1	-0,6	
Langweiler	057	251	137	3	3	7	8	- 1	-0,4	
Lauterecken, St.	058	2 194	1 155	8	27	114	91	4	0,2	
Lohnweiler	060	395	197	2	1	15	19	- 3	-0,8	
Medard	061	482	237	3	3	6	23	- 17	-3,4	
Merzweiler	062	183	92	3	1	-	1	1	0,5	
Nerzweiler	065	126	63	1	2	4	2	1	0,8	
Odenbach	074	858	419	1	5	31	21	6	0,7	
Offenbach-Hundheim	075	1 147	597	2	6	25	51	- 30	-2,5	
Sankt Julian	095	1 128	580	6	10	21	27	- 10	-0,9	
Unterjeckenbach	100	67	31	-	-	-	1	- 1	-1,5	
Wiesweiler	104	408	206	1	3	15	16	- 3	-0,7	
VG Schönenberg-Kübelberg	05	12 251	6 163	51	60	341	393	- 61	-0,5	
Altenkirchen	004	1 322	641	2	8	35	21	8	0,6	
Brücken (Pfalz)	011	2 166	1 101	5	10	75	88	- 18	-0,8	
Dittweiler	016	838	421	3	6	14	37	- 26	-3,0	
Frohnhofen	027	542	271	1	2	8	18	- 11	-2,0	
Gries	032	994	484	8	1	42	49	-	-	
Ohmbach	076	833	400	5	1	29	17	16	2,0	
Schönenberg-Kübelberg	092	5 556	2 845	27	32	138	163	- 30	-0,5	
VG Waldmohr	06	7 956	4 047	41	53	250	228	10	0,1	
Breitenbach	010	1 867	926	12	14	36	61	- 27	-1,4	
Dunzweiler	017	918	485	4	11	34	36	- 9	-1,0	
Waldmohr	102	5 171	2 636	25	28	180	131	46	0,9	
VG Wolfstein	07	8 290	4 198	23	55	237	283	- 77	-0,9	
Aschbach	005	335	161	-	1	11	14	- 4	-1,2	
Einöllen	019	429	217	2	5	8	16	- 11	-2,5	
Eßweiler	023	417	208	2	1	9	12	- 2	-0,5	
Hefersweiler	036	535	277	1	2	27	7	19	3,7	
Hinzweiler	042	368	188	1	3	12	14	- 4	-1,1	
Jettenbach	048	843	423	3	3	16	36	- 20	-2,3	
Kreimbach-Kaulbach	053	773	384	-	6	28	33	- 11	-1,4	
Nußbach	069	611	308	2	2	13	10	3	0,5	
Oberweiler im Tal	072	159	90	-	2	1	3	- 4	-2,5	
Oberweiler-Tiefenbach	073	292	142	-	-	8	6	2	0,7	
Reipoltskirchen	085	367	189	-	11	14	5	- 2	-0,5	
Relsberg	086	187	97	-	-	2	6	- 4	-2,1	
Rothselberg	087	671	345	2	6	12	11	- 3	-0,4	
Rutzweiler an der Lauter	090	359	183	1	1	10	20	- 10	-2,7	
Wolfstein, St.	105	1 944	986	9	12	66	90	- 26	-1,3	
LK Mainz-Bingen	339	202 222	103 087	837	909	7 368	6 763	527	0,3	
Bingen am Rhein, gr. kr. St.	005	24 077	12 277	91	121	967	837	101	0,4	
Budenheim	009	8 438	4 334	34	28	315	273	48	0,6	
Ingelheim a. Rh., gr. kr. St.	030	24 235	12 359	104	138	1 008	969	- 3	-0,0	
VG Bodenheim	02	18 989	9 660	77	66	686	531	167	0,9	
Bodenheim	006	7 124	3 661	30	23	218	205	20	0,3	
Gau-Bischofsheim	020	1 826	937	5	6	61	62	- 2	-0,1	
Harxheim	026	2 214	1 105	12	10	104	60	47	2,2	
Lörzweiler	034	2 142	1 091	11	6	56	49	12	0,6	
Nackenheim	039	5 683	2 866	19	21	247	155	90	1,6	
VG Gau-Algesheim	03	16 428	8 396	78	67	518	498	30	0,2	
Appenheim	001	1 402	713	10	9	36	50	- 13	-0,9	
Bubenheim	008	870	426	3	1	18	23	- 3	-0,3	

6. Bevölkerung und Bevölkerungsbewegung am 31.12.2012 nach Landkreisen, Verbandsgemeinden und Gemeinden

Landkreis (LK) Verbandsgemeinde (VG) Gemeinde	Schlüsselnummer	Bevölkerung am 31.12.2012		Veränderung im 2. Halbjahr 2012					Bevölkerungszu- bzw. -abnahme (-)	%
		insgesamt	weiblich	Ge- borene	Ge- storbene	Zuge- zogene	Fortge- zogene			
								Anzahl		
noch: LK Mainz-Bingen	339									
Engelstadt	016	733	385	2	1	28	28	1	0,1	
Gau-Algesheim, St.	019	6 725	3 520	36	36	231	193	37	0,6	
Nieder-Hilbersheim	041	633	311	4	3	11	13	- 1	-0,2	
Ober-Hilbersheim	046	1 012	499	9	3	27	32	1	0,1	
Ockenheim	048	2 471	1 237	9	9	95	88	7	0,3	
Schwabenheim an der Selz	051	2 582	1 305	5	5	72	71	1	0,0	
VG Guntersblum	04	9 371	4 745	37	48	334	321	2	0,0	
Dolgesheim	013	923	462	10	5	47	32	20	2,2	
Dorn-Dürkheim	201	911	460	1	6	32	31	- 4	-0,4	
Eimsheim	015	540	285	1	3	23	16	5	0,9	
Guntersblum	024	3 720	1 909	9	25	117	111	- 10	-0,3	
Hillesheim	028	619	308	4	3	20	13	8	1,3	
Ludwigshöhe	035	565	279	3	3	28	19	9	1,6	
Uelversheim	059	1 069	530	4	3	29	37	- 7	-0,7	
Weinolsheim	064	716	352	4	-	31	48	- 13	-1,8	
Wintersheim	066	308	160	1	-	7	14	- 6	-1,9	
VG Heidesheim am Rhein	05	9 894	4 968	30	36	399	310	83	0,8	
Heidesheim am Rhein	027	7 350	3 689	23	30	283	209	67	0,9	
Wackernheim	061	2 544	1 279	7	6	116	101	16	0,6	
VG Nieder-Olm	06	31 294	15 987	127	135	1 106	1 114	- 16	-0,1	
Essenheim	017	3 436	1 793	15	26	139	129	- 1	-0,0	
Jugenheim in Rheinhessen	031	1 570	787	6	7	70	44	25	1,6	
Klein-Winternheim	032	3 516	1 753	12	14	157	126	30	0,9	
Nieder-Olm, St.	042	9 210	4 771	44	21	319	351	- 10	-0,1	
Ober-Olm	047	4 153	2 098	15	38	155	169	- 37	-0,9	
Sörrenloch	054	1 159	566	3	3	35	23	12	1,0	
Stadecken-Elsheim	057	4 588	2 348	17	8	114	153	- 30	-0,6	
Zornheim	067	3 662	1 871	15	18	117	119	- 5	-0,1	
VG Nierstein-Oppenheim	07	30 582	15 667	146	131	1 040	977	80	0,3	
Dalheim	010	1 021	509	1	7	21	21	- 6	-0,6	
Dexheim	011	1 416	728	3	6	46	51	- 6	-0,4	
Dienheim	012	2 157	1 063	9	12	72	53	16	0,7	
Friesenheim	018	681	328	2	2	24	31	- 7	-1,0	
Hahnheim	025	1 533	789	3	5	41	58	- 19	-1,2	
Köngernheim	033	1 370	689	12	3	41	65	- 16	-1,2	
Mommenheim	037	3 077	1 563	18	6	119	117	14	0,5	
Nierstein, St.	043	7 912	4 069	44	37	269	243	33	0,4	
Oppenheim, St.	049	7 132	3 750	33	45	257	189	56	0,8	
Selzen	053	1 522	751	5	3	70	78	- 5	-0,3	
Undenheim	060	2 761	1 428	16	5	80	71	20	0,7	
VG Rhein-Nahe	01	14 920	7 642	55	74	520	475	26	0,2	
Bacharach, St.	003	1 877	951	5	11	65	72	- 13	-0,7	
Breitscheid	007	126	59	1	1	2	3	- 1	-0,8	
Manubach	036	326	161	2	1	15	8	8	2,5	
Münster-Sarmsheim	038	2 839	1 471	6	16	118	109	- 1	-0,0	
Niederheimbach	040	762	407	7	3	35	21	18	2,4	
Oberdiebach	044	838	416	3	8	15	25	- 15	-1,8	
Oberheimbach	045	576	291	1	1	10	15	- 5	-0,9	
Trechtingshausen	058	1 014	516	3	5	37	28	7	0,7	
Waldalgesheim	062	4 019	2 051	18	21	161	129	29	0,7	
Weiler bei Bingen	063	2 543	1 319	9	7	62	65	- 1	-0,0	
VG Sprendlingen-Gensingen	08	13 994	7 052	58	65	475	458	9	0,1	
Aspishem	002	899	464	3	5	30	33	- 5	-0,6	
Badenheim	004	586	307	6	-	18	18	6	1,0	
Gensingen	021	3 736	1 916	11	24	105	86	6	0,2	

6. Bevölkerung und Bevölkerungsbewegung am 31.12.2012 nach Landkreisen, Verbandsgemeinden und Gemeinden

Landkreis (LK) Verbandsgemeinde (VG) Gemeinde	Schlüssel- nummer	Bevölkerung am 31.12.2012		Veränderung im 2. Halbjahr 2012					Bevölkerungszu- bzw. -abnahme (-)	%
		insgesamt	weiblich	Ge- borene	Ge- storbene	Zuge- zogene	Fortge- zogene			
								Anzahl		
noch: LK Mainz-Bingen	339									
Grolsheim	022	1 225	595	3	5	37	43	- 8	-0,6	
Hornweiler	029	729	367	7	2	27	16	16	2,2	
Sankt Johann	050	823	409	4	3	20	34	- 13	-1,6	
Sprendlingen	056	4 099	2 051	17	16	180	150	31	0,8	
Welgesheim	065	558	280	3	3	18	38	- 20	-3,5	
Wolfsheim	202	711	358	2	4	21	28	- 10	-1,4	
Zotzenheim	068	628	305	2	3	19	12	6	1,0	
LK Mayen-Koblenz	137	210 035	107 138	882	1 128	6 824	6 599	- 22	-0,0	
Andernach, gr. kr. St.	003	29 071	15 085	148	171	874	791	60	0,2	
Bendorf, St.	203	16 538	8 534	91	111	554	560	- 29	-0,2	
Mayen, gr. kr. St.	068	18 625	9 516	64	113	589	529	13	0,1	
VG Maifeld	02	24 103	12 230	101	123	801	779	- 2	-0,0	
Einig	023	149	75	1	2	11	4	6	4,2	
Gappenach	027	309	157	-	1	5	12	- 8	-2,5	
Gering	029	391	192	-	1	10	22	- 13	-3,2	
Gierschnach	030	274	146	1	1	6	15	- 9	-3,2	
Kalt	041	469	232	3	1	13	4	11	2,4	
Kerben	048	444	210	5	2	17	28	- 8	-1,8	
Kollig	053	514	252	3	4	23	5	17	3,4	
Lonnig	065	1 163	599	4	7	25	28	- 6	-0,5	
Mertloch	070	1 401	720	4	8	48	40	4	0,3	
Münstermaifeld, St.	501	3 498	1 790	22	17	85	104	- 14	-0,4	
Naunheim	080	442	220	-	1	18	7	10	2,3	
Ochtendung	086	5 244	2 686	21	34	193	169	10	0,2	
Pillig	087	473	240	1	3	9	13	- 6	-1,3	
Polch, St.	089	6 637	3 332	25	26	241	234	6	0,1	
Rüber	095	867	440	4	6	51	45	3	0,3	
Trimbs	102	607	316	2	5	7	11	- 7	-1,1	
Welling	112	888	456	5	3	28	29	1	0,1	
Wierschem	114	333	167	-	1	11	9	1	0,3	
VG Mendig	04	13 293	6 736	45	69	390	433	- 67	-0,5	
Bell	008	1 387	701	5	9	43	40	- 1	-0,1	
Mendig, St.	069	8 585	4 340	28	45	226	256	- 47	-0,5	
Rieden	093	1 243	638	2	6	54	34	16	1,3	
Thür	101	1 511	781	8	5	54	76	- 19	-1,2	
Volkesfeld	106	567	276	2	4	13	27	- 16	-2,7	
VG Pellenz	01	16 290	8 156	66	85	530	545	- 33	-0,2	
Kretz	056	734	378	5	2	25	26	2	0,3	
Kruft	057	3 913	1 977	15	20	117	131	- 18	-0,5	
Nickenich	081	3 659	1 844	23	19	119	129	- 6	-0,2	
Plaidt	088	5 765	2 922	15	31	198	200	- 18	-0,3	
Saffig	096	2 219	1 035	8	13	71	59	7	0,3	
VG Rhens	05	8 567	4 442	23	45	216	229	- 35	-0,4	
Brey	204	1 561	806	4	5	28	28	- 1	-0,1	
Rhens, St.	221	2 882	1 493	7	15	81	111	- 38	-1,3	
Spay	223	1 899	1 002	4	11	61	45	9	0,5	
Waldesch	227	2 225	1 141	8	14	46	45	- 5	-0,2	
VG Untermosel	06	18 163	9 358	71	76	573	611	- 43	-0,2	
Alken	201	655	345	2	3	12	18	- 7	-1,1	
Brodenbach	205	605	307	-	2	39	33	4	0,7	
Burgen	206	738	363	1	1	31	28	3	0,4	
Dieblich	207	2 379	1 205	8	10	90	65	23	1,0	
Hatzenport	208	631	318	4	-	22	24	2	0,3	

6. Bevölkerung und Bevölkerungsbewegung am 31.12.2012 nach Landkreisen, Verbandsgemeinden und Gemeinden

Landkreis (LK) Verbandsgemeinde (VG) Gemeinde	Schlüssel- nummer	Bevölkerung am 31.12.2012		Veränderung im 2. Halbjahr 2012					Bevölkerungszu- bzw. -abnahme (-)	%
		insgesamt	weiblich	Ge- borene	Ge- storbene	Zuge- zogene	Fortge- zogene			
								Anzahl		
noch: LK Mayen-Koblenz		137								
Koblenz-Gondorf	212	3 194	1 608	12	15	84	129	- 48	-1,5	
Lehmen	504	1 366	687	6	5	54	61	- 6	-0,4	
Löf	214	1 434	728	8	12	72	47	21	1,5	
Macken	215	365	179	3	1	2	5	- 1	-0,3	
Niederfell	217	1 002	628	1	6	33	41	- 13	-1,3	
Nörtershausen	219	1 144	563	4	2	27	33	- 4	-0,3	
Oberfell	220	1 077	552	10	2	21	32	- 3	-0,3	
Winnigen	230	2 487	1 313	7	15	66	57	1	0,0	
Wolken	231	1 086	562	5	2	20	38	- 15	-1,4	
VG Vallendar	07	15 331	7 943	46	92	740	591	102	0,7	
Niederwerth	218	1 349	665	4	6	35	35	- 2	-0,1	
Urbar	224	3 221	1 629	16	10	144	151	- 1	-0,0	
Vallendar, St.	226	8 413	4 431	21	69	465	332	84	1,0	
Weitersburg	229	2 348	1 218	5	7	96	73	21	0,9	
VG Vordereifel	03	16 500	8 269	67	76	435	467	- 41	-0,2	
Acht	001	75	35	-	-	-	6	- 6	-7,4	
Anschau	004	279	142	-	4	10	18	- 12	-4,1	
Arft	006	269	147	1	1	15	8	7	2,7	
Baar	007	765	374	2	5	26	26	- 3	-0,4	
Bermel	011	363	182	-	3	6	7	- 4	-1,1	
Boos	014	627	311	1	-	17	12	6	1,0	
Ditscheid	019	262	125	4	1	5	4	4	1,6	
Ettringen	025	2 731	1 382	7	14	67	79	- 19	-0,7	
Hausten	034	397	203	2	-	10	5	7	1,8	
Herresbach	035	488	236	4	1	11	10	4	0,8	
Hirten	036	250	126	-	-	12	17	- 5	-2,0	
Kehrig	043	1 172	583	3	2	19	35	- 15	-1,3	
Kirchwald	049	934	481	9	7	31	32	1	0,1	
Kottenheim	055	2 716	1 372	12	11	84	77	8	0,3	
Langenfeld	060	676	341	2	3	5	14	- 10	-1,5	
Langscheid	061	99	46	1	1	4	5	- 1	-1,0	
Lind	063	55	20	-	-	6	-	6	12,2	
Luxem	066	314	151	3	-	8	7	4	1,3	
Monreal	074	817	410	5	11	13	25	- 18	-2,2	
Münk	077	245	120	-	-	-	2	- 2	-0,8	
Nachtsheim	079	545	266	2	1	10	13	- 2	-0,4	
Reudelsterz	092	374	177	2	3	14	18	- 5	-1,3	
Sankt Johann	097	929	492	4	3	32	24	9	1,0	
Siebenbach	099	199	94	-	-	6	3	3	1,5	
Virneburg	105	377	190	2	3	5	6	- 2	-0,5	
Weiler	110	486	234	-	2	16	14	-	-	
Welschenbach	113	56	29	1	-	3	-	4	7,7	
VG Weißenthurm	08	33 554	16 869	160	167	1 122	1 064	53	0,2	
Bassenheim	202	2 962	1 489	13	17	73	89	- 20	-0,7	
Kaltenengers	209	2 069	1 013	8	6	73	71	4	0,2	
Kettig	211	3 337	1 693	14	14	98	81	17	0,5	
Mülheim-Kärlich, St.	216	10 848	5 534	47	52	331	315	14	0,1	
Sankt Sebastian	222	2 540	1 319	21	11	129	107	32	1,3	
Urmitz	225	3 500	1 765	13	12	105	119	- 13	-0,4	
Weißenthurm, St.	228	8 298	4 056	44	55	313	282	19	0,2	
LK Neuwied	138	179 812	91 878	750	1 093	5 827	5 859	- 371	-0,2	
Neuwied, gr. kr. St.	045	64 102	32 995	312	414	1 779	1 579	101	0,2	
VG Asbach	01	21 944	10 957	77	87	672	762	- 100	-0,5	
Asbach	003	7 075	3 496	32	27	227	249	- 17	-0,2	

6. Bevölkerung und Bevölkerungsbewegung am 31.12.2012 nach Landkreisen, Verbandsgemeinden und Gemeinden

Landkreis (LK) Verbandsgemeinde (VG) Gemeinde	Schlüssel- nummer	Bevölkerung am 31.12.2012		Veränderung im 2. Halbjahr 2012					
		insgesamt	weiblich	Ge- borene	Ge- storbene	Zuge- zogene	Fortge- zogene	Bevölkerungszu- bzw. -abnahme (-)	
								Anzahl	%
noch: LK Neuwied	138								
Buchholz (Ww.)	080	4 439	2 201	13	12	125	170	- 44	-1,0
Neustadt (Wied)	044	6 205	3 151	18	40	169	190	- 43	-0,7
Windhagen	077	4 225	2 109	14	8	151	153	4	0,1
VG Bad Hönningen	02	11 738	6 004	37	68	361	388	- 60	-0,5
Bad Hönningen, St.	004	5 719	2 950	16	29	163	188	- 39	-0,7
Hammerstein	024	326	178	-	1	14	12	1	0,3
Leutesdorf	038	1 829	910	6	11	82	92	- 16	-0,9
Rheinbrohl	063	3 864	1 966	15	27	102	96	- 6	-0,2
VG Dierdorf	03	10 879	5 558	40	68	386	408	- 50	-0,5
Dierdorf, St.	012	5 708	2 872	23	46	193	254	- 83	-1,4
Großmaischeid	023	2 334	1 199	7	15	84	75	1	0,0
Isenburg	031	622	324	3	3	15	18	- 3	-0,5
Kleinmaischeid	034	1 384	732	7	1	68	51	22	1,6
Marienhausen	201	519	271	-	2	14	7	5	1,0
Stebach	069	312	160	-	1	12	3	8	2,6
VG Linz am Rhein	04	18 183	9 319	54	126	631	674	- 114	-0,6
Dattenberg	009	1 537	774	4	7	44	49	- 8	-0,5
Kasbach-Ohlenberg	501	1 325	667	3	7	54	52	- 2	-0,2
Leubsdorf	037	1 607	813	3	13	50	72	- 32	-2,0
Linz am Rhein, St.	041	5 858	3 090	19	62	250	244	- 36	-0,6
Ockenfels	055	1 020	523	2	5	50	48	- 1	-0,1
Skt. Katharinen (LK Neuwied)	068	3 381	1 690	15	20	87	110	- 28	-0,8
Vettelschoß	075	3 455	1 762	8	12	96	99	- 7	-0,2
VG Puderbach	05	14 622	7 431	76	92	576	638	- 77	-0,5
Dernbach	011	1 025	534	9	9	50	51	- 1	-0,1
Döttesfeld	013	595	300	-	4	20	30	- 14	-2,3
Dürrholz	014	1 230	606	3	7	54	57	- 7	-0,6
Hanroth	025	620	312	4	1	17	20	-	-
Harschbach	027	404	203	3	2	12	17	- 4	-1,0
Linkenbach	040	452	222	3	1	15	13	4	0,9
Niederhofen	048	404	196	4	2	18	13	7	1,8
Niederwambach	050	442	207	-	4	13	16	- 7	-1,6
Oberdreis	052	847	435	2	10	28	35	- 15	-1,7
Puderbach	057	2 384	1 254	11	19	69	115	- 54	-2,2
Ratzert	058	229	121	1	4	6	13	- 10	-4,2
Raubach	059	1 937	1 012	10	8	87	64	26	1,4
Rodenbach bei Puderbach	064	671	331	5	3	21	32	- 9	-1,3
Steimel	070	1 250	631	8	5	64	63	4	0,3
Urbach	074	1 543	776	11	8	80	69	14	0,9
Woldert	078	589	291	2	5	22	30	- 11	-1,8
VG Rengsdorf	06	16 194	8 226	62	97	615	663	- 83	-0,5
Anhausen	002	1 331	697	1	9	41	30	3	0,2
Bonefeld	005	958	481	2	7	32	30	- 3	-0,3
Ehlscheid	015	1 306	670	9	6	52	59	- 4	-0,3
Hardert	026	800	416	4	8	35	27	4	0,5
Hümmerich	030	777	393	-	5	24	26	- 7	-0,9
Kurtscheid	036	934	477	5	6	28	39	- 12	-1,3
Meinborn	042	491	240	2	2	6	12	- 6	-1,2
Melsbach	043	2 003	1 036	6	9	62	66	- 8	-0,4
Oberhonnefeld-Gierend	053	994	517	2	5	38	49	- 14	-1,4
Oberraden	054	612	296	1	6	25	40	- 20	-3,2
Rengsdorf	061	2 620	1 330	17	9	139	142	6	0,2
Rüschede	066	779	386	4	7	29	17	9	1,2
Straßenhaus	071	1 867	935	9	14	85	93	- 13	-0,7
Thalhausen	072	722	352	-	4	19	33	- 18	-2,4

6. Bevölkerung und Bevölkerungsbewegung am 31.12.2012 nach Landkreisen, Verbandsgemeinden und Gemeinden

Landkreis (LK) Verbandsgemeinde (VG) Gemeinde	Schlüssel- nummer	Bevölkerung am 31.12.2012		Veränderung im 2. Halbjahr 2012					Bevölkerungszu- bzw. -abnahme (-)	%
		insgesamt	weiblich	Ge- borene	Ge- storbene	Zuge- zogene	Fortge- zogene			
								Anzahl		
noch: LK Neuwied	138									
VG Unkel	07	12 986	6 713	62	71	523	457	58	0,4	
Bruchhausen	008	897	447	7	6	34	24	11	1,2	
Erpel	019	2 522	1 296	6	7	106	98	7	0,3	
Rheinbreitbach	062	4 469	2 272	24	10	179	154	39	0,9	
Unkel, St.	073	5 098	2 698	25	48	204	181	1	0,0	
VG Waldbreitbach	08	9 164	4 675	30	70	284	290	- 46	-0,5	
Breitscheid	006	2 120	1 075	10	10	77	91	- 14	-0,7	
Datzeroth	010	234	129	1	1	9	5	4	1,7	
Hausen (Wied)	007	1 881	914	4	30	68	60	- 18	-0,9	
Niederbreitbach	047	1 558	782	4	4	37	45	- 8	-0,5	
Roßbach	065	1 465	720	3	8	35	50	- 20	-1,3	
Waldbreitbach	076	1 906	1 055	8	17	58	39	10	0,5	
LK Rhein-Hunsrück-Kreis	140	101 002	51 186	400	600	3 416	3 574	- 369	-0,4	
Boppard, St.	501	15 240	7 855	48	102	406	399	- 48	-0,3	
VG Emmelshausen	02	14 491	7 209	47	88	462	454	- 35	-0,2	
Badenhard	005	140	69	-	-	-	3	- 3	-2,1	
Beulich	201	498	254	3	2	22	11	12	2,5	
Bickenbach	014	347	170	-	2	21	8	11	3,3	
Birkheim	016	139	72	-	-	3	5	- 2	-1,4	
Dörth	031	520	244	2	3	13	11	1	0,2	
Emmelshausen, St.	036	4 746	2 437	15	44	162	174	- 41	-0,9	
Gondershausen	043	1 239	618	2	7	28	35	- 14	-1,1	
Halsenbach	045	1 253	584	6	8	54	48	4	0,3	
Hausbay	047	189	97	-	1	4	8	- 6	-3,1	
Hungenroth	060	239	110	-	2	4	6	- 4	-1,6	
Karbach	063	582	280	1	2	17	8	8	1,4	
Kratzenburg	075	397	192	3	-	4	14	- 7	-1,7	
Leiningen	084	731	360	3	3	18	24	- 6	-0,8	
Lingerhahn	087	472	232	2	3	14	11	2	0,4	
Maisborn	089	138	65	-	1	7	2	4	3,0	
Mermuth	093	263	133	-	1	7	3	3	1,2	
Morshausen	205	355	164	1	3	3	3	- 2	-0,6	
Mühlpfad	098	69	35	-	-	1	-	1	1,5	
Ney	102	361	185	2	-	16	8	10	2,8	
Niedert	108	141	75	1	2	7	5	1	0,7	
Norath	110	459	235	3	2	19	10	10	2,2	
Pfalzfeld	117	591	280	-	1	22	37	- 16	-2,6	
Schwall	140	355	193	1	1	14	10	4	1,1	
Thörlingen	149	153	70	1	-	2	2	1	0,7	
Utzenhain	156	114	55	1	-	-	8	- 6	-5,0	
VG Kastellaun	03	14 478	7 290	49	105	480	559	- 136	-0,9	
Alterkülz	001	407	197	2	3	8	12	- 5	-1,2	
Bell (Hunsrück)	009	1 443	715	6	9	44	64	- 22	-1,5	
Beltheim	010	1 923	977	3	24	56	64	- 29	-1,5	
Braunshorn	018	596	295	3	1	14	31	- 16	-2,6	
Buch	021	924	453	2	8	30	35	- 11	-1,2	
Dommershausen	202	1 091	548	-	9	30	38	- 17	-1,5	
Gödenroth	042	487	243	4	4	14	13	1	0,2	
Hasselbach	046	178	92	1	1	17	14	3	1,7	
Höllnich	055	293	151	1	2	9	16	- 8	-2,7	
Kastellaun, St.	064	5 094	2 609	18	31	191	204	- 27	-0,5	
Korweiler	073	88	41	-	1	5	1	3	3,5	
Mastershausen	204	998	512	4	7	37	42	- 8	-0,8	
Michelbach	095	168	81	-	1	2	1	-	-	
Roth	131	253	115	2	-	7	8	1	0,4	

6. Bevölkerung und Bevölkerungsbewegung am 31.12.2012 nach Landkreisen, Verbandsgemeinden und Gemeinden

Landkreis (LK) Verbandsgemeinde (VG) Gemeinde	Schlüsselnummer	Bevölkerung am 31.12.2012		Veränderung im 2. Halbjahr 2012					Bevölkerungszu- bzw. -abnahme (-)	%
		insgesamt	weiblich	Ge- borene	Ge- storbene	Zuge- zogene	Fortge- zogene			
								Anzahl		
noch: LK Rhein-Hunsrück-Kreis 140										
Spesenroth	147	154	74	-	-	4	3	1	0,7	
Uhler	153	381	187	3	4	12	13	- 2	-0,5	
VG Kirchberg (Hunsrück)	04	19 684	9 999	84	100	764	781	- 35	-0,2	
Bärenbach	006	442	225	3	2	23	8	16	3,8	
Belg	007	133	63	-	1	1	1	- 1	-0,7	
Büchenbeuren	024	1 652	826	11	6	100	116	- 11	-0,7	
Dickenschied	028	743	369	2	2	21	10	11	1,5	
Dill	029	183	92	-	2	4	4	- 2	-1,1	
Dillendorf	030	591	301	4	1	32	36	- 2	-0,3	
Gehlweiler	040	233	115	-	1	6	8	- 3	-1,3	
Gemünden	041	1 255	657	5	14	35	42	- 16	-1,3	
Hahn	044	178	89	2	1	6	4	3	1,7	
Hecken	048	116	54	-	-	-	2	- 2	-1,7	
Heinzenbach	049	420	221	3	1	13	13	2	0,5	
Henau	050	140	78	-	1	5	9	- 5	-3,4	
Hirschfeld (Hunsrück)	053	303	152	-	2	5	7	- 4	-1,3	
Kappel	062	474	226	3	2	20	23	- 2	-0,4	
Kirchberg (Hunsrück), St.	067	3 794	1 935	14	12	153	142	12	0,3	
Kludenbach	071	107	56	-	-	3	4	- 1	-0,9	
Laufersweiler	081	840	419	2	6	22	17	1	0,1	
Lautzenhausen	082	355	183	3	-	22	28	- 3	-0,8	
Lindenschied	086	207	102	1	2	7	6	-	-	
Maitzborn	090	105	54	-	2	1	2	- 3	-2,8	
Metzenhausen	094	124	61	-	-	-	-	-	-	
Nieder Kostenz	105	175	83	1	1	9	10	- 1	-0,6	
Niedersohren	107	452	212	1	-	15	16	-	-	
Niederweiler	109	381	196	1	4	16	20	- 7	-1,8	
Ober Kostenz	111	256	123	1	1	10	10	-	-	
Raversbeuren	120	128	66	2	-	2	6	- 2	-1,5	
Reckershausen	122	374	193	2	2	16	16	-	-	
Rödelhausen	128	152	80	-	-	7	2	5	3,4	
Rödern	129	201	106	2	1	8	16	- 7	-3,4	
Rohrbach	130	171	80	1	-	3	5	- 1	-0,6	
Schlierschied	135	185	97	1	1	2	1	1	0,5	
Schwarzen	141	136	69	-	-	19	15	4	3,0	
Sohren	145	3 263	1 693	15	26	137	141	- 15	-0,5	
Sohrschied	146	93	52	1	1	2	1	1	1,1	
Todenroth	151	90	47	-	-	7	5	2	2,3	
Unzenberg	154	416	208	1	1	15	16	- 1	-0,2	
Wahlenau	159	208	108	1	1	11	5	6	3,0	
Womrath	163	204	101	-	-	2	10	- 8	-3,8	
Woppenroth	164	263	137	1	2	2	1	-	-	
Würrich	165	141	70	-	1	2	3	- 2	-1,4	
VG Rheinböllen	05	10 053	5 066	44	46	356	361	- 11	-0,1	
Argenthal	003	1 643	837	8	10	39	58	- 23	-1,4	
Benzweiler	011	208	111	1	-	8	5	4	2,0	
Dichtelbach	027	653	318	2	-	24	21	5	0,8	
Ellern (Hunsrück)	035	818	392	1	2	28	31	- 4	-0,5	
Erbach	037	271	145	2	-	11	13	-	-	
Kisselbach	068	565	277	2	3	22	19	2	0,4	
Liebshausen	085	498	259	-	2	14	12	1	0,2	
Mörschbach	096	339	164	1	1	12	6	6	1,8	
Rheinböllen, St.	125	3 954	2 013	24	20	168	171	- 2	-0,1	
Riesweiler	127	730	364	2	7	18	22	- 9	-1,2	
Schnorbach	138	245	124	1	1	7	-	7	2,9	
Steinbach	148	129	62	-	-	5	3	2	1,6	
VG Sankt Goar-Oberwesel	06	9 077	4 643	40	57	294	331	- 53	-0,6	
Damscheid	025	617	316	3	4	17	13	3	0,5	

6. Bevölkerung und Bevölkerungsbewegung am 31.12.2012 nach Landkreisen, Verbandsgemeinden und Gemeinden

Landkreis (LK) Verbandsgemeinde (VG) Gemeinde	Schlüssel- nummer	Bevölkerung am 31.12.2012		Veränderung im 2. Halbjahr 2012					Bevölkerungszu- bzw. -abnahme (-)	%
		insgesamt	weiblich	Ge- borene	Ge- storbene	Zuge- zogene	Fortge- zogene	Anzahl		
noch: LK Rhein-Hunsrück-Kreis 140										
Laudert	080	404	197	2	3	13	11	1	0,2	
Niederburg	104	674	346	2	6	9	17	- 12	-1,7	
Oberwesel, St.	112	2 838	1 495	10	20	60	89	- 39	-1,4	
Perscheid	116	369	200	1	3	5	7	- 4	-1,1	
Sankt Goar, St.	133	2 737	1 402	11	14	91	78	11	0,4	
Urbar	155	737	380	6	4	20	16	6	0,8	
Wiebelsheim	161	701	307	5	3	79	100	- 19	-2,6	
VG Simmern / Hunsrück	07	17 979	9 124	88	102	654	689	- 51	-0,3	
Altweidelbach	002	247	125	-	1	3	4	- 2	-0,8	
Belgweiler	008	216	105	1	1	11	6	5	2,4	
Bergenhäuser	012	123	61	1	-	3	2	2	1,7	
Biebern	015	313	150	1	1	6	7	- 1	-0,3	
Bubach	020	287	146	2	1	7	8	-	-	
Budenbach	023	183	88	-	2	13	5	6	3,4	
Fronhofen	039	230	118	1	-	6	8	- 1	-0,4	
Holzbach	056	522	260	-	2	27	20	5	1,0	
Horn	058	346	183	1	-	5	5	1	0,3	
Keidelheim	065	304	158	-	3	8	7	- 2	-0,7	
Klosterkumbd	070	272	124	3	1	3	17	- 12	-4,2	
Külz (Hunsrück)	076	487	241	2	7	10	13	- 8	-1,6	
Kümbdchen	077	485	235	1	3	17	28	- 13	-2,6	
Laubach	079	426	219	-	1	7	24	- 18	-4,1	
Mengerschied	092	748	365	5	2	33	24	12	1,6	
Mutterschied	099	508	254	3	-	24	17	9	1,8	
Nannhausen	100	543	282	4	4	52	30	22	4,2	
Neuerkirch	101	290	149	1	2	13	8	4	1,4	
Niederkumbd	106	297	128	1	-	8	12	- 3	-1,0	
Ohlweiler	113	334	167	4	1	10	15	- 2	-0,6	
Oppertshausen	115	125	60	-	2	3	3	- 2	-1,6	
Pleizenhausen	118	240	113	-	2	10	10	- 2	-0,8	
Ravengiersburg	119	311	167	-	1	9	10	- 2	-0,6	
Rayerschied	121	107	55	-	2	1	2	- 3	-2,7	
Reich	123	338	164	1	5	2	6	- 8	-2,3	
Riegenroth	126	207	108	2	1	9	4	6	3,0	
Sargenroth	134	446	225	2	3	13	14	- 2	-0,4	
Schönborn	139	256	131	3	1	8	16	- 6	-2,3	
Simmern/Hunsrück, St.	144	7 581	3 961	42	47	291	316	- 31	-0,4	
Tiefenbach	150	747	359	2	6	21	30	- 13	-1,7	
Wahlbach	158	173	90	1	-	4	4	1	0,6	
Wüschheim	166	287	133	4	-	17	14	7	2,5	
LK Rhein-Lahn-Kreis	141	121 838	61 915	456	744	4 217	4 273	- 350	-0,3	
Lahnstein, gr. kr. St.	075	17 590	9 245	78	111	602	581	- 12	-0,1	
VG Bad Ems	01	16 304	8 438	63	125	579	509	8	0,0	
Arzbach	201	1 681	877	8	25	55	48	- 10	-0,6	
Bad Ems, St.	006	9 023	4 720	38	72	369	295	40	0,4	
Becheln	008	675	332	5	4	22	15	8	1,2	
Dausenau	025	1 232	611	3	9	37	35	- 4	-0,3	
Fachbach	041	1 261	648	1	6	39	38	- 4	-0,3	
Frücht	044	600	318	3	1	18	25	- 5	-0,8	
Kemmenau	071	461	245	3	1	13	5	10	2,2	
Miellen	086	377	181	-	3	16	19	- 6	-1,6	
Nievern	098	994	506	2	4	10	29	- 21	-2,1	
VG Diez	03	24 912	12 489	96	141	984	1 074	- 135	-0,5	
Altendiez	002	2 162	1 120	5	8	79	103	- 26	-1,2	
Aull	005	426	223	-	2	32	27	3	0,7	

6. Bevölkerung und Bevölkerungsbewegung am 31.12.2012 nach Landkreisen, Verbandsgemeinden und Gemeinden

Landkreis (LK) Verbandsgemeinde (VG) Gemeinde	Schlüssel- nummer	Bevölkerung am 31.12.2012		Veränderung im 2. Halbjahr 2012					Bevölkerungszu- bzw. -abnahme (-)	%
		insgesamt	weiblich	Ge- borene	Ge- storbene	Zuge- zogene	Fortge- zogene			
								Anzahl		
noch: LK Rhein-Lahn-Kreis 141										
Balduinstein	503	578	294	3	4	11	8	2	0,3	
Birlenbach	014	1 502	753	12	11	79	68	12	0,8	
Charlottenberg	021	155	81	-	1	5	4	-	-	
Cramberg	022	523	267	1	4	9	3	3	0,6	
Diez, St.	029	10 759	5 317	47	55	516	550	- 43	-0,4	
Dörnberg	030	460	226	-	3	9	24	- 18	-3,8	
Eppenrod	038	704	345	4	3	14	26	- 11	-1,5	
Geilnau	045	367	188	1	2	7	7	- 1	-0,3	
Gückingen	049	1 048	526	7	8	43	47	- 5	-0,5	
Hambach	052	450	224	2	-	22	20	4	0,9	
Heistenbach	053	1 056	551	3	7	18	34	- 20	-1,9	
Hirschberg	057	364	183	1	2	12	19	- 8	-2,2	
Holzappel	059	1 075	540	3	4	44	45	- 2	-0,2	
Holzheim	061	884	435	1	6	19	13	1	0,1	
Horhausen	062	279	145	1	2	10	9	-	-	
Isselbach	064	385	197	1	2	9	17	- 9	-2,3	
Langenscheid	076	524	264	2	3	16	22	- 7	-1,3	
Laurenburg	077	316	157	1	9	9	6	- 5	-1,6	
Scheidt	124	308	163	-	-	5	5	-	-	
Steinsberg	130	240	120	1	-	9	9	1	0,4	
Wasenbach	133	347	170	-	5	7	8	- 6	-1,7	
VG Hahnstätten	04	9 350	4 685	38	56	274	296	- 40	-0,4	
Burgschwalbach	020	1 035	516	4	4	28	27	1	0,1	
Flacht	043	1 058	522	6	8	21	35	- 16	-1,5	
Hahnstätten	051	2 919	1 484	12	17	97	100	- 8	-0,3	
Kaltenholzhausen	065	587	295	2	5	27	17	7	1,2	
Lohrheim	081	547	277	2	5	8	14	- 9	-1,6	
Mudershausen	089	406	203	1	-	14	8	7	1,8	
Netzbach	093	374	175	2	1	17	16	2	0,5	
Niederneisen	095	1 432	727	4	11	33	49	- 23	-1,6	
Oberneisen	102	728	352	5	3	18	23	- 3	-0,4	
Schiesheim	125	264	134	-	2	11	7	2	0,8	
VG Katzenelnbogen	05	9 260	4 682	36	63	366	325	12	0,1	
Allendorf	001	678	322	2	1	32	14	19	2,9	
Berghausen	010	319	161	2	-	10	9	3	0,9	
Berndroth	011	401	200	2	1	15	8	8	2,0	
Biebrich	013	339	164	1	1	11	10	1	0,3	
Bremberg	018	264	135	1	4	4	9	- 9	-3,3	
Dörsdorf	032	434	229	-	3	20	12	5	1,2	
Ebertshausen	034	127	70	1	1	2	2	-	-	
Eisighofen	036	271	129	2	2	13	6	7	2,7	
Ergeshausen	039	139	65	-	-	1	6	- 5	-3,5	
Gutenacker	050	357	182	1	3	2	12	- 12	-3,3	
Herold	054	433	228	1	2	14	14	- 1	-0,2	
Katzenelnbogen, St.	068	2 183	1 150	12	31	121	118	- 16	-0,7	
Klingelbach	073	699	355	3	2	37	21	17	2,5	
Kördorf	074	535	263	-	5	18	24	- 11	-2,0	
Mittelfischbach	088	124	60	-	1	2	3	- 2	-1,6	
Niedertiefenbach	096	210	99	-	2	4	6	- 4	-1,9	
Oberfischbach	101	159	76	1	-	-	8	- 7	-4,2	
Reckenroth	113	222	115	-	2	9	4	3	1,4	
Rettert	117	441	223	3	-	4	15	- 8	-1,8	
Roth	118	192	98	-	-	9	6	3	1,6	
Schönborn	126	733	358	4	2	38	18	21	2,9	
VG Loreley	09	16 906	8 508	46	96	474	510	- 86	-0,5	
Auel	004	199	104	-	-	8	5	3	1,5	
Bornich	016	1 018	497	2	3	11	24	- 14	-1,4	
Braubach, St.	501	3 036	1 528	9	13	108	107	- 3	-0,1	

6. Bevölkerung und Bevölkerungsbewegung am 31.12.2012 nach Landkreisen, Verbandsgemeinden und Gemeinden

Landkreis (LK) Verbandsgemeinde (VG) Gemeinde	Schlüsselnummer	Bevölkerung am 31.12.2012		Veränderung im 2. Halbjahr 2012					Bevölkerungszu- bzw. -abnahme (-)	%
		insgesamt	weiblich	Ge- borene	Ge- storbene	Zuge- zogene	Fortge- zogene			
								Anzahl		
noch: LK Rhein-Lahn-Kreis 141										
Dachsenhausen	023	1 033	520	5	3	23	31	- 6	-0,6	
Dahlheim	024	859	421	2	-	16	14	4	0,5	
Dörscheid	031	401	202	-	3	10	13	- 6	-1,5	
Filsen	042	638	314	1	2	28	25	2	0,3	
Kamp-Bornhofen	066	1 563	821	6	34	68	51	- 11	-0,7	
Kaub, St.	069	847	436	1	6	23	33	- 15	-1,7	
Kestert	072	613	303	4	3	14	23	- 8	-1,3	
Lierschied	079	473	239	-	3	8	13	- 8	-1,7	
Lykershausen	083	217	109	-	3	6	3	-	-	
Nochern	099	515	243	2	5	6	11	- 8	-1,5	
Osterspai	108	1 257	632	2	4	27	36	- 11	-0,9	
Patersberg	109	387	195	1	-	6	14	- 7	-1,8	
Prath	112	328	160	1	1	10	4	6	1,9	
Reichenberg	114	183	93	1	1	4	3	1	0,5	
Reitzenhain	115	315	153	1	2	4	6	- 3	-0,9	
Skt. Goarshn., Loreleyst., St.	121	1 292	664	1	2	57	46	10	0,8	
Sauerthal	122	166	81	-	2	3	9	- 8	-4,6	
Weisel	136	1 088	555	4	5	22	18	3	0,3	
Weyer	138	478	238	3	1	12	21	- 7	-1,4	
VG Nassau	06	11 392	5 745	39	72	391	379	- 25	-0,2	
Attenhausen	003	414	212	1	2	15	18	- 4	-1,0	
Dessighofen	026	188	98	-	-	3	-	3	1,6	
Dienethal	027	231	116	-	1	6	6	- 1	-0,4	
Dornholzhausen	033	209	104	-	2	2	11	- 11	-5,0	
Geisig	046	364	181	-	1	12	10	1	0,3	
Hömburg	058	359	179	1	3	12	11	- 1	-0,3	
Lollschied	082	209	99	-	1	9	-	8	4,0	
Misselberg	087	85	47	-	-	4	6	- 2	-2,3	
Nassau, St.	091	4 571	2 307	12	42	152	149	- 32	-0,7	
Obernhof	103	362	190	1	2	16	12	3	0,8	
Oberwies	106	139	74	1	3	1	2	- 3	-2,1	
Pohl	111	347	168	5	1	12	15	1	0,3	
Schweighausen	127	223	115	-	1	3	6	- 4	-1,8	
Seelbach	128	426	212	-	1	40	23	16	3,9	
Singhofen	129	1 820	923	11	7	59	72	- 8	-0,4	
Sulzbach	132	199	94	-	1	2	3	- 2	-1,0	
Weinähr	135	448	223	4	1	19	13	9	2,1	
Winden	139	698	353	3	3	18	21	- 3	-0,4	
Zimmerschied	141	100	50	-	-	6	1	5	5,3	
VG Nastätten	07	16 124	8 123	60	80	547	599	- 72	-0,4	
Berg	009	240	111	-	1	4	10	- 7	-2,8	
Bettendorf	012	337	162	-	1	9	9	- 1	-0,3	
Bogel	015	770	397	2	1	32	21	12	1,6	
Buch	019	604	301	4	3	26	18	9	1,5	
Diethardt	502	239	116	-	1	22	11	10	4,4	
Ehr	035	65	35	-	-	-	8	- 8	-11,0	
Endlichhofen	037	147	67	1	1	2	6	- 4	-2,6	
Eschbach	040	162	85	-	-	-	1	- 1	-0,6	
Gemmerich	047	544	276	1	3	7	16	- 11	-2,0	
Hainau	110	178	92	1	1	8	4	4	2,3	
Himmighofen	055	311	149	3	2	7	2	6	2,0	
Holzhausen an der Haide	060	1 170	568	6	9	33	53	- 23	-1,9	
Hunzel	063	258	131	2	-	17	15	4	1,6	
Kasdorf	067	231	116	-	1	10	9	1	0,4	
Kehlbach	070	170	85	1	2	5	6	- 2	-1,2	
Lautert	078	276	133	-	-	11	4	7	2,6	
Lipporn	080	292	155	3	1	7	7	2	0,7	
Marienfels	084	316	162	6	2	7	13	- 2	-0,6	
Miehlen	085	1 966	977	5	8	69	68	- 2	-0,1	

6. Bevölkerung und Bevölkerungsbewegung am 31.12.2012 nach Landkreisen, Verbandsgemeinden und Gemeinden

Landkreis (LK) Verbandsgemeinde (VG) Gemeinde	Schlüssel- nummer	Bevölkerung am 31.12.2012		Veränderung im 2. Halbjahr 2012					
		insgesamt	weiblich	Ge- borene	Ge- storbene	Zuge- zogene	Fortge- zogene	Bevölkerungszu- bzw. -abnahme (-)	
								Anzahl	%
noch: LK Rhein-Lahn-Kreis	141								
Nastätten, St.	092	4 138	2 154	12	24	145	157	- 24	-0,6
Niederbachheim	094	257	132	-	4	8	12	- 8	-3,0
Niederwallmenach	097	420	205	1	-	14	10	5	1,2
Oberbachheim	100	206	96	2	1	9	5	5	2,5
Obertiefenbach	104	374	186	3	4	10	16	- 7	-1,8
Oberwallmenach	105	184	92	1	-	1	20	- 18	-8,9
Oelsberg	107	519	268	1	1	23	29	- 6	-1,1
Rettershain	116	341	173	2	2	9	9	-	-
Ruppertshofen	120	355	180	3	1	11	13	-	-
Strüth	131	305	160	-	4	13	13	- 4	-1,3
Weidenbach	134	121	56	-	-	6	3	3	2,5
Welterod	137	454	216	-	2	21	25	- 7	-1,5
Winterwerb	140	174	87	-	-	1	6	- 5	-2,8
LK Rhein-Pfalz-Kreis	338	148 079	75 608	617	769	4 966	4 326	486	0,3
Altrip	001	7 606	3 835	23	37	234	206	14	0,2
Bobenheim-Roxheim	004	9 856	5 050	30	49	282	241	22	0,2
Böhl-Iggelheim	005	10 131	5 167	43	66	294	312	- 40	-0,4
Lambsheim	016	6 591	3 372	27	42	275	172	83	1,3
Limburgerhof	017	11 038	5 794	54	59	470	316	149	1,4
Mutterstadt	019	12 454	6 448	52	58	432	423	4	0,0
Neuhofen	020	7 091	3 631	30	47	249	208	24	0,3
Römerberg	023	9 445	4 790	38	45	285	285	- 5	-0,1
Schifferstadt, St.	025	19 011	9 652	82	108	647	536	80	0,4
VG Dannstadt-Schauernheim	01	12 727	6 482	58	56	407	366	43	0,3
Dannstadt-Schauernheim	006	6 760	3 462	25	27	230	206	22	0,3
Hochdorf-Assenheim	014	3 037	1 498	16	16	89	96	- 7	-0,2
Rödersheim-Gronau	022	2 930	1 522	17	13	88	64	28	1,0
VG Dudenhofen	02	11 247	5 687	66	48	399	345	73	0,7
Dudenhofen	007	5 774	2 953	38	26	220	172	61	1,1
Hanhofen	010	2 459	1 236	14	11	99	94	8	0,3
Harthausen	011	3 014	1 498	14	11	80	79	4	0,1
VG Heßheim	03	9 486	4 778	41	39	266	309	- 37	-0,4
Beindersheim	002	3 084	1 553	23	12	91	135	- 31	-1,0
Großniedesheim	009	1 253	626	3	8	36	35	- 4	-0,3
Heßheim	012	3 013	1 545	6	11	77	61	13	0,4
Heuchelheim bei Frankenthal	013	1 237	614	6	4	42	35	9	0,7
Kleinniedesheim	015	899	440	3	4	20	43	- 24	-2,6
VG Maxdorf	04	12 642	6 494	35	68	393	321	38	0,3
Birkenheide	003	3 127	1 608	10	11	124	83	39	1,3
Fußgönheim	008	2 554	1 306	6	11	82	67	10	0,4
Maxdorf	018	6 961	3 580	19	46	187	171	- 11	-0,2
VG Waldsee	05	8 754	4 428	38	47	333	286	38	0,4
Otterstadt	021	3 334	1 676	13	16	101	82	16	0,5
Waldsee	026	5 420	2 752	25	31	232	204	22	0,4
LK Südliche Weinstraße	337	108 752	55 272	411	567	3 791	3 457	183	0,2
VG Annweiler am Trifels	01	16 612	8 410	58	89	493	549	- 85	-0,5
Albersweiler	001	1 884	968	6	10	51	80	- 33	-1,7
Annweiler am Trifels, St.	501	6 926	3 519	28	44	214	240	- 40	-0,6
Dernbach	017	449	225	1	2	5	12	- 8	-1,8
Eußerthal	024	908	457	4	2	44	50	- 4	-0,4

6. Bevölkerung und Bevölkerungsbewegung am 31.12.2012 nach Landkreisen, Verbandsgemeinden und Gemeinden

Landkreis (LK) Verbandsgemeinde (VG) Gemeinde	Schlüsselnummer	Bevölkerung am 31.12.2012		Veränderung im 2. Halbjahr 2012					Bevölkerungszu- bzw. -abnahme (-)	%
		insgesamt	weiblich	Ge- borene	Ge- storbene	Zuge- zogene	Fortge- zogene	Anzahl		
noch: LK Südliche Weinstraße 337										
Gossersweiler-Stein	033	1 392	701	6	6	48	37	11	0,8	
Münchweiler am Klingbach	054	198	91	-	4	4	9	- 9	-4,3	
Ramberg	064	978	482	1	3	32	19	11	1,1	
Rinnthal	067	634	317	2	5	29	21	5	0,8	
Silz	074	796	402	-	3	20	21	- 4	-0,5	
Völkersweiler	078	612	310	4	1	15	15	3	0,5	
Waldhambach	080	360	183	2	-	9	11	-	-	
Waldrohrbach	081	375	195	2	3	9	17	- 9	-2,3	
Wernersberg	083	1 100	560	2	6	13	17	- 8	-0,7	
VG Bad Bergzabern	02	23 627	12 123	74	143	982	816	101	0,4	
Bad Bergzabern, St.	005	7 547	4 059	26	64	447	309	100	1,3	
Barbelroth	006	617	310	1	2	30	29	1	0,2	
Birkenhördt	008	673	332	2	4	25	17	6	0,9	
Böllernborn	013	214	108	2	3	5	8	- 4	-1,8	
Dierbach	018	551	290	1	2	5	13	- 9	-1,6	
Dörrenbach	019	913	466	2	3	24	20	3	0,3	
Gleiszellen-Gleishorbach	029	768	378	1	6	17	14	- 2	-0,3	
Hergersweiler	037	228	109	-	1	9	7	1	0,4	
Kapellen-Drusweiler	045	977	490	4	2	43	35	10	1,0	
Kapsweyer	046	976	476	2	4	32	24	6	0,6	
Klingenmünster	049	2 243	1 102	10	13	112	94	15	0,7	
Niederhorbach	055	471	240	-	3	11	12	- 4	-0,8	
Niederotterbach	056	322	163	1	-	11	14	- 2	-0,6	
Oberhausen	058	486	242	4	2	12	7	8	1,7	
Oberrotterbach	059	1 163	589	3	13	49	35	4	0,3	
Oberschlettenbach	060	140	71	-	2	8	3	3	2,2	
Pleisweiler-Oberhofen	062	816	417	2	2	22	26	- 4	-0,5	
Schweigen-Rechtenbach	071	1 429	724	5	5	41	49	- 6	-0,4	
Schweighofen	072	570	286	-	4	17	19	- 6	-1,0	
Steinfeld	076	1 891	956	6	7	55	68	- 14	-0,7	
Vorderweidenthal	079	632	315	2	1	7	13	- 5	-0,8	
VG Edenkoben	03	19 924	10 087	71	94	770	629	119	0,6	
Altdorf	002	764	371	2	3	36	12	23	3,1	
Böbingen	011	755	386	5	5	12	27	- 14	-1,8	
Burrweiler	015	812	428	-	-	35	40	- 5	-0,6	
Edenkoben, St.	020	6 704	3 411	21	39	331	285	28	0,4	
Edesheim	021	2 300	1 150	12	10	77	64	15	0,7	
Flemlingen	025	413	207	-	2	12	7	3	0,7	
Freimersheim (Pfalz)	027	942	469	2	4	36	29	5	0,5	
Gleisweiler	028	607	318	2	5	18	15	-	-	
Gommersheim	032	1 468	744	5	2	34	18	19	1,3	
Großfischlingen	035	625	316	2	3	14	18	- 5	-0,8	
Hainfeld	036	801	391	2	3	21	26	- 6	-0,7	
Kleinfischlingen	048	264	131	2	2	9	1	8	3,1	
Rhodt unter Rietburg	066	1 122	576	4	6	30	21	7	0,6	
Roschbach	069	843	440	5	2	21	18	6	0,7	
Venningen	077	927	449	4	6	49	33	14	1,5	
Weyher in der Pfalz	084	577	300	3	2	35	15	21	3,8	
VG Herxheim	04	14 589	7 454	56	93	507	412	56	0,4	
Herxheim bei Landau/Pfalz	038	10 387	5 311	46	67	347	262	62	0,6	
Herxheimweyher	039	543	274	1	3	31	24	5	0,9	
Insheim	044	2 051	1 064	6	12	40	65	- 31	-1,5	
Rohrbach	068	1 608	805	3	11	89	61	20	1,3	
VG Landau-Land	05	13 832	6 966	58	62	395	407	- 16	-0,1	
Billigheim-Ingenheim	007	3 893	1 962	13	17	119	97	18	0,5	
Birkweiler	009	734	357	6	3	15	19	- 1	-0,1	
Böchingen	012	786	399	4	4	19	24	- 5	-0,6	

6. Bevölkerung und Bevölkerungsbewegung am 31.12.2012 nach Landkreisen, Verbandsgemeinden und Gemeinden

Landkreis (LK) Verbandsgemeinde (VG) Gemeinde	Schlüssel- nummer	Bevölkerung am 31.12.2012		Veränderung im 2. Halbjahr 2012					Bevölkerungszu- bzw. -abnahme (-)	%
		insgesamt	weiblich	Ge- borene	Ge- storbene	Zuge- zogene	Fortge- zogene	Anzahl		
noch: LK Südliche Weinstraße 337										
Eschbach	022	631	318	2	2	20	12	8	1,3	
Frankweiler	026	881	452	2	3	18	29	- 12	-1,3	
Göcklingen	031	916	468	5	8	21	18	-	-	
Heuchelheim-Klingen	040	893	441	2	7	29	30	- 6	-0,7	
Ilbesheim bei Landau i. d. Pf.	042	1 189	599	4	4	30	32	- 2	-0,2	
Impflingen	043	841	417	5	1	37	33	8	1,0	
Knöringen	050	468	226	2	3	13	12	-	-	
Leinsweiler	051	394	205	-	2	6	11	- 7	-1,7	
Ranschbach	065	647	328	5	3	28	24	6	0,9	
Sieboldingen	073	1 013	509	4	3	24	47	- 22	-2,1	
Walsheim	082	546	285	4	2	16	19	- 1	-0,2	
VG Maikammer	06	8 035	4 071	33	32	319	285	35	0,4	
Kirrweiler (Pfalz)	047	2 032	1 002	12	12	71	73	- 2	-0,1	
Maikammer	052	4 223	2 165	16	15	181	147	35	0,8	
Sankt Martin	070	1 780	904	5	5	67	65	2	0,1	
VG Offenbach an der Queich	07	12 133	6 161	61	54	325	359	- 27	-0,2	
Bornheim	014	1 474	748	5	10	46	39	2	0,1	
Essingen	023	2 155	1 110	9	6	40	64	- 21	-1,0	
Hochstadt (Pfalz)	041	2 416	1 223	16	12	77	60	21	0,9	
Offenbach an der Queich	061	6 088	3 080	31	26	162	196	- 29	-0,5	
LK Südwestpfalz	340	97 180	49 282	335	631	2 657	2 889	- 526	-0,5	
VG Dahnener Felsenland	01	14 536	7 380	46	92	422	456	- 80	-0,5	
Bobenthal	001	316	157	1	1	11	12	- 1	-0,3	
Bruchweiler-Bärenbach	501	1 569	787	2	4	44	42	-	-	
Bundenthal	502	1 131	568	6	4	28	20	10	0,9	
Busenberg	002	1 251	625	5	13	18	26	- 16	-1,3	
Dahn, St.	004	4 427	2 304	12	41	154	144	- 19	-0,4	
Erfweiler	009	1 188	569	4	5	28	34	- 7	-0,6	
Erlenbach bei Dahn	010	323	163	1	3	8	12	- 6	-1,8	
Fischbach bei Dahn	011	1 582	838	6	11	40	52	- 17	-1,1	
Hirschthal	021	88	44	-	2	3	11	- 10	-10,2	
Ludwigswinkel	029	778	389	3	2	28	29	-	-	
Niederschlettenbach	033	314	150	2	1	2	8	- 5	-1,6	
Nothweiler	034	141	68	1	-	6	5	2	1,4	
Rumbach	039	453	232	1	1	21	25	- 4	-0,9	
Schindhard	043	572	282	1	3	13	21	- 10	-1,7	
Schönau (Pfalz)	045	403	204	1	1	18	15	3	0,8	
VG Hauenstein	02	8 762	4 484	24	70	223	210	- 33	-0,4	
Darstein	005	209	105	-	4	6	5	- 3	-1,4	
Dimbach	006	175	90	1	-	6	1	6	3,6	
Hauenstein	014	3 963	2 049	11	27	91	90	- 15	-0,4	
Hinterweidenthal	020	1 555	798	2	24	59	32	5	0,3	
Lug	030	616	315	3	1	16	11	7	1,1	
Schwanheim	047	585	284	2	3	9	9	- 1	-0,2	
Spirkelbach	049	682	356	2	2	13	14	- 1	-0,1	
Wilgartswiesen	057	977	487	3	9	23	48	- 31	-3,1	
VG Pirmasens-Land	03	12 467	6 351	43	63	337	376	- 59	-0,5	
Bottenbach	205	748	375	3	1	15	6	11	1,5	
Eppenbrunn	008	1 378	706	5	5	18	41	- 23	-1,6	
Hilst	019	342	184	2	2	17	18	- 1	-0,3	
Kröppen	026	701	358	-	4	18	31	- 17	-2,4	
Lemberg	028	3 918	2 016	15	17	117	123	- 8	-0,2	
Obersimten	036	629	316	2	4	14	17	- 5	-0,8	
Ruppertsweiler	040	1 458	724	9	12	63	52	8	0,6	

6. Bevölkerung und Bevölkerungsbewegung am 31.12.2012 nach Landkreisen, Verbandsgemeinden und Gemeinden

Landkreis (LK) Verbandsgemeinde (VG) Gemeinde	Schlüssel- nummer	Bevölkerung am 31.12.2012		Veränderung im 2. Halbjahr 2012					Bevölkerungszu- bzw. -abnahme (-)	%
		insgesamt	weiblich	Ge- borene	Ge- storbene	Zuge- zogene	Fortge- zogene			
								Anzahl		
noch: LK Südwestpfalz	340									
Schweix	048	347	170	-	-	1	7	- 6	-1,7	
Trulben	052	1 258	646	1	5	23	41	- 22	-1,7	
Vinningen	053	1 688	856	6	13	51	40	4	0,2	
VG Rodalben	04	14 445	7 343	53	110	382	430	- 105	-0,7	
Clausen	003	1 385	715	7	14	47	38	2	0,1	
Donsieders	007	987	502	4	7	22	29	- 10	-1,0	
Leimen	027	981	477	2	6	16	17	- 5	-0,5	
Merzalben	031	1 171	611	3	10	21	38	- 24	-2,0	
Münchweiler an der Rodalb	032	2 848	1 462	9	11	86	102	- 18	-0,6	
Rodalben, St.	038	7 073	3 576	28	62	190	206	- 50	-0,7	
VG Thaleischweiler-Fröschen	05	10 831	5 486	45	81	320	334	- 50	-0,5	
Höheischweiler	023	898	438	5	7	29	27	-	-	
Höhrfröschen	024	905	435	5	8	35	32	-	-	
Maßweiler	217	1 053	534	3	4	14	24	- 11	-1,0	
Nünschweiler	035	754	390	3	8	23	18	-	-	
Petersberg	037	862	457	2	6	17	32	- 19	-2,2	
Reifenberg	220	831	405	5	7	33	21	10	1,2	
Rieschweiler-Mühlbach	222	2 130	1 044	10	13	55	72	- 19	-0,9	
Thaleischweiler-Fröschen	051	3 398	1 783	12	28	114	108	- 11	-0,3	
VG Waldfischbach-Burgalben	06	12 444	6 347	38	74	310	326	- 53	-0,4	
Geiselberg	012	844	431	1	3	20	28	- 10	-1,2	
Heltersberg	015	2 098	1 078	8	4	41	42	3	0,1	
Hermersberg	016	1 712	848	7	12	67	55	7	0,4	
Höheinöd	022	1 235	627	5	9	42	28	10	0,8	
Horbach	025	529	263	-	-	7	13	- 6	-1,1	
Schmalenberg	044	782	406	-	6	9	3	-	-	
Steinalben	050	429	216	1	2	7	11	- 5	-1,2	
Waldfischbach-Burgalben	054	4 815	2 478	16	38	117	146	- 52	-1,1	
VG Wallhalben	07	7 225	3 574	20	47	164	167	- 30	-0,4	
Biedershausen	204	211	101	1	-	11	13	- 1	-0,5	
Herschberg	017	848	426	2	3	22	11	10	1,2	
Hettenhausen	018	247	116	-	2	8	10	- 4	-1,6	
Knopp-Labach	215	426	206	1	3	9	10	- 3	-0,7	
Krähenberg	216	148	76	-	1	3	1	1	0,7	
Obernheim-Kirchenarnbach	219	1 702	833	4	12	29	36	- 15	-0,9	
Saalstadt	041	317	164	1	1	4	3	1	0,3	
Schauerberg	042	201	100	1	2	8	6	1	0,5	
Schmitshausen	224	408	197	-	5	6	12	- 11	-2,6	
Wallhalben	225	855	424	3	3	27	31	- 4	-0,5	
Weselberg	055	1 340	664	2	10	21	20	- 7	-0,5	
Winterbach (Pfalz)	228	522	267	5	5	16	14	2	0,4	
VG Zweibrücken-Land	08	16 470	8 317	66	94	499	590	- 116	-0,7	
Althornbach	201	755	380	3	-	19	10	12	1,6	
Battweiler	202	707	345	1	3	13	25	- 14	-1,9	
Bechhofen	203	2 153	1 103	9	9	50	68	- 18	-0,8	
Contwig	206	4 807	2 449	25	38	151	174	- 36	-0,7	
Dellfeld	207	1 396	701	5	9	46	43	- 1	-0,1	
Dietrichingen	208	352	183	4	1	18	30	- 9	-2,5	
Großbundenbach	209	359	167	3	5	14	11	1	0,3	
Großsteinhausen	210	599	302	1	3	13	26	- 15	-2,4	
Hornbach, St.	211	1 462	736	4	11	50	53	- 10	-0,7	
Käshofen	212	673	329	1	3	21	26	- 7	-1,0	
Kleinbundenbach	213	432	216	4	2	12	5	9	2,1	
Kleinsteinhausen	214	760	386	-	4	25	31	- 10	-1,3	
Mauschbach	218	302	157	-	-	7	8	- 1	-0,3	
Riedelberg	221	464	243	1	1	11	23	- 12	-2,5	

6. Bevölkerung und Bevölkerungsbewegung am 31.12.2012 nach Landkreisen, Verbandsgemeinden und Gemeinden

Landkreis (LK) Verbandsgemeinde (VG) Gemeinde	Schlüssel- nummer	Bevölkerung am 31.12.2012		Veränderung im 2. Halbjahr 2012					Bevölkerungszu- bzw. -abnahme (-)	%
		insgesamt	weiblich	Ge- borene	Ge- storbene	Zuge- zogene	Fortge- zogene	Anzahl		
noch: LK Südwestpfalz	340									
Rosenkopf	223	381	195	3	-	11	10	4	1,1	
Walshausen	226	325	162	-	3	17	16	- 2	-0,6	
Wiesbach	227	543	263	2	2	21	31	- 7	-1,3	
LK Trier-Saarburg	235	143 893	73 129	567	670	5 010	4 830	72	0,1	
VG Hermeskeil	01	14 684	7 517	43	73	438	425	- 18	-0,1	
Bescheid	005	406	195	1	1	9	4	5	1,2	
Beuren (Hochwald)	008	941	476	8	2	20	21	5	0,5	
Damflos	014	625	325	2	4	14	12	-	-	
Geisfeld	030	544	263	1	6	10	12	- 7	-1,3	
Grimburg	035	505	247	1	1	20	18	2	0,4	
Gusenburg	036	1 161	576	3	3	31	28	3	0,3	
Hermeskeil, St.	045	5 770	2 967	17	24	208	229	- 28	-0,5	
Hinzert-Pöler	047	286	153	1	1	4	12	- 8	-2,7	
Naurath (Wald)	092	230	111	-	-	3	2	1	0,4	
Neuhütten	093	770	400	2	7	13	13	- 5	-0,6	
Rascheid	112	478	239	1	3	30	11	17	3,7	
Reinsfeld	114	2 332	1 225	6	19	61	48	- 1	-0,0	
Züsch	153	636	340	-	2	15	15	- 2	-0,3	
VG Kell am See	02	9 483	4 722	28	39	224	278	- 65	-0,7	
Baldringen	003	278	137	1	1	4	-	4	1,5	
Greimerath	033	1 030	518	4	3	29	24	6	0,6	
Heddert	040	260	125	2	1	3	6	- 2	-0,8	
Hentern	043	396	182	1	-	13	5	9	2,3	
Kell am See	058	1 925	975	5	11	57	60	- 9	-0,5	
Lampaden	072	567	294	2	3	12	14	- 3	-0,5	
Mandern	081	899	429	2	1	13	14	-	-	
Paschel	105	232	113	-	3	4	10	- 9	-3,7	
Schillingen	119	1 199	602	3	6	24	40	- 19	-1,6	
Schömerich	123	123	65	1	-	6	3	4	3,4	
Vierherrenborn	140	198	101	-	-	12	8	4	2,1	
Waldweiler	142	813	412	1	6	16	27	- 16	-1,9	
Zerf	152	1 563	769	6	4	31	67	- 34	-2,1	
VG Konz	03	30 979	15 719	116	140	1 107	1 061	21	0,1	
Kanzem	055	650	342	4	-	18	21	-	-	
Konz, St.	068	17 550	8 962	66	103	616	576	3	0,0	
Nittel	095	2 275	1 148	13	6	114	88	33	1,5	
Oberbillig	096	988	506	2	4	28	31	- 5	-0,5	
Onsdorf	101	134	72	-	2	5	9	- 6	-4,3	
Pellingen	106	998	507	6	2	34	39	- 1	-0,1	
Tawern	132	2 588	1 279	11	7	92	82	14	0,5	
Temmels	133	701	355	1	2	53	39	13	1,9	
Wasserliesch	143	2 289	1 157	6	6	54	67	- 13	-0,6	
Wawern	144	585	283	-	1	22	24	- 3	-0,5	
Wellen	146	777	380	4	1	30	48	- 15	-1,9	
Wiltigen	148	1 444	728	3	6	41	37	1	0,1	
VG Ruwer	04	17 915	9 166	63	85	615	588	4	0,0	
Bonerath	010	249	131	2	2	2	7	- 5	-2,0	
Farschweiler	021	788	394	3	5	32	27	3	0,4	
Gusterath	037	1 894	974	5	7	72	65	5	0,3	
Gutweiler	038	642	337	5	3	29	35	- 4	-0,6	
Herl	044	276	142	-	2	5	9	- 6	-2,1	
Hinzenburg	046	142	73	-	-	7	2	5	3,6	
Holzerath	050	429	211	1	3	9	12	- 5	-1,2	
Kasel	056	1 266	649	8	4	63	49	18	1,4	
Korlingen	070	762	379	3	3	28	30	- 2	-0,3	

6. Bevölkerung und Bevölkerungsbewegung am 31.12.2012 nach Landkreisen, Verbandsgemeinden und Gemeinden

Landkreis (LK) Verbandsgemeinde (VG) Gemeinde	Schlüssel- nummer	Bevölkerung am 31.12.2012		Veränderung im 2. Halbjahr 2012					Bevölkerungszu- bzw. -abnahme (-)	%
		insgesamt	weiblich	Ge- borene	Ge- storbene	Zuge- zogene	Fortge- zogene			
								Anzahl		
noch: LK Trier-Saarburg										
	235									
Lorscheid	080	591	302	4	13	26	19	- 3	-0,5	
Mertesdorf	085	1 643	844	6	5	81	63	19	1,2	
Morscheid	090	952	500	4	3	35	23	13	1,4	
Ollmuth	100	161	77	1	1	4	5	- 1	-0,6	
Osburg	103	2 391	1 212	6	4	49	59	- 8	-0,3	
Pluwig	107	1 416	723	1	5	50	46	-	-	
Riveris	116	414	219	1	1	9	16	- 7	-1,7	
Schöndorf	124	750	396	2	6	21	21	- 4	-0,5	
Sommerau	129	76	42	-	1	4	1	2	2,7	
Thomm	135	1 060	531	4	5	23	27	- 5	-0,5	
Waldrach	141	2 013	1 030	7	12	66	72	- 11	-0,5	
VG Saarburg	05	22 389	11 337	92	94	825	743	80	0,4	
Ayl	002	1 464	742	8	3	30	60	- 25	-1,7	
Fisch	025	369	179	2	3	16	7	8	2,2	
Freudenburg	028	1 651	834	10	9	76	76	1	0,1	
Irsch	052	1 523	741	8	6	43	38	7	0,5	
Kastel-Stadt	057	402	200	-	2	7	5	-	-	
Kirf	062	833	413	3	3	25	28	- 3	-0,4	
Mannebach	082	363	193	1	1	18	9	9	2,5	
Merzkirchen	154	719	342	4	4	32	23	9	1,3	
Ockfen	098	638	328	2	2	24	26	- 2	-0,3	
Palzem	104	1 486	726	5	6	69	49	19	1,3	
Saarburg, St.	118	6 730	3 479	28	40	262	261	- 11	-0,2	
Schoden	122	733	371	6	2	6	6	4	0,5	
Serrig	126	1 631	829	8	3	54	39	20	1,2	
Taben-Rodt	131	804	415	1	4	27	19	5	0,6	
Trassem	136	1 172	591	1	4	47	38	6	0,5	
Wincheringen	149	1 871	954	5	2	89	59	33	1,8	
VG Schweich an der Röm. Weinstr.	06	26 870	13 778	141	127	1 028	887	155	0,6	
Bekond	004	873	419	4	1	49	25	27	3,2	
Detzem	015	570	301	2	3	7	16	- 10	-1,7	
Ensch	019	471	234	1	3	23	20	1	0,2	
Fell	022	2 454	1 241	16	6	68	78	-	-	
Föhren	026	2 691	1 348	13	11	84	88	- 2	-0,1	
Kenn	060	2 530	1 304	13	9	87	105	- 14	-0,6	
Klüsserath	063	1 087	548	5	3	28	27	3	0,3	
Köwerich	067	331	176	1	3	8	7	- 1	-0,3	
Leiwen	074	1 540	799	4	6	51	47	2	0,1	
Longen	077	92	45	1	3	6	6	- 2	-2,1	
Longuich	078	1 280	651	8	4	51	42	13	1,0	
Mehring	083	2 293	1 186	21	16	84	66	23	1,0	
Naurath (Eifel)	091	357	175	-	-	3	14	- 11	-3,0	
Pölich	108	470	253	-	11	29	16	2	0,4	
Riol	115	1 221	613	9	4	45	50	-	-	
Schleich	120	201	102	-	-	8	5	3	1,5	
Schweich, St.	125	7 146	3 747	34	41	346	242	97	1,4	
Thörnich	134	180	85	3	1	10	4	8	4,7	
Trittenheim	207	1 083	551	6	2	41	29	16	1,5	
VG Trier-Land	07	21 573	10 890	84	112	773	848	- 105	-0,5	
Aach	001	1 089	556	7	8	50	60	- 12	-1,1	
Franzenheim	027	360	164	1	3	12	10	-	-	
Hockweiler	048	292	147	1	-	21	19	3	1,0	
Igel	051	1 995	1 019	11	9	72	96	- 22	-1,1	
Kordel	069	2 072	1 047	8	13	63	66	- 8	-0,4	
Langsur	073	1 635	825	1	7	49	77	- 34	-2,0	
Newel	094	2 886	1 458	9	11	97	103	- 8	-0,3	
Ralingen	111	2 056	1 021	7	6	71	61	11	0,5	
Trierweiler	137	3 711	1 931	17	25	149	146	- 5	-0,1	

6. Bevölkerung und Bevölkerungsbewegung am 31.12.2012 nach Landkreisen, Verbandsgemeinden und Gemeinden

Landkreis (LK) Verbandsgemeinde (VG) Gemeinde	Schlüssel- nummer	Bevölkerung am 31.12.2012		Veränderung im 2. Halbjahr 2012					Bevölkerungszu- bzw. -abnahme (-)	%
		insgesamt	weiblich	Ge- borene	Ge- storbene	Zuge- zogene	Fortge- zogene			
								Anzahl		
noch: LK Trier-Saarburg	235									
Weischnillig	501	2 592	1 262	12	10	104	109	- 4	-0,2	
Zemmer	151	2 885	1 460	10	20	85	101	- 26	-0,9	
LK Vulkaneifel	233	61 073	30 857	220	394	1 946	2 132	- 362	-0,6	
VG Daun	01	22 927	11 600	84	136	697	811	- 166	-0,7	
Betteldorf	006	282	141	2	2	6	10	- 4	-1,4	
Bleckhausen	008	303	160	1	3	3	5	- 4	-1,3	
Brockscheid	011	202	104	1	-	6	4	3	1,5	
Darscheid	014	831	438	3	1	8	21	- 11	-1,3	
Daun, St.	501	8 013	4 105	38	53	249	323	- 88	-1,1	
Demerath	016	314	161	-	1	15	16	- 2	-0,6	
Deudesfeld	017	368	190	4	2	5	16	- 9	-2,4	
Dockweiler	018	653	316	2	4	19	22	- 5	-0,8	
Dreis-Brück	020	867	432	2	5	21	12	6	0,7	
Ellscheid	021	259	129	-	3	5	12	- 10	-3,7	
Gefell	025	108	53	-	1	3	3	- 1	-0,9	
Gillendorf	027	1 454	725	4	3	61	38	24	1,7	
Hinterweiler	030	233	124	2	3	9	13	- 5	-2,1	
Hörscheid	031	127	68	-	1	2	3	- 2	-1,6	
Immerath	034	237	120	1	1	6	5	1	0,4	
Kirchweiler	039	357	171	2	3	10	11	- 2	-0,6	
Kradenbach	040	148	76	-	1	6	9	- 4	-2,6	
Mehren	042	1 394	727	4	17	45	45	- 14	-1,0	
Meisburg	043	226	117	-	4	5	16	- 15	-6,2	
Mückeln	046	219	112	-	-	4	3	1	0,5	
Nerdlen	049	221	108	4	-	1	2	3	1,4	
Niederstadtfeld	052	477	235	2	4	18	10	6	1,3	
Oberstadtfeld	055	565	287	1	1	6	12	- 6	-1,1	
Sarmersbach	061	209	100	-	-	7	9	- 1	-0,5	
Saxler	062	71	34	-	1	8	5	2	2,9	
Schalkenmehren	063	602	292	3	1	33	32	3	0,5	
Schönbach	064	261	130	-	-	12	7	5	2,0	
Schutz	065	139	66	-	1	1	2	- 2	-1,4	
Steineberg	067	241	117	-	-	24	26	- 2	-0,8	
Steiningen	068	209	108	2	1	5	2	4	2,0	
Strohn	070	513	250	1	1	14	11	3	0,6	
Strotzbüsch	071	438	192	1	10	16	29	- 22	-4,8	
Üdersdorf	075	1 099	562	2	3	23	37	- 16	-1,4	
Udler	074	285	143	-	2	11	6	3	1,1	
Utzerath	077	173	94	-	1	4	11	- 8	-4,4	
Wallenborn	079	427	209	2	2	12	13	- 1	-0,2	
Weidenbach	081	265	136	-	-	4	4	-	-	
Winkel (Eifel)	084	137	68	-	-	10	6	4	3,0	
VG Gerolstein	02	13 680	6 953	54	87	444	500	- 90	-0,7	
Berlingen	004	222	110	2	1	4	5	-	-	
Birresborn	204	1 163	595	5	8	26	39	- 16	-1,4	
Densborn	209	545	268	1	2	26	22	3	0,6	
Duppach	211	298	153	-	2	13	9	2	0,7	
Gerolstein, St.	026	7 529	3 855	29	51	259	289	- 52	-0,7	
Hohenfels-Essingen	033	326	158	2	2	6	6	-	-	
Kalenborn-Scheuern	036	440	232	1	1	17	17	-	-	
Kopp	223	185	97	-	2	4	4	- 2	-1,1	
Mürtenbach	227	571	292	1	4	15	19	- 7	-1,2	
Neroth	050	856	429	6	7	19	19	- 1	-0,1	
Pelm	056	966	483	5	5	42	49	- 8	-0,8	
Rockeskyll	058	250	123	1	-	7	15	- 7	-2,7	
Salm	060	329	158	1	2	6	7	- 2	-0,6	

6. Bevölkerung und Bevölkerungsbewegung am 31.12.2012 nach Landkreisen, Verbandsgemeinden und Gemeinden

Landkreis (LK) Verbandsgemeinde (VG) Gemeinde	Schlüssel- nummer	Bevölkerung am 31.12.2012		Veränderung im 2. Halbjahr 2012					Bevölkerungszu- bzw. -abnahme (-)	%	
		insgesamt	weiblich	Ge- borene	Ge- storbene	Zuge- zogene	Fortge- zogene				
								Anzahl			
noch: LK Vulkaneifel		233									
VG Hillesheim	03	8 834	4 467	30	56	255	267	- 38	-0,4		
Basberg	002	81	42	-	1	3	1	1	1,3		
Berndorf	005	537	272	1	2	8	25	- 18	-3,2		
Dohm-Lammersdorf	019	180	93	-	-	6	8	- 2	-1,1		
Hillesheim, St.	029	3 126	1 620	10	29	125	96	9	0,3		
Kerpen (Eifel)	038	465	241	2	3	8	14	- 6	-1,3		
Nohn	229	431	218	-	4	14	11	- 1	-0,2		
Oberbettingen	053	719	370	1	5	21	26	- 9	-1,2		
Oberehe-Stroheich	054	322	154	-	1	5	6	- 2	-0,6		
Üxheim	076	1 434	706	5	5	37	30	7	0,5		
Walsdorf	080	909	452	6	3	22	36	- 11	-1,2		
Wiesbaum	083	630	299	5	3	6	14	- 6	-0,9		
VG Kelberg	04	7 181	3 579	25	44	230	207	4	0,1		
Arbach	201	139	76	1	3	-	5	- 7	-4,8		
Beinhausen	003	80	38	1	1	7	3	4	5,3		
Bereborn	202	97	52	-	-	1	-	1	1,0		
Berenbach	203	186	86	1	1	5	2	3	1,6		
Bodenbach	205	226	110	-	1	8	7	-	-		
Bongard	206	268	128	1	-	9	3	7	2,7		
Borler	207	72	33	-	-	3	1	2	2,9		
Boxberg	010	227	108	-	2	5	8	- 5	-2,2		
Brücktal	208	75	35	-	-	-	-	-	-		
Drees	210	156	85	1	1	5	8	- 3	-1,9		
Gelenberg	212	94	48	1	-	3	3	1	1,1		
Gunderath	213	115	60	1	-	7	3	5	4,5		
Höchstberg	215	349	175	-	-	18	5	13	3,9		
Horperath	216	132	72	1	-	4	6	- 1	-0,8		
Hörschhausen	032	142	68	-	1	7	2	4	2,9		
Kaperich	217	177	91	-	1	9	5	3	1,7		
Katzwinkel	037	145	64	3	1	5	1	6	4,3		
Kelberg	218	1 959	999	5	15	45	50	- 15	-0,8		
Kirsbach	220	77	33	-	-	-	-	-	-		
Kolverath	222	115	59	-	1	4	11	- 8	-6,5		
Kötterichen	221	106	54	-	-	-	2	- 2	-1,9		
Lirstal	224	216	105	3	4	16	17	- 2	-0,9		
Mannebach	225	250	119	1	3	5	3	-	-		
Mosbruch	226	144	65	-	1	3	3	- 1	-0,7		
Neichen	048	132	68	-	1	1	3	- 3	-2,2		
Nitz	228	42	16	-	-	-	-	-	-		
Oberelz	230	121	65	-	-	-	-	-	-		
Reimerath	233	68	33	-	-	4	2	2	3,0		
Retterath	234	337	175	-	1	15	11	3	0,9		
Sassen	236	88	46	-	1	8	4	3	3,5		
Uersfeld	242	676	328	5	5	29	29	-	-		
Ueß	243	44	22	-	-	3	3	-	-		
Welcherath	244	126	63	-	-	1	7	- 6	-4,5		
VG Obere Kyll	05	8 451	4 258	27	71	320	347	- 72	-0,8		
Birgel	007	456	227	-	3	16	13	-	-		
Esch	022	443	235	-	2	8	21	- 15	-3,3		
Feusdorf	023	511	261	3	8	16	14	- 3	-0,6		
Gönnersdorf	028	509	241	-	5	28	30	- 7	-1,4		
Hallschlag	214	473	238	1	5	14	24	- 14	-2,9		
Jünkerath	035	1 656	856	3	11	69	91	- 30	-1,8		
Kerschenbach	219	192	86	-	1	5	4	-	-		
Lissendorf	041	1 097	569	9	16	57	48	1	0,1		
Ormont	232	373	177	-	4	7	16	- 13	-3,4		
Reuth	235	182	94	-	2	2	8	- 8	-4,2		
Scheid	237	137	64	2	-	1	2	1	0,7		
Schüller	239	303	154	1	1	5	12	- 7	-2,3		

6. Bevölkerung und Bevölkerungsbewegung am 31.12.2012 nach Landkreisen, Verbandsgemeinden und Gemeinden

Landkreis (LK) Verbandsgemeinde (VG) Gemeinde	Schlüssel- nummer	Bevölkerung am 31.12.2012		Veränderung im 2. Halbjahr 2012					Bevölkerungszu- bzw. -abnahme (-)	%
		insgesamt	weiblich	Ge- borene	Ge- storbene	Zuge- zogene	Fortge- zogene	Anzahl		
noch: LK Vulkaneifel	233									
Stadtkyll	240	1 480	750	6	10	72	47	21	1,4	
Steffeln	241	639	306	2	3	20	17	2	0,3	
LK Westerwaldkreis	143	198 852	100 488	836	1 083	7 351	7 637	- 530	-0,3	
VG Bad Marienberg (Ww.)	01	19 468	9 698	81	150	891	876	- 53	-0,3	
Bad Marienberg (Ww.), St.	206	5 874	2 963	32	51	341	268	54	0,9	
Bölsberg	211	248	124	1	3	8	7	- 1	-0,4	
Dreisbach	216	589	293	-	3	16	24	- 11	-1,8	
Fehl-Ritzhausen	222	817	400	2	4	31	27	2	0,2	
Großseifen	227	603	297	1	2	46	32	13	2,2	
Hahn bei Marienberg	231	452	225	3	1	24	31	- 5	-1,1	
Hardt	234	420	210	2	2	21	36	- 15	-3,4	
Hof	243	1 276	647	5	6	37	45	- 7	-0,5	
Kirburg	248	548	277	5	5	7	16	- 9	-1,6	
Langenbach bei Kirburg	253	1 061	538	2	36	41	36	- 29	-2,7	
Lautzenbrücken	255	385	187	1	1	21	25	- 4	-1,0	
Mörlen	264	570	276	4	2	15	13	4	0,7	
Neunkhausen	270	1 095	536	3	3	33	29	4	0,4	
Nisterau	277	906	455	5	2	27	32	- 2	-0,2	
Nistertal	279	1 248	590	2	9	69	79	- 17	-1,3	
Norken	280	980	484	2	8	39	54	- 22	-2,2	
Stockhausen-Ilfurth	297	481	237	1	2	11	29	- 19	-3,8	
Unnau	300	1 915	959	10	10	104	93	11	0,6	
VG Hachenburg	02	23 809	12 069	115	124	932	1 017	- 93	-0,4	
Alpenrod	202	1 529	754	6	3	57	75	- 14	-0,9	
Astert	204	247	127	2	-	16	7	11	4,7	
Atzelgift	205	642	314	6	6	29	29	-	-	
Borod	212	527	273	-	2	15	19	- 6	-1,1	
Dreifelden	215	228	113	-	4	7	7	- 4	-1,7	
Gehlert	223	614	315	3	2	28	14	15	2,5	
Giesenhausen	225	323	161	1	4	8	10	- 5	-1,5	
Hachenburg, St.	229	5 871	3 122	36	26	245	269	- 14	-0,2	
Hattert	235	1 740	852	13	2	61	74	- 2	-0,1	
Heimborn	236	274	138	-	1	4	8	- 5	-1,8	
Heuzert	240	123	58	1	2	6	1	4	3,4	
Höchstenbach	241	674	332	1	1	27	31	- 4	-0,6	
Kroppach	250	633	325	4	1	30	46	- 13	-2,0	
Kundert	252	267	122	1	-	6	14	- 7	-2,6	
Limbach	257	428	207	-	2	6	10	- 6	-1,4	
Linden	258	150	72	-	1	8	2	5	3,4	
Lochum	259	316	158	3	-	18	12	10	3,3	
Luckenbach	260	600	305	5	2	37	36	4	0,7	
Marzhausen	261	247	124	2	1	11	12	-	-	
Merkelbach	262	427	205	3	4	16	9	6	1,4	
Mörsbach	265	456	229	2	5	22	16	3	0,7	
Mudensbach	267	754	374	2	4	32	27	3	0,4	
Mündersbach	268	748	382	3	4	25	32	- 8	-1,1	
Müschenbach	269	995	503	2	5	33	45	- 15	-1,5	
Nister	276	962	484	3	4	33	34	- 2	-0,2	
Roßbach	287	833	412	5	6	25	28	- 4	-0,5	
Steinebach an der Wied	294	782	388	1	8	23	20	- 4	-0,5	
Stein-Wingert	296	221	117	-	9	14	3	1	0,5	
Streithausen	299	518	253	-	2	14	23	- 11	-2,1	
Wahlrod	301	845	431	5	7	35	48	- 15	-1,7	
Welkenbach	306	134	67	1	1	3	6	- 3	-2,2	
Wied	310	472	231	2	4	23	33	- 12	-2,5	
Winkelbach	313	229	121	2	1	15	17	- 1	-0,4	

6. Bevölkerung und Bevölkerungsbewegung am 31.12.2012 nach Landkreisen, Verbandsgemeinden und Gemeinden

Landkreis (LK) Verbandsgemeinde (VG) Gemeinde	Schlüssel- nummer	Bevölkerung am 31.12.2012		Veränderung im 2. Halbjahr 2012					Bevölkerungszu- bzw. -abnahme (-)	%	
		insgesamt	weiblich	Ge- borene	Ge- storbene	Zuge- zogene	Fortge- zogene	Anzahl			
noch: LK Westerwaldkreis		143									
VG Höhr-Grenzhausen	03	13 440	6 934	50	86	467	405	26	0,2		
Hilgert	030	1 502	775	4	4	45	54	- 9	-0,6		
Hillscheid	031	2 452	1 234	10	13	84	80	1	0,0		
Höhr-Grenzhausen, St.	032	9 250	4 807	36	65	333	259	45	0,5		
Kammerforst	040	236	118	-	4	5	12	- 11	-4,5		
VG Montabaur	04	38 371	19 476	162	182	1 294	1 324	- 51	-0,1		
Boden	005	562	302	1	2	20	24	- 5	-0,9		
Daubach	008	458	230	1	1	8	14	- 6	-1,3		
Eitelborn	013	2 448	1 244	4	14	97	90	- 3	-0,1		
Gackenbach	020	521	247	3	1	8	11	- 1	-0,2		
Girod	021	1 178	586	3	7	27	34	- 11	-0,9		
Görgeshausen	023	814	391	3	2	32	32	1	0,1		
Großholbach	024	990	482	6	2	28	28	4	0,4		
Heilberscheid	026	673	328	1	2	23	23	- 1	-0,1		
Heiligenroth	027	1 403	720	7	4	25	33	- 4	-0,3		
Holler	033	1 026	519	10	1	27	40	- 4	-0,4		
Horbach	034	672	330	-	18	39	13	8	1,2		
Hübingen	036	520	252	3	2	19	9	11	2,2		
Kadenbach	039	1 388	684	4	2	61	49	14	1,0		
Montabaur, St.	048	12 444	6 487	77	73	438	462	- 20	-0,2		
Nentershausen	051	1 980	1 005	-	7	55	52	- 4	-0,2		
Neuhäusel	052	2 012	1 020	6	7	73	76	- 4	-0,2		
Niederelbert	053	1 669	854	4	5	69	41	27	1,6		
Niedererbach	054	1 000	502	3	2	29	30	- 1	-0,1		
Nornborn	055	713	374	2	2	15	25	- 10	-1,4		
Oberelbert	057	1 096	534	3	3	42	57	- 15	-1,4		
Ruppach-Goldhausen	065	1 179	596	8	7	36	42	- 5	-0,4		
Simmern	071	1 487	711	3	8	68	54	8	0,5		
Stahlhofen	072	722	365	1	5	17	14	- 1	-0,1		
Untershausen	077	487	241	5	-	19	31	- 7	-1,4		
Weischneudorf	079	929	472	4	5	19	40	- 22	-2,3		
VG Ransbach-Baumbach	05	14 541	7 379	66	75	465	558	- 101	-0,7		
Alsbach	001	606	287	1	5	20	31	- 15	-2,4		
Breitenau	006	656	326	4	2	29	35	- 4	-0,6		
Caan	007	704	349	2	2	16	13	3	0,4		
Deesen	009	663	338	1	2	24	34	- 11	-1,6		
Hundsorf	038	458	220	1	1	10	13	- 3	-0,7		
Nauort	050	2 239	1 159	14	17	71	93	- 26	-1,1		
Oberhaid	059	394	198	3	2	6	13	- 5	-1,3		
Ransbach-Baumbach, St.	062	7 394	3 797	33	40	253	271	- 24	-0,3		
Sessenbach	068	481	239	3	2	14	14	1	0,2		
Wirscheid	082	338	162	2	2	11	9	2	0,6		
Wittgert	084	608	304	2	-	11	32	- 19	-3,0		
VG Rennerod	06	16 804	8 351	87	97	597	623	- 35	-0,2		
Bretthausen	214	183	90	1	1	4	1	3	1,7		
Elsoff (Ww.)	218	909	446	-	5	29	34	- 10	-1,1		
Hellenhahn-Schellenberg	237	1 233	619	7	8	20	30	- 11	-0,9		
Homburg	244	179	81	1	1	6	6	-	-		
Hüblingen	245	292	149	-	3	11	10	- 2	-0,7		
Irmtraut	246	807	410	3	9	34	33	- 5	-0,6		
Liebenscheid	256	864	422	7	4	25	27	1	0,1		
Neunkirchen	271	556	273	6	1	18	17	6	1,1		
Neustadt/Westerwald	272	574	296	4	9	12	19	- 12	-2,0		
Niederroßbach	274	759	377	6	4	40	41	1	0,1		
Nister-Möhrendorf	278	310	156	2	2	3	7	- 4	-1,3		
Oberrod	282	689	350	2	3	30	30	- 1	-0,1		
Oberroßbach	283	345	159	1	-	21	11	11	3,3		
Rehe	285	953	476	7	5	32	32	2	0,2		

6. Bevölkerung und Bevölkerungsbewegung am 31.12.2012 nach Landkreisen, Verbandsgemeinden und Gemeinden

Landkreis (LK) Verbandsgemeinde (VG) Gemeinde	Schlüssel- nummer	Bevölkerung am 31.12.2012		Veränderung im 2. Halbjahr 2012					Bevölkerungszu- bzw. -abnahme (-)	%	
		insgesamt	weiblich	Ge- borene	Ge- storbene	Zuge- zogene	Fortge- zogene				
								Anzahl			
noch: LK Westerwaldkreis		143									
Rennerod, St.	286	4 115	2 037	22	30	189	170	12	0,3		
Salzburg	291	238	119	1	-	4	13	- 8	-3,3		
Seck	292	1 258	619	5	1	56	47	13	1,0		
Stein-Neukirch	295	409	207	5	1	10	21	- 7	-1,7		
Waigandshain	302	193	99	-	2	2	7	- 7	-3,5		
Waldmühlen	303	332	162	1	-	7	5	3	0,9		
Westermohe	309	941	473	3	5	31	40	- 11	-1,2		
Willingen	311	287	142	1	-	2	8	- 5	-1,7		
Zehnhausen bei Rennerod	315	378	189	2	3	11	14	- 4	-1,0		
VG Selters (Ww.)	07	16 269	8 109	63	59	633	647	- 9	-0,1		
Ellenhausen	015	307	151	2	1	23	17	7	2,3		
Ewighausen	221	243	124	2	1	4	4	1	0,4		
Freilingen	018	694	334	3	3	50	52	- 2	-0,3		
Freirachdorf	019	638	324	5	4	15	20	- 4	-0,6		
Goddert	022	426	207	2	1	25	10	16	3,9		
Hartenfels	025	824	410	-	3	32	21	8	1,0		
Herschbach	029	2 790	1 394	5	6	90	105	- 16	-0,6		
Krümmel	041	324	149	2	2	14	21	- 7	-2,1		
Marienrachdorf	044	967	501	8	8	27	24	3	0,3		
Maroth	045	228	104	3	1	13	9	6	2,7		
Maxsain	046	1 078	519	7	1	58	46	18	1,7		
Nordhofen	056	553	268	-	1	11	17	- 7	-1,3		
Quirnbach	061	518	275	2	4	10	17	- 9	-1,7		
Rückeroth	064	516	264	4	1	27	20	10	2,0		
Schenkelberg	066	624	322	1	1	26	35	- 9	-1,4		
Selters (Ww.), St.	067	2 734	1 381	8	8	98	102	- 3	-0,1		
Sessenhausen	069	947	475	2	6	33	33	- 4	-0,4		
Steinen	075	255	114	1	-	18	7	12	4,9		
Vielbach	078	527	262	1	2	14	17	- 4	-0,8		
Weidenhahn	305	572	281	2	1	21	30	- 8	-1,4		
Wölferlingen	085	504	250	3	4	24	40	- 17	-3,3		
VG Wallmerod	08	14 664	7 415	57	63	465	475	- 16	-0,1		
Arnshöfen	203	148	75	1	-	-	-	1	0,7		
Berod bei Wallmerod	208	539	266	1	4	14	22	- 11	-2,0		
Bilkheim	210	477	240	-	1	23	19	3	0,6		
Dreikirchen	011	1 033	526	5	6	45	33	11	1,1		
Elbingen	501	293	140	-	2	10	10	- 2	-0,7		
Ettinghausen	220	314	155	-	-	8	18	- 10	-3,1		
Hahn am See	232	386	197	1	3	20	16	2	0,5		
Herschbach (Oww.)	239	929	481	3	2	24	45	- 20	-2,1		
Hundsangen	037	2 081	1 049	10	6	52	38	18	0,9		
Kühnhöfen	251	158	77	-	-	5	4	1	0,6		
Mähren	502	246	123	-	-	5	1	4	1,7		
Meudt	263	1 882	942	8	5	70	51	22	1,2		
Molsberg	266	435	231	2	2	12	8	4	0,9		
Niederahr	273	815	406	4	5	21	25	- 5	-0,6		
Oberahr	281	544	260	1	2	23	32	- 10	-1,8		
Obererbach	058	515	266	1	5	12	28	- 20	-3,7		
Salz	290	868	444	4	5	21	32	- 12	-1,4		
Steinefrenz	074	774	394	6	3	25	26	2	0,3		
Wallmerod	304	1 433	754	5	10	63	52	6	0,4		
Weroth	080	615	302	4	2	10	14	- 2	-0,3		
Zehnhausen bei Wallmerod	316	179	87	1	-	2	1	2	1,1		
VG Westerburg	09	22 595	11 408	94	128	816	948	- 166	-0,7		
Ailertchen	200	594	294	2	1	20	30	- 9	-1,5		
Bellingen	207	615	307	3	3	29	21	8	1,3		
Berzhahn	209	475	236	2	3	10	28	- 19	-3,8		
Brandscheid	213	464	226	1	1	8	21	- 13	-2,7		

6. Bevölkerung und Bevölkerungsbewegung am 31.12.2012 nach Landkreisen, Verbandsgemeinden und Gemeinden

Landkreis (LK) Verbandsgemeinde (VG) Gemeinde	Schlüssel- nummer	Bevölkerung am 31.12.2012		Veränderung im 2. Halbjahr 2012					Bevölkerungszu- bzw. -abnahme (-)	%
		insgesamt	weiblich	Ge- borene	Ge- storbene	Zuge- zogene	Fortge- zogene			
								Anzahl		
noch: LK Westerwaldkreis		143								
Enspel	219	300	151	-	1	2	2	- 1	-0,3	
Gemünden	224	1 039	544	7	8	32	26	5	0,5	
Girkenroth	226	557	270	-	2	9	24	- 17	-3,0	
Guckheim	228	924	464	3	4	20	21	- 2	-0,2	
Halbs	233	368	190	1	2	21	26	- 6	-1,6	
Härtlingen	230	392	195	2	2	5	7	- 2	-0,5	
Hergenroth	238	441	220	-	3	25	18	4	0,9	
Höhn	242	3 043	1 524	16	25	98	123	- 34	-1,1	
Kaden	247	610	301	3	4	25	31	- 7	-1,1	
Kölbingen	249	1 031	523	3	2	45	37	9	0,9	
Langenhahn	254	1 315	650	2	4	57	53	2	0,2	
Pöttum	284	964	480	3	5	35	48	- 15	-1,5	
Rotenhain	288	547	259	-	4	21	34	- 17	-3,0	
Rothenbach	289	890	426	6	2	29	24	9	1,0	
Stahlhofen am Wiesensee	293	332	169	1	2	26	19	6	1,8	
Stockum-Püschchen	298	659	338	7	1	25	30	1	0,2	
Weltersburg	307	300	152	-	2	24	10	12	4,2	
Westerburg, St.	308	5 623	2 922	27	40	216	276	- 73	-1,3	
Willmenrod	312	654	334	2	3	17	18	- 2	-0,3	
Winnen	314	458	233	3	4	17	21	- 5	-1,1	
VG Wirges	10	18 891	9 649	61	119	791	764	- 32	-0,2	
Bannberscheid	003	634	323	1	3	29	18	9	1,4	
Dernbach (Ww.)	010	2 389	1 296	5	29	89	63	1	0,0	
Ebernhahn	012	1 238	616	7	6	58	55	4	0,3	
Helferskirchen	028	1 143	559	4	4	55	49	6	0,5	
Leuterod	042	872	418	3	6	38	33	2	0,2	
Mogendorf	047	1 224	600	5	8	68	61	4	0,3	
Moschheim	049	744	370	1	5	29	30	- 5	-0,7	
Niedersayn	275	178	84	1	-	1	9	- 7	-3,8	
Ötzingen	060	1 369	681	5	5	48	62	- 14	-1,0	
Siershahn	070	2 779	1 399	13	13	119	111	8	0,3	
Staudt	073	1 109	581	1	4	35	49	- 17	-1,5	
Wirges, St.	081	5 212	2 722	15	36	222	224	- 23	-0,4	
Rheinland-Pfalz		3 990 278	2 036 076	16 936	22 328	140 861	134 361	1 115	0,0	

Impressum

Herausgeber:
Statistisches Landesamt Rheinland-Pfalz
Mainzer Straße 14-16
56130 Bad Ems

Telefon: 02603 71-0
Telefax: 02603 71-3150

E-Mail: poststelle@statistik.rlp.de
Internet: www.statistik.rlp.de

Kostenfreier Download im Internet: <http://www.statistik.rlp.de/veroeffentlichungen/statistische-berichte>

© Statistisches Landesamt Rheinland-Pfalz · Bad Ems · 2013

Vervielfältigung und Verbreitung, auch auszugsweise, mit Quellenangabe gestattet.