



Rheinland-Pfalz

STATISTISCHES LANDESAMT

2015

# STATISTISCHE BERICHTE



Bevölkerung der Gemeinden  
am 30. Juni 2014

## Zeichenerklärungen

0	Zahl ungleich Null, Betrag jedoch kleiner als die Hälfte von 1 in der letzten ausgewiesenen Stelle
-	nichts vorhanden
.	Zahl unbekannt oder geheim
x	Nachweis nicht sinnvoll
...	Zahl fällt später an
/	keine Angabe, da Zahl nicht sicher genug
( )	Aussagewert eingeschränkt, da Zahl statistisch unsicher
D	Durchschnitt
p	vorläufig
r	revidiert
s	geschätzt

## Abkürzungen

krfr. St.	kreisfreie Stadt
gkSt.	große kreisangehörige Stadt
St.	Stadt

# Inhalt

	Seite
<b>Informationen zur Statistik .....</b>	<b>5</b>
<b>Glossar .....</b>	<b>7</b>
<b>Tabellen</b>	
T 1 Fläche am 31.12.2013 und Bevölkerungsentwicklung in den Verwaltungsbezirken vom 1.1.2014 – 30.6.2014 .....	9
T 2 Gemeinden mit 5 000 und mehr Einwohnern am 30.6.2014 .....	10
T 3 Gemeinden in den Landkreisen am 30.6.2014 nach Größenklassen .....	11
T 4 Gemeinden und Bevölkerung in Gemeinden am 30.6.2014 nach Größenklassen .....	11
T 5 Bevölkerung der verbandsfreien Gemeinden und der Verbandsgemeinden am 30.6.2014 nach Landkreisen .....	13
T 6 Bevölkerung und Bevölkerungsbewegung am 30.6.2014 nach Landkreisen, Verbandsgemeinden und Gemeinden .....	15
Kreisfreie Stadt	
Frankenthal (Pfalz), St. ....	15
Kaiserslautern, St. ....	15
Koblenz, St. ....	15
Landau in der Pfalz, St. ....	15
Ludwigshafen am Rhein, St. ....	15
Mainz, St. ....	15
Neustadt an der Weinstraße, St. ....	15
Pirmasens, St. ....	15
Speyer, St. ....	15
Trier, St. ....	15
Worms, St. ....	15
Zweibrücken, St. ....	15
Landkreise	
Ahrweiler .....	15
Altenkirchen (Ww.) .....	16
Alzey-Worms .....	19
Bad Dürkheim .....	20
Bad Kreuznach .....	21
Bernkastel-Wittlich .....	23
Birkenfeld .....	25
Cochem-Zell .....	27
Donnersbergkreis .....	29
Eifelkreis Bitburg-Prüm .....	30
Germersheim .....	34
Kaiserslautern .....	35
Kusel .....	36
Mainz-Bingen .....	38
Mayen-Koblenz .....	39
Neuwied .....	41
Rhein-Hunsrück-Kreis .....	42
Rhein-Lahn-Kreis .....	45
Rhein-Pfalz-Kreis .....	47
Südliche Weinstraße .....	48
Südwestpfalz .....	50
Trier-Saarburg .....	51
Vulkaneifel .....	53
Westerwaldkreis .....	55

## Karte

K 1	Kreisfreie Städte und Landkreise in Rheinland-Pfalz am 30.6.2014 nach Bevölkerungsgrößenklassen .....	8
-----	--	---

## Grafiken

G 1	Gemeinden am 30.6.2014 nach Größenklassen .....	12
G 2	Bevölkerung in Gemeinden am 30.6.2014 nach Größenklassen .....	12

# Informationen zur Statistik

## Ziel der Statistik

Bei der laufenden Fortschreibung des Bevölkerungsstandes werden monatlich die amtlichen Einwohnerzahlen des Bundes, der Länder und der Gemeinden in demografischer Untergliederung nach Geschlecht, Alter, Staatsangehörigkeit und Familienstand ermittelt. Die Einwohnerzahlen sind eine maßgebliche Grundlage für die Verteilung der Länderstimmen im Bundesrat, für die Beteiligung der Länder an der aufkommenden Umsatzsteuer, für den Finanzausgleich zwischen Bund und Ländern, für die Einteilung der Wahlkreise und Größe der Wahlbezirke. Darüber hinaus basieren aber auch viele Kennzahlen wie zum Beispiel das Bruttoinlandsprodukt (BIP) pro Kopf auf der Bevölkerungszahl. Sowohl die Angaben zur Zahl der Bevölkerung als solches als auch zur Struktur der Bevölkerung in fachlicher Gliederung bspw. nach dem Alter sind sowohl für die politisch Verantwortlichen als auch für Planer sowie Akteure in Wirtschaft und Wissenschaft von hoher Bedeutung.

## Rechtsgrundlage

Gesetz über die Statistik der Bevölkerungsbewegung und die Fortschreibung des Bevölkerungsstandes - Bevölkerungsstatistikgesetz vom 20. April 2013 (BGBl. I S. 826), das zuletzt durch Artikel 2 des Gesetzes vom 2. Dezember 2014 (BGBl. I S. 1926) geändert worden ist.

Gesetz über die Statistik für Bundeszwecke (Bundesstatistikgesetz - BStatG) vom 22. Januar 1987 (BGBl. I S. 462, 565), das zuletzt durch Artikel 13 des Gesetzes vom 25. Juli 2013 (BGBl. I S. 2749) geändert worden ist.

## Erhebungsumfang

In der Bevölkerungsfortschreibung wird der auf der Basis der jeweils letzten Volkszählung (zurzeit: Zensus 2011) ermittelte Bevölkerungsbestand anhand von Meldungen über Geburten und Sterbefälle sowie Fort- und Zuzüge in der Differenzierung nach Alter, Geschlecht, Staatsangehörigkeit und Familienstand fortgeschrieben. Neben den Statistiken der natürlichen Bevölkerungsbewegung (Statistiken der Eheschließungen, Begründungen von Lebenspartnerschaften, Geburten und Sterbefälle) und der Wanderungsstatistik werden bei der Fortschreibung zusätzlich Mitteilungen der Meldebehörden bei Änderung von Staatsangehörigkeiten sowie Familienständen (Ehescheidungen und Beendigungen von Lebenspartnerschaften) berücksichtigt. In dem vorliegenden Bericht werden ausschließlich die zur Ermittlung der Einwohnerzahl notwendigen statistischen Grunddaten veröffentlicht.

Der Feststellung der Einwohnerzahlen liegt der Begriff der Bevölkerung am Ort der alleinigen bzw. Hauptwohnung nach § 12 Abs. 2 des Melderechtsrahmengesetzes in der Fassung der Bekanntmachung vom 19. April 2002 (BGBl. I S. 1342), zuletzt geändert durch Artikel 2 des Gesetzes vom 28. August 2013 (BGBl. I S. 3458) zugrunde. Danach ist die Hauptwohnung die vorwiegend benutzte Wohnung einer Person. Hauptwohnung einer verheirateten oder eine Lebenspartnerschaft führenden Person, die nicht dauernd getrennt von ihrer Familie oder ihrem Lebenspartner lebt, ist die vorwiegend benutzte Wohnung der Familie oder der Lebenspartner. In Zweifelsfällen ist die vorwiegend benutzte Wohnung dort, wo der Schwerpunkt der Lebensbeziehungen der Person liegt.

Zur Bevölkerung zählen auch die im Bundesgebiet gemeldeten Ausländer/-innen (einschließlich Staatenlose). Nicht zur Bevölkerung gehören hingegen die Angehörigen der ausländischen Stationierungstreitkräfte sowie der ausländischen diplomatischen und konsularischen Vertretungen nebst deren Familienangehörigen.

## Regionale Ebene

Der vorliegende Bericht enthält den auf der Basis des Zensus vom 9. Mai 2011 zeitpunktbezogenen fortgeschriebenen Bevölkerungsstand gegliedert nach kreisfreien Städten und Landkreisen, verbandsfreien Gemeinden und Verbandsgemeinden sowie Ortsgemeinden in Rheinland-Pfalz.

## **Berichtskreis**

Die aus den Statistiken der Geburten und Sterbefälle einfließenden Grunddaten beruhen auf Meldungen der rheinland-pfälzischen Standesämter. Die Daten der Zu- und Fortgezogenen entstammen den Datenlieferungen der rheinland-pfälzischen Meldebehörden.

## **Erhebungsmerkmale und Berichtszeitraum/-zeitpunkt**

Sämtliche statistischen Nachweisungen, die in die Fortschreibung des Bevölkerungsstandes einfließen, erfolgen durch die o. a. Berichtskreise in mindestens monatlichem Turnus.

## **Hochrechnung**

Bei den o. a. Statistiken, die in die Fortschreibung des Bevölkerungsstandes einfließen, handelt es sich um Vollerhebungen. Damit erübrigt sich eine Hochrechnung.

## **Vergleichbarkeit**

Die in dem vorliegenden Bericht ausgewiesenen Daten zu Geburten, Sterbefällen, Zu- und Fortzügen weichen ggf. von denjenigen ab, die ab dem Berichtsjahr 2011 in der Geburten, Sterbefall- und Wanderungsstatistik nachgewiesen werden. Dies ist darauf zurückzuführen, dass in der Fortschreibung auf der Basis des Zensus 2011 nur diejenigen Bevölkerungsvorgänge berücksichtigt werden, die sich seit dem 9. Mai 2011 (Zensusstichtag) ereignet haben.

In regionaler Differenzierung werden die Ergebnisse in der aktuellen Gebiets- und Verwaltungsstruktur nachgewiesen, die zum 1. Juli 2014 Inkraftgetreten ist. Dadurch ist die Vergleichbarkeit mit früheren Ergebnissen der betroffenen kommunalen Gebietskörperschaften grundsätzlich eingeschränkt.

## **Besondere fachliche Hinweise**

Bei der Interpretation der Zahlen ist zu beachten, dass in der Bevölkerungsfortschreibung seit Ende 2004 so genannte bestandsrelevante Korrekturen verarbeitet werden. Hierbei handelt es sich um nachträgliche Korrekturlieferungen der Meldeämter zu Fort- und Zuzügen, in denen die seinerzeit übermittelten Meldedaten bspw. zur Zu- bzw. Fortzugsgemeinde richtig gestellt werden. Für die von bestandsrelevanten Korrekturen betroffenen Gemeinden bzw. Landkreise kann der fortgeschriebene Bevölkerungsstand nicht mehr ausschließlich auf der Grundlage der natürlichen und räumlichen Bevölkerungsbewegung ab dem 9. Mai 2011 ermittelt werden.

Neben den Bevölkerungsständen nach Geschlecht sind die für die Bevölkerungsfortschreibung zugrunde liegenden Halbjahresergebnisse der natürlichen Bevölkerungsbewegung (Geborene und Sterbefälle) und der räumlichen Bevölkerungsbewegung (Zu- und Fortzüge) ausgewiesen.

Ergänzende Zeitreihen und Grafiken sowie bevölkerungstatistische Daten für Verbandsgemeinden und Gemeinden können im Internet (<http://www.statistik.rlp.de>) in den Rubriken „Gesellschaft und Staat“, Themenbereiche: „Bevölkerung und Gebiet“, „Demografischer Wandel“, sowie in der Rubriken „Regionaldaten“, „Geowebdienste“ und „Veröffentlichungen“ eingesehen werden.

# Glossar

## Bevölkerung

Zur Bevölkerung zählen alle Personen, Deutsche und Ausländer, die in dem jeweiligen regionalen Gebiet ihren ständigen Wohnsitz, d. h. ihre alleinige bzw. Hauptwohnung haben. Der Begriff der Hauptwohnung ist in § 12 Absatz 2 des Melderechtsrahmengesetzes festgelegt. Hauptwohnung ist danach die vorwiegend benutzte Wohnung des Einwohners. Hauptwohnung eines verheirateten oder eine Lebenspartnerschaft führenden Einwohners, der nicht dauernd getrennt von seiner Familie oder seinem Lebenspartner lebt, ist die vorwiegend benutzte Wohnung der Familie oder der Lebenspartner.

## Fortschreibung des Bevölkerungsstandes

Die Fortschreibung des Bevölkerungsstandes erfolgt auf den Ergebnissen des Zensus vom 9. Mai 2011. Unberücksichtigt bleiben alle Bewegungsdaten, deren Ereignisdatum vor dem 9. Mai 2011 liegen. Ein Vergleich mit Fortschreibungsergebnissen auf der Grundlage der Volkszählung 1987 führt zu einem Strukturbruch, der insbesondere bei regionaler Betrachtung größere Ausmaße annehmen kann.

## Natürliche Bevölkerungsbewegung

Als natürliche Bevölkerungsbewegung wird die Veränderung des Bestandes und der Struktur der Bevölkerung durch Geburten, Sterbefälle und Eheschließungen bezeichnet. Letztere werden im vorliegenden Bericht nicht nachgewiesen, da sie keine Auswirkung auf die Bevölkerungszahl einer kommunalen Gebietskörperschaft haben.

Grundlage der Erhebung von Geborenen und Gestorbenen sind laufende Meldungen der Standesämter, die in der Regel in Form von automatisiert erstellten Dateien beim Statistischen Landesamt eingehen.

Die Auswertung der standesamtlichen Meldungen erfolgt:

- für Geburten nach der Hauptwohnung der Mutter (Wohnortprinzip) und
- für Sterbefälle nach der Hauptwohnung des bzw. der Verstorbenen (Wohnortprinzip).

In den Fällen, in denen sich der Wohnsitz in einem anderen Bundesland befindet, erfolgt zwischen den Statistischen Landesämtern ein elektronischer Datenaustausch.

## Geborenen-/Gestorbenenüberschuss

Differenz zwischen Lebendgeborenen und Gestorbenen eines Zeitraumes.

## Wanderung

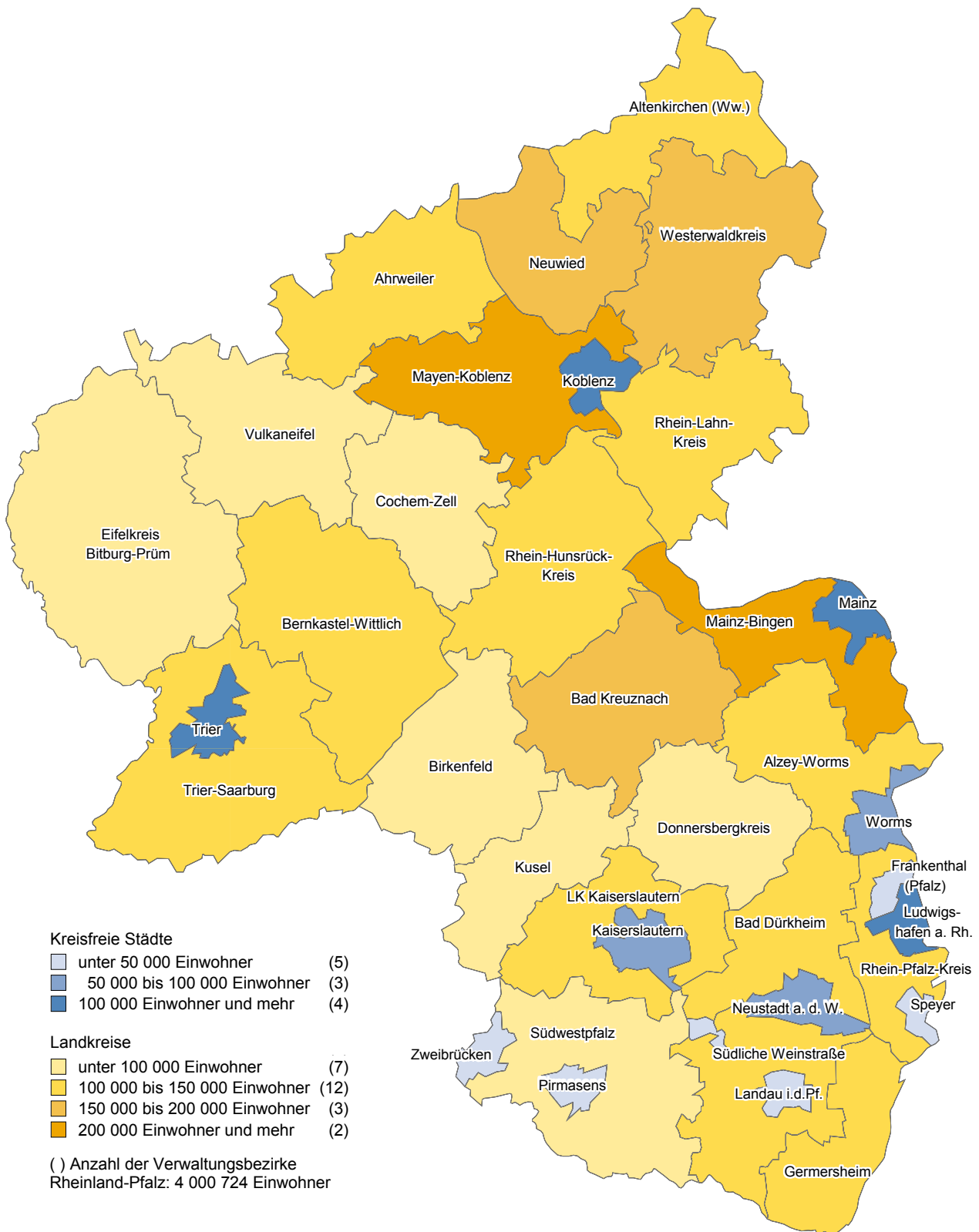
Als Wanderung, auch räumliche Bevölkerungsbewegung genannt, wird die Veränderung des Bestandes und der Struktur der Bevölkerung durch Zu- und Fortzüge bezeichnet.

Aufgrund der gesetzlichen Vorschriften über die Meldepflicht wird jeder Wechsel des Hauptwohnsitzes von einer Gemeinde zu einer anderen erfasst. Umzüge innerhalb der Gemeinden werden statistisch nicht berücksichtigt. Die erfassten Zu- und Fortzüge werden monatlich durch elektronischen Datenaustausch an das Statistische Landesamt übermittelt.

In den Fällen, in denen sich der Wohnsitz in einem anderen Bundesland befindet, erfolgt zwischen den Statistischen Landesämtern ein elektronischer Datenaustausch.

## Gebietsstand

In regionaler Differenzierung werden die Ergebnisse auch für zurückliegende Stichtage und Berichtszeiträume in der aktuellen Gebiets- und Verwaltungsstruktur nachgewiesen, die zum 1. Juli 2014 Inkraftgetreten ist.





Verwaltungsbezirk	Fläche <sup>1</sup> am 31.12.2013	Bevölkerung am 31.12.2013	Überschuss der Geborenen bzw. Gestorbenen (-)	Wande- rungs- saldo	Bevölke- rungs- zu- bzw. -abnahme (-)	Bevölkerung am 30.6.2014		
	km <sup>2</sup>					im 1. Halbjahr 2014		insgesamt
Frankenthal (Pfalz), krfr. St.	43,76	47 332	-63	202	154	47 486	22 938	24 548
Kaiserslautern, krfr. St.	139,73	97 162	-178	250	78	97 240	48 561	48 679
Koblenz, krfr. St.	105,13	110 643	-180	340	180	110 823	53 344	57 479
Landau i. d. Pf., krfr. St.	82,96	43 825	-57	217	163	43 988	20 723	23 265
Ludwigshafen a. Rh., krfr. St.	77,55	161 518	6	749	794	162 312	80 312	82 000
Mainz, krfr. St.	97,74	204 268	121	922	1 079	205 347	99 166	106 181
Neustadt a. d. Weinstr., krfr. St.	117,10	52 400	-86	260	179	52 579	25 452	27 127
Pirmasens, krfr. St.	61,37	40 101	-162	183	29	40 130	19 273	20 857
Speyer, krfr. St.	42,60	49 740	-101	127	36	49 776	23 877	25 899
Trier, krfr. St.	117,13	107 233	-101	346	250	107 483	52 122	55 361
Worms, krfr. St.	108,73	80 296	-89	402	335	80 631	39 303	41 328
Zweibrücken, krfr. St.	70,64	34 084	-78	-83	-161	33 923	16 611	17 312
Ahrweiler	786,99	126 102	-319	484	174	126 276	61 631	64 645
Altenkirchen (Ww.)	642,00	128 373	-304	287	-17	128 356	63 306	65 050
Alzey-Worms	588,14	125 213	-145	591	443	125 656	62 431	63 225
Bad Dürkheim	594,79	131 041	-309	419	112	131 153	64 052	67 101
Bad Kreuznach	863,70	155 297	-310	698	396	155 693	75 696	79 997
Bad Kreuznach, gkSt.	55,63	48 229	-100	422	331	48 560	22 804	25 756
Bernkastel-Wittlich	1 167,59	110 643	-186	440	258	110 901	55 031	55 870
Birkenfeld	776,55	80 673	-282	183	-100	80 573	39 696	40 877
Idar-Oberstein, gkSt.	91,54	28 323	-106	32	-74	28 249	13 750	14 499
Cochem-Zell	692,36	62 118	-208	88	-109	62 009	30 941	31 068
Donnersbergkreis	645,49	75 192	-168	67	-91	75 101	37 046	38 055
Eifelkreis Bitburg-Prüm	1 626,26	96 158	-192	220	35	96 193	47 975	48 218
Germersheim	463,35	125 434	-60	207	158	125 592	62 375	63 217
Kaiserslautern	639,88	104 117	-199	247	48	104 165	51 040	53 125
Kusel	573,35	71 098	-220	-65	-282	70 816	35 036	35 780
Mainz-Bingen	605,73	203 338	-173	676	501	203 839	100 120	103 719
Bingen am Rhein, gkSt.	37,73	24 234	-59	166	106	24 340	11 956	12 384
Ingelheim am Rhein, gkSt.	49,86	24 283	-31	81	51	24 334	11 951	12 383
Mayen-Koblenz	817,26	209 785	-384	565	186	209 971	103 084	106 887
Andernach, gkSt.	53,24	29 027	-44	115	71	29 098	14 023	15 075
Mayen, gkSt.	58,12	18 567	-49	36	-13	18 554	9 099	9 455
Neuwied	626,88	179 454	-395	332	-52	179 402	87 805	91 597
Neuwied, gkSt.	86,50	63 883	-153	167	21	63 904	31 013	32 891
Rhein-Hunsrück-Kreis	991,00	101 854	-264	300	37	101 891	50 381	51 510
Rhein-Lahn-Kreis	782,34	121 375	-344	344	1	121 376	59 778	61 598
Lahnstein, gkSt.	37,56	17 573	-58	81	25	17 598	8 427	9 171
Rhein-Pfalz-Kreis	304,94	149 068	-230	757	520	149 588	73 293	76 295
Südliche Weinstraße	639,83	109 026	-210	652	448	109 474	53 984	55 490
Südwestpfalz	953,65	96 599	-286	133	-153	96 446	47 541	48 905
Trier-Saarburg	1 101,49	144 337	-166	600	433	144 770	71 152	73 618
Vulkaneifel	911,05	60 765	-144	115	-31	60 734	30 169	30 565
Westerwaldkreis	988,97	198 704	-326	639	327	199 031	98 565	100 466
Rheinland-Pfalz	19 854,21	3 994 366	-6 792	12 894	6 358	4 000 724	1 963 810	2 036 914
kreisfreie Städte	1 064,43	1 028 602	-968	3 915	3 116	1 031 718	501 682	530 036
Landkreise	18 783,58	2 965 764	-5 824	8 979	3 242	2 969 006	1 462 128	1 506 878

1 Landessumme einschließlich des gemeinschaftlichen deutsch-luxemburgischen Hoheitsgebietes.

Ge- meinde- schlüssel	Gemeinde	Be- völkerung	Ge- meinde- schlüssel	Gemeinde	Be- völkerung
<b>5 000 bis unter 10 000 Einwohner</b>					
33606102	Waldmohr	5 115	33401001	Bellheim	8 434
14003064	Kastellaun, St.	5 124	33900009	Budenheim	8 496
13807073	Unkel, St.	5 126	13708228	Weißenthurm, St.	8 518
33510035	Otterberg, St.	5 201	13207063	Kirchen (Sieg), St.	8 569
13501020	Cochem, St.	5 243	13704069	Mendig, St.	8 637
14310081	Wirges, St.	5 254	33404013	Kandel, St.	8 779
33305502	Rockenhausen, St.	5 330	33107055	Osthofen, St.	8 837
13702086	Ochtendung	5 339	13103006	Bad Breisig, St.	9 036
33402008	Hagenbach, St.	5 358	14101006	Bad Ems, St.	9 041
23206296	Prüm, St.	5 375	33302019	Eisenberg (Pfalz), St.	9 214
33605092	Schönenberg-Kübelberg	5 465	14303032	Höhr-Grenzhausen, St.	9 302
33808026	Waldsee	5 524	33807023	Römerberg	9 478
33405017	Lingenfeld	5 595	33906042	Nieder-Olm, St.	9 486
14309308	Westerburg, St.	5 605	33800004	Bobenheim-Roxheim	9 882
13803012	Dierdorf, St.	5 616	13202006	Betzdorf, St.	9 935
13802004	Bad Hönningen, St.	5 669	<b>10 000 bis unter 20 000 Einwohner</b>		
33902039	Nackenheim	5 702	33800005	Böhl-Iggelheim	10 107
13207072	Mudersbach	5 748	23100502	Morbach	10 446
23109124	Traben-Trarbach, St.	5 773	33704038	Herxheim bei Landau/Pfalz	10 451
13701088	Plaidt	5 780	14103029	Diez, St.	10 746
23501045	Hermeskeil, St.	5 781	13100090	Grafschaft	10 816
13804041	Linz am Rhein, St.	5 787	13708216	Mülheim-Kärlich, St.	10 932
14302229	Hachenburg, St.	5 849	33800017	Limburgerhof	11 278
33807007	Dudenhofen	5 869	33800019	Mutterstadt	12 608
14301206	Bad Marienberg (Ww.), St.	5 887	14304048	Montabaur, St.	12 667
33707061	Offenbach an der Queich	6 160	33200024	Grünstadt, St.	12 902
13201501	Altenkirchen (Ww.), St.	6 170	23200018	Bitburg, St.	13 697
13801044	Neustadt (Wied)	6 173	14000501	Boppard, St.	15 199
13307501	Bad Sobernheim, St.	6 401	13100070	Remagen, St.	16 082
33903019	Gau-Algesheim, St.	6 655	13700203	Bendorf, St.	16 579
13203050	Herdorf, St.	6 694	13100077	Sinzig, St.	17 118
13402010	Birkenfeld, St.	6 698	33400501	Wörth am Rhein, St.	17 442
13702089	Polch, St.	6 711	23503068	Konz, St.	17 565
33806016	Lambsheim	6 720	14100075	Lahnstein, gkSt.	17 598
33703020	Edenkoben, St.	6 729	33100003	Alzey, St.	17 616
33502004	Enkenbach-Alsenborn	6 833	33200002	Bad Dürkheim, St.	18 352
33801006	Dannstadt-Schauernheim	6 859	23100134	Wittlich, St.	18 452
23505118	Saarburg, St.	6 923	13700068	Mayen, gkSt.	18 554
34004038	Rodalben, St.	6 932	33800025	Schifferstadt, St.	19 454
33804018	Maxdorf	6 935	<b>20 000 bis unter 50 000 Einwohner</b>		
23101008	Bernkastel-Kues, St.	6 952	33200025	Haßloch	20 068
33701501	Annweiler am Trifels, St.	6 976	33400007	Germersheim, St.	20 131
13801003	Asbach	7 113	33900030	Ingelheim am Rhein, gkSt.	24 334
33808020	Neuhofen	7 178	33900005	Bingen am Rhein, gkSt.	24 340
33902006	Bodenheim	7 200	13100007	Bad Neuenahr-Ahrweiler, St.	27 049
33907049	Oppenheim, St.	7 248	13400045	Idar-Oberstein, gkSt.	28 249
33106058	Saulheim	7 346	13700003	Andernach, gkSt.	29 098
33403012	Jockgrim	7 378	32000000	Zweibrücken, krfr. St.	33 923
23506125	Schweich, St.	7 434	31700000	Pirmasens, krfr. St.	40 130
14305062	Ransbach-Baumbach, St.	7 446	31300000	Landau in der Pfalz, krfr. St.	43 988
33508038	Ramstein-Miesenbach, St.	7 529	31100000	Frankenthal (Pfalz), krfr. St.	47 486
33905027	Heidesheim am Rhein	7 548	13300006	Bad Kreuznach, gkSt.	48 560
23302026	Gerolstein, St.	7 557	31800000	Speyer, krfr. St.	49 776
33808001	Altrip	7 580	<b>50 000 bis unter 100 000 Einwohner</b>		
33501003	Bruchmühlbach-Miesau	7 612	31600000	Neustadt a. d. W., krfr. St.	52 579
33106073	Wörrstadt, St.	7 683	13800045	Neuwied, gkSt.	63 904
14007144	Simmern/Hunsrück, St.	7 701	31900000	Worms, krfr. St.	80 631
33304039	Kirchheimbolanden, St.	7 739	31200000	Kaiserslautern, krfr. St.	97 240
33702005	Bad Bergzabern, St.	7 748	<b>100 000 und mehr Einwohner</b>		
33406025	Rülzheim	7 764	21100000	Trier, krfr. St.	107 483
23301501	Daun, St.	7 961	11100000	Koblenz, krfr. St.	110 823
33907043	Nierstein, St.	7 985	31400000	Ludwigshafen a. Rh., krfr. St.	162 312
13208117	Wissen, St.	8 152	31500000	Mainz, krfr. St.	205 347
13300052	Kim, St.	8 185			
33505022	Landstuhl, Sickingenstadt, St.	8 316			
13707226	Vallendar, St.	8 317			

## T 3

## Gemeinden in den Landkreisen am 30.6.2014 nach Größenklassen

Landkreis	Verbandsfreie Gemeinden	Verbandsgemeinden	Ortsgemeinden	Verbandsfreie Gemeinden und Ortsgemeinden mit einer Bevölkerung von ... Personen						
				unter 300	300 – 500	500 – 1 000	1 000 – 3 000	3 000 – 5 000	5 000 – 10 000	10 000 und mehr
Ahrweiler	4	4	70	27	10	18	13	1	1	4
Altenkirchen (Ww.)	-	8	119	33	21	34	22	3	6	-
Alzey-Worms	1	6	68	2	9	23	26	5	3	1
Bad Dürkheim	3	6	45	-	4	11	22	8	-	3
Bad Kreuznach	2	8	116	36	20	27	30	2	2	1
Berncastel-Wittlich	2	4	105	36	19	23	25	-	2	2
Birkenfeld	1	4	95	35	33	20	4	2	1	1
Cochem-Zell	-	4	89	27	22	25	11	3	1	-
Donnersbergkreis	-	6	81	26	16	23	11	2	3	-
Eifelkreis Bitburg-Prüm	1	5	234	144	42	31	15	1	1	1
Germersheim	2	6	29	1	-	2	18	2	6	2
Kaiserslautern	-	7	50	2	6	10	20	7	5	-
Kusel	-	6	98	28	27	28	12	1	2	-
Mainz-Bingen	3	7	63	1	2	21	22	10	8	2
Mayen-Koblenz	3	7	84	13	14	17	26	7	6	4
Neuwied	1	8	61	2	7	16	24	6	6	1
Rhein-Hunsrück-Kreis	1	6	136	63	32	25	10	4	2	1
Rhein-Lahn-Kreis	1	7	136	44	41	24	22	3	1	2
Rhein-Pfalz-Kreis	5	5	20	-	-	1	6	5	9	4
Südliche Weinstraße	-	7	75	5	9	35	19	2	4	1
Südwestpfalz	-	7	84	8	18	28	23	6	1	-
Trier-Saarburg	-	7	104	17	14	26	42	1	3	1
Vulkaneifel	-	5	109	60	20	17	9	1	2	-
Westerwaldkreis	-	10	192	29	37	76	41	2	6	1
Rheinland-Pfalz	30	150	2 263	639	423	561	473	84	81	32

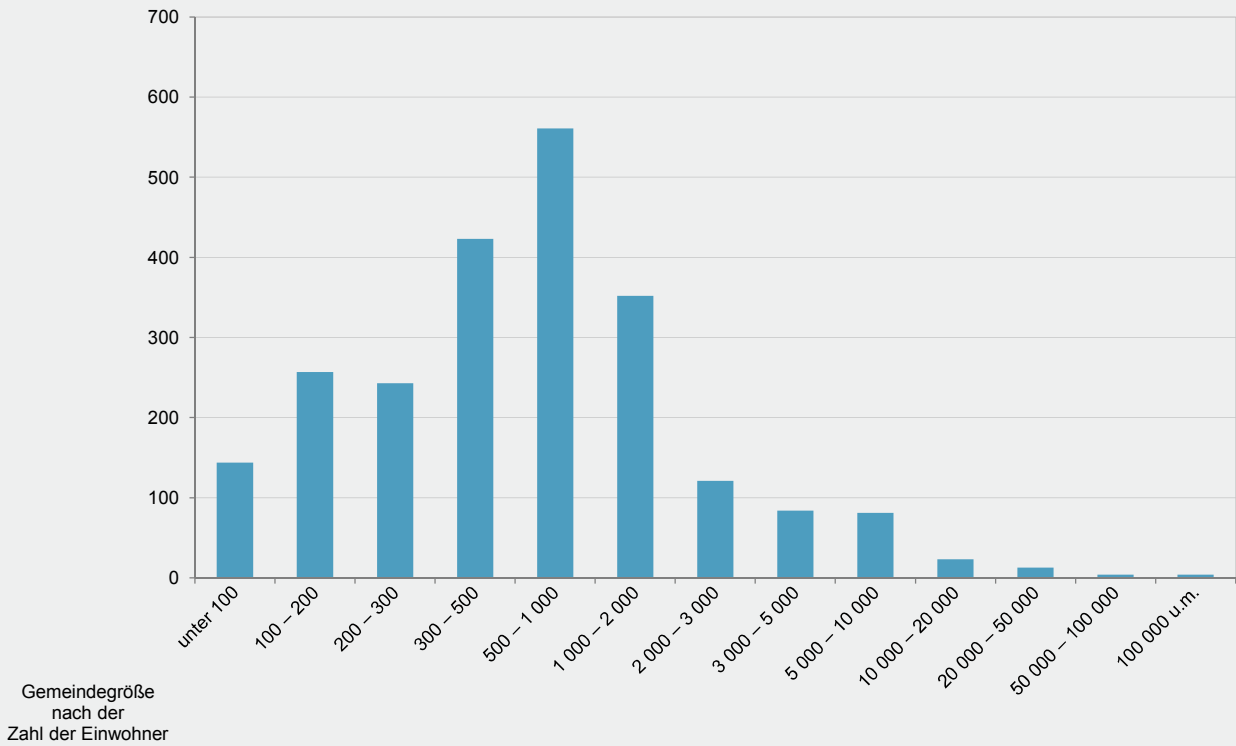
## T 4

## Gemeinden und Bevölkerung in Gemeinden am 30.6.2014 nach Größenklassen

Gemeindegröße von ... bis unter ... Einwohner	Gemeinden	Bevölkerung		
		insgesamt	männlich	weiblich
Unter 100	139	9 024	4 632	4 392
100 – 200	257	39 247	19 716	19 531
200 – 300	243	59 995	30 323	29 672
300 – 500	423	166 859	83 574	83 285
500 – 1 000	561	399 302	199 333	199 969
1 000 – 2 000	352	488 730	242 420	246 310
Unter 2 000	1 975	1 163 157	579 998	583 159
2 000 – 3 000	121	294 887	145 309	149 578
3 000 – 5 000	84	317 568	156 155	161 413
5 000 – 10 000	81	571 000	278 737	292 263
10 000 – 20 000	23	336 661	164 064	172 597
20 000 – 50 000	13	437 132	210 274	226 858
50 000 – 100 000	4	294 354	144 329	150 025
100 000 und mehr	4	585 965	284 944	301 021
2 000 und mehr	330	2 837 567	1 383 812	1 453 755
Insgesamt	2 305	4 000 724	1 963 810	2 036 914

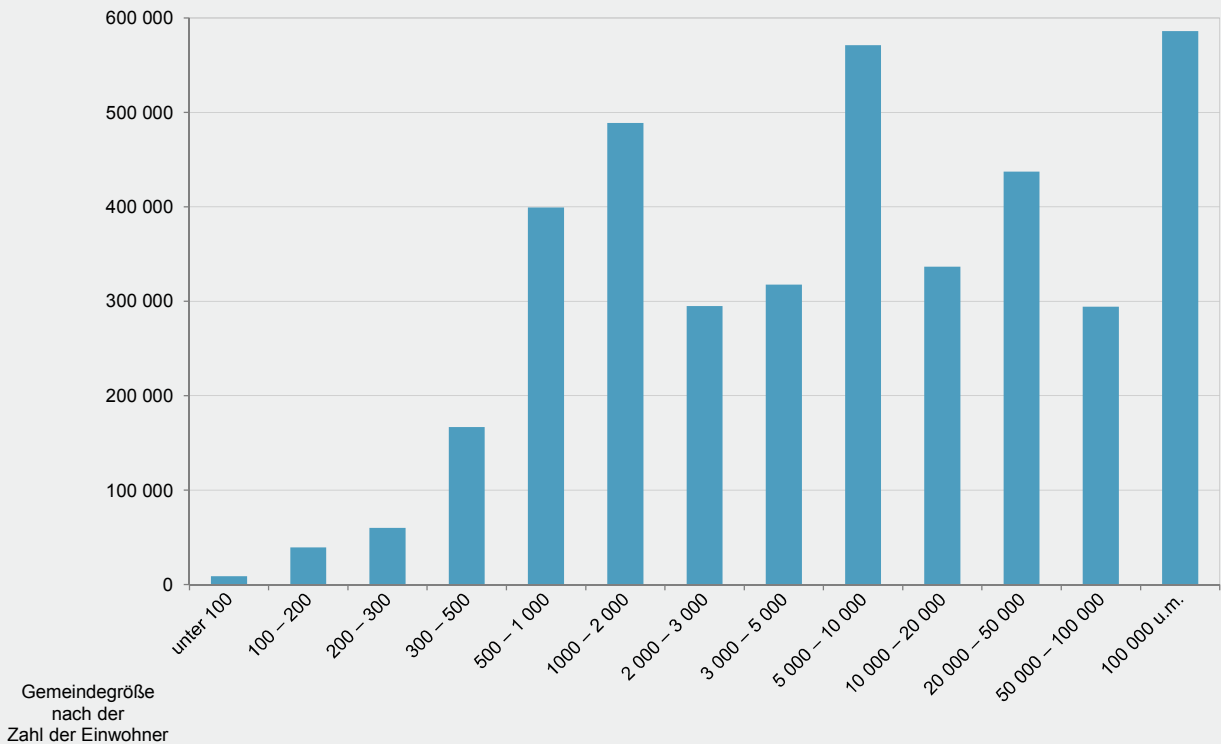
## G 1 Gemeinden am 30.6.2014 nach Größenklassen

Zahl der Gemeinden



## G 2 Bevölkerung in Gemeinden am 30.6.2014 nach Größenklassen

Einwohnerzahl



Landkreis (LK) Verbandsfreie Gemeinde Verbandsgemeinde (VG)	Bevölkerung			Landkreis (LK) Verbandsfreie Gemeinde Verbandsgemeinde (VG)	Bevölkerung		
	ins- gesamt	männ- lich	weib- lich		ins- gesamt	männ- lich	weib- lich
<b>LK Ahrweiler</b>	126 276	61 631	64 645	<b>LK Birkenfeld</b>	80 573	39 696	40 877
Bad Neuenahr-Ahrweiler, St.	27 049	12 544	14 505	Idar-Oberstein, gkSt.	28 249	13 750	14 499
Grafschaft	10 816	5 411	5 405	VG Baumholder	9 403	4 613	4 790
Remagen, St.	16 082	7 894	8 188	VG Birkenfeld	19 818	9 904	9 914
Sinzig, St.	17 118	8 343	8 775	VG Herrstein	15 893	7 882	8 011
VG Adenau	13 145	6 559	6 586	VG Rhaunen	7 210	3 547	3 663
VG Altenahr	10 981	5 477	5 504	<b>LK Cochem-Zell</b>	62 009	30 941	31 068
VG Bad Breisig	12 949	6 272	6 677	VG Cochem	19 868	9 915	9 953
VG Brohthal	18 136	9 131	9 005	VG Kaisersesch	15 430	7 763	7 667
<b>LK Altenkirchen (Ww.)</b>	128 356	63 306	65 050	VG Ulmen	10 928	5 422	5 506
VG Altenkirchen (Ww.)	22 544	11 060	11 484	VG Zell (Mosel)	15 783	7 841	7 942
VG Betzdorf	15 158	7 417	7 741	<b>LK Donnersbergkreis</b>	75 101	37 046	38 055
VG Herdorf-Daaden	17 731	8 758	8 973	VG Alsenz-Obermoschel	6 742	3 309	3 433
VG Flammersfeld	11 868	5 879	5 989	VG Eisenberg (Pfalz)	13 103	6 474	6 629
VG Gebhardshain	10 833	5 435	5 398	VG Göllheim	11 865	5 886	5 979
VG Hamm (Sieg)	12 355	6 102	6 253	VG Kirchheimbolanden	19 297	9 435	9 862
VG Kirchen (Sieg)	23 104	11 425	11 679	VG Rockenhausen	11 028	5 434	5 594
VG Wissen	14 763	7 230	7 533	VG Winnweiler	13 066	6 508	6 558
<b>LK Alzey-Worms</b>	125 656	62 431	63 225	<b>LK Eifelkreis Bitburg-Prüm</b>	96 193	47 975	48 218
Alzey, St.	17 616	8 613	9 003	Bitburg, St.	13 697	6 497	7 200
VG Alzey-Land	24 598	12 348	12 250	VG Arzfeld	9 445	4 734	4 711
VG Eich	12 735	6 345	6 390	VG Bitburger Land	24 892	12 534	12 358
VG Monsheim	10 270	5 042	5 228	VG Prüm	21 267	10 740	10 527
VG Wöllstein	11 785	5 913	5 872	VG Speicher	8 135	3 990	4 145
VG Wonnegau	20 473	10 161	10 312	VG Südeifel	18 757	9 480	9 277
VG Wörstadt	28 179	14 009	14 170	<b>LK Germersheim</b>	125 592	62 375	63 217
<b>LK Bad Dürkheim</b>	131 153	64 052	67 101	Germersheim, St.	20 131	10 024	10 107
Bad Dürkheim, St.	18 352	8 732	9 620	Wörth am Rhein, St.	17 442	8 473	8 969
Grünstadt, St.	12 902	6 261	6 641	VG Bellheim	13 542	6 733	6 809
Haßloch	20 068	9 800	10 268	VG Hagenbach	10 589	5 214	5 375
VG Deidesheim	11 710	5 749	5 961	VG Jockgrim	17 025	8 597	8 428
VG Freinsheim	15 417	7 460	7 957	VG Kandel	15 844	7 901	7 943
VG Grünstadt-Land	19 801	9 864	9 937	VG Lingenheim	16 331	8 156	8 175
VG Hettenleidelheim	10 547	5 243	5 304	VG Rülzheim	14 688	7 277	7 411
VG Lambrecht (Pfalz)	12 317	6 047	6 270	<b>LK Kaiserslautern</b>	104 165	51 040	53 125
VG Wachenheim an der Weinstraß	10 039	4 896	5 143	VG Bruchmühlbach-Miesau	10 361	5 144	5 217
<b>LK Bad Kreuznach</b>	155 693	75 696	79 997	VG Enkenbach-Alsenborn	19 217	9 449	9 768
Bad Kreuznach, gkSt.	48 560	22 804	25 756	VG Kaiserslautern-Süd	10 684	5 238	5 446
Kirn, St.	8 185	3 994	4 191	VG Landstuhl	15 138	7 357	7 781
VG Bad Kreuznach	9 037	4 485	4 552	VG Otterbach-Otterberg	18 612	9 138	9 474
VG Bad Münster a. Stein-Ebg.	7 253	3 609	3 644	VG Ramstein-Miesenbach	16 549	8 060	8 489
VG Bad Sobernheim	17 491	8 579	8 912	VG Weilerbach	13 604	6 654	6 950
VG Kirn-Land	9 804	4 897	4 907	<b>LK Kusel</b>	70 816	35 036	35 780
VG Langenlonsheim	13 553	6 745	6 808	VG Altenglan	9 716	4 827	4 889
VG Meisenheim	7 799	3 800	3 999	VG Glan-Münchweiler	9 205	4 583	4 622
VG Rüdesheim	24 814	12 278	12 536	VG Kusel	13 114	6 399	6 715
VG Stromberg	9 197	4 505	4 692	VG Lauterecken-Wolfstein	18 863	9 354	9 509
<b>LK Bernkastel-Wittlich</b>	110 901	55 031	55 870	VG Schönenberg-Kübelberg	12 053	6 015	6 038
Morbach	10 446	5 230	5 216	VG Waldmohr	7 865	3 858	4 007
Wittlich, St.	18 452	9 233	9 219	<b>LK Kusel</b>	70 816	35 036	35 780
VG Bernkastel-Kues	27 731	13 718	14 013	VG Altenglan	9 716	4 827	4 889
VG Thalfang am Erbeskopf	7 293	3 586	3 707	VG Glan-Münchweiler	9 205	4 583	4 622
VG Traben-Trarbach	17 698	8 730	8 968	VG Kusel	13 114	6 399	6 715
VG Wittlich-Land	29 281	14 534	14 747	VG Lauterecken-Wolfstein	18 863	9 354	9 509
				VG Schönenberg-Kübelberg	12 053	6 015	6 038
				VG Waldmohr	7 865	3 858	4 007

Landkreis (LK) Verbandsfreie Gemeinde Verbandsgemeinde (VG)	Bevölkerung			Landkreis (LK) Verbandsfreie Gemeinde Verbandsgemeinde (VG)	Bevölkerung		
	ins- gesamt	männ- lich	weib- lich		ins- gesamt	männ- lich	weib- lich
<b>LK Mainz-Bingen</b>	203 839	100 120	103 719	<b>noch: LK Rhein-Pfalz-Kreis</b>			
Bingen am Rhein, gkSt.	24 340	11 956	12 384	VG Maxdorf	12 573	6 126	6 447
Budenheim	8 496	4 127	4 369	VG Römerberg-Dudenhofen	20 907	10 331	10 576
Ingelheim am Rhein, gkSt.	24 334	11 951	12 383	VG Waldsee	23 622	11 657	11 965
VG Bodenheim	19 137	9 401	9 736	<b>LK Südliche Weinstraße</b>	109 474	53 984	55 490
VG Gau-Algesheim	16 377	8 037	8 340	VG Annweiler am Trifels	16 660	8 233	8 427
VG Heidesheim am Rhein	10 097	5 041	5 056	VG Bad Bergzabern	23 904	11 749	12 155
VG Nieder-Olm	31 722	15 534	16 188	VG Edenkoben	20 010	9 855	10 155
VG Rhein-Nahe	14 954	7 293	7 661	VG Herxheim	14 759	7 244	7 515
VG Rhein-Selz	40 189	19 725	20 464	VG Landau-Land	13 860	6 908	6 952
VG Sprendlingen-Gensingen	14 193	7 055	7 138	VG Maikammer	8 138	4 022	4 116
				VG Offenbach an der Queich	12 143	5 973	6 170
<b>LK Mayen-Koblenz</b>	209 971	103 084	106 887	<b>LK Südwestpfalz</b>	96 446	47 541	48 905
Andernach, gkSt.	29 098	14 023	15 075	VG Dahner Felsenland	14 483	7 165	7 318
Bendorf, St.	16 579	8 030	8 549	VG Hauenstein	8 738	4 277	4 461
Mayen, gkSt.	18 554	9 099	9 455	VG Pirmasens-Land	12 414	6 073	6 341
VG Maifeld	24 246	11 980	12 266	VG Rodalben	14 264	6 985	7 279
VG Mendig	13 263	6 545	6 718	VG Thaleschw.-Frösch.-Wallh.	17 944	8 916	9 028
VG Pellenz	16 217	8 098	8 119	VG Waldfischbach-Burgalben	12 308	6 044	6 264
VG Rhein-Mosel	26 696	12 949	13 747	VG Zweibrücken-Land	16 295	8 081	8 214
VG Vallendar	15 134	7 340	7 794				
VG Vordereifel	16 357	8 200	8 157	<b>LK Trier-Saarburg</b>	144 770	71 152	73 618
VG Weißenthurm	33 827	16 820	17 007	VG Hermeskeil	14 620	7 129	7 491
				VG Kell am See	9 429	4 721	4 708
<b>LK Neuwied</b>	179 402	87 805	91 597	VG Konz	31 057	15 231	15 826
Neuwied, gkSt.	63 904	31 013	32 891	VG Ruwer	17 944	8 807	9 137
VG Asbach	21 888	10 946	10 942	VG Saarburg	22 740	11 267	11 473
VG Bad Hönningen	11 759	5 744	6 015	VG Schweich a. d. Röm. Weinstr.	27 194	13 197	13 997
VG Dierdorf	10 736	5 266	5 470	VG Trier-Land	21 786	10 800	10 986
VG Linz am Rhein	18 081	8 805	9 276	<b>LK Vulkaneifel</b>	60 734	30 169	30 565
VG Puderbach	14 577	7 199	7 378	VG Daun	22 781	11 277	11 504
VG Rengsdorf	16 307	8 046	8 261	VG Gerolstein	13 618	6 728	6 890
VG Unkel	13 086	6 331	6 755	VG Hillesheim	8 780	4 353	4 427
VG Waldbreitbach	9 064	4 455	4 609	VG Kelberg	7 118	3 582	3 536
				VG Obere Kyll	8 437	4 229	4 208
<b>LK Rhein-Hunsrück-Kreis</b>	101 891	50 381	51 510	<b>LK Westerwaldkreis</b>	199 031	98 565	100 466
Boppard, St.	15 199	7 364	7 835	VG Bad Marienberg (Ww.)	19 360	9 767	9 593
VG Emmelshausen	14 449	7 264	7 185	VG Hachenburg	23 770	11 733	12 037
VG Kastellaun	15 543	7 717	7 826	VG Höhr-Grenzhausen	13 569	6 622	6 947
VG Kirchberg (Hunsrück)	19 723	9 784	9 939	VG Montabaur	38 548	18 975	19 573
VG Rheinböllen	10 015	4 976	5 039	VG Ransbach-Baumbach	14 543	7 179	7 364
VG Sankt Goar-Oberwesel	8 935	4 370	4 565	VG Rennerod	16 756	8 435	8 321
VG Simmern/Hunsrück	18 027	8 906	9 121	VG Selters (Ww.)	16 187	8 107	8 080
				VG Wallmerod	14 779	7 338	7 441
<b>LK Rhein-Lahn-Kreis</b>	121 376	59 778	61 598	VG Westerburg	22 506	11 120	11 386
Lahnstein, gkSt.	17 598	8 427	9 171	VG Wirges	19 013	9 289	9 724
VG Bad Ems	16 243	7 824	8 419	<b>Bevölkerung in Rheinland-Pfalz</b>			
VG Diez	24 820	12 394	12 426	verbandsfreie Gemeinden	586 596	284 379	302 217
VG Hahnstätten	9 413	4 690	4 723	Verbandsgemeinden	2 382 410	1 177 749	1 204 661
VG Katzenelnbogen	9 188	4 510	4 678				
VG Loreley	16 810	8 362	8 448				
VG Nassau	11 335	5 635	5 700				
VG Nastätten	15 969	7 936	8 033				
<b>LK Rhein-Pfalz-Kreis</b>	149 588	73 293	76 295				
Bobenheim-Roxheim	9 882	4 846	5 036				
Böhl-Iggelheim	10 107	4 864	5 243				
Limburgerhof	11 278	5 388	5 890				
Mutterstadt	12 608	6 084	6 524				
Schifferstadt, St.	19 454	9 604	9 850				
VG Dannstadt-Schauernheim	12 910	6 376	6 534				
VG Lamsheim-Heßheim	16 247	8 017	8 230				

Landkreis (LK) Verbandsgemeinde (VG) Gemeinde	Schlüssel- nummer	Bevölkerung am 30.6.2014		Veränderung im 1. Halbjahr 2014					Bevölkerungszu- bzw. -abnahme (-)	%
		insgesamt	weiblich	Ge- borene	Ge- storbene	Zuge- zogene	Fortge- zogene			
								Anzahl		

**Kreisfreie Städte**

Frankenthal (Pfalz), St.	311	47 486	24 548	202	265	1 588	1 386	154	0,3
Kaiserslautern, St.	312	97 240	48 679	359	537	3 471	3 221	78	0,1
Koblenz, St.	111	110 823	57 479	479	659	4 107	3 767	180	0,2
Landau i. d. Pf., St.	313	43 988	23 265	157	214	1 779	1 562	163	0,4
Ludwigshafen a. Rh., St.	314	162 312	82 000	791	785	5 593	4 844	794	0,5
Mainz, St.	315	205 347	106 181	919	798	7 574	6 652	1 079	0,5
Neustadt a. d. Weinstr., St.	316	52 579	27 127	209	295	1 627	1 367	179	0,3
Pirmasens, St.	317	40 130	20 857	148	310	1 107	924	29	0,1
Speyer, St.	318	49 776	25 899	183	284	1 456	1 329	36	0,1
Trier, St.	211	107 483	55 361	465	566	7 525	7 179	250	0,2
Worms, St.	319	80 631	41 328	341	430	2 615	2 213	335	0,4
Zweibrücken, St.	320	33 923	17 312	120	198	836	919	-161	-0,5

**Landkreise**

<b>LK Ahrweiler</b>	131	126 276	64 645	441	760	4 442	3 958	174	0,1
Bad Neuenahr-Ahrweiler, St.	007	27 049	14 505	76	210	921	672	115	0,4
Grafschaft	090	10 816	5 405	31	33	396	380	15	0,1
Remagen, St.	070	16 082	8 188	64	89	684	616	46	0,3
Sinzig, St.	077	17 118	8 775	63	92	508	498	-17	-0,1
<b>VG Adenau</b>	01	13 145	6 586	40	93	423	375	-2	-0,0
Adenau, St.	001	2 888	1 503	10	25	136	124	-3	-0,1
Antweiler	004	529	261	2	3	16	19	-3	-0,6
Aremberg	005	225	108	1	2	3	3	-1	-0,4
Barweiler	008	407	202	1	-	12	13	-	-
Bauler	009	67	30	-	-	6	-	6	9,8
Dankerath	015	75	33	-	-	-	4	-4	-5,1
Dorsel	018	196	103	-	2	3	2	-1	-0,5
Dümpelfeld	501	572	291	2	3	8	20	-13	-2,2
Eichenbach	021	73	35	-	-	1	-	1	1,4
Fuchshofen	022	96	49	-	2	8	1	5	5,5
Harscheid	026	139	71	-	-	2	6	-4	-2,8
Herschbroich	028	270	129	-	2	8	6	-	-
Hoffeld	030	285	135	-	2	6	6	-2	-0,7
Honerath	032	165	79	2	1	3	4	-	-
Hümmel	033	475	218	-	4	13	8	1	0,2
Insul	034	491	259	3	1	10	9	3	0,6
Kaltenborn	037	361	174	1	1	6	10	-4	-1,1
Kottenborn	042	172	87	1	1	4	6	-2	-1,1
Leimbach	044	472	240	-	5	7	15	-13	-2,7
Meuspath	050	150	73	1	2	7	10	-4	-2,6
Müllenbach	051	474	234	1	4	15	2	10	2,2
Müsch	052	193	104	2	2	9	2	7	3,8
Nürburg	058	175	78	-	-	8	15	-5	-2,8
Ohlenhard	062	150	74	-	2	2	2	-2	-1,3
Pomster	065	145	74	-	2	3	4	-3	-2,0
Quiddelbach	066	269	131	1	2	15	4	10	3,9
Reifferscheid	069	508	250	-	4	12	12	-4	-0,8
Rodder	072	242	113	-	1	6	7	-2	-0,8
Schuld	074	709	369	2	4	27	18	7	1,0
Senscheid	075	88	42	-	-	2	1	1	1,1
Sierscheid	076	83	36	-	-	4	-	4	5,1
Trierscheid	079	69	38	1	-	2	1	2	3,0
Wershofen	082	877	439	4	5	22	12	9	1,0
Wiesemscheid	083	249	116	2	2	9	10	-1	-0,4
Wimbach	084	450	226	2	5	21	16	2	0,4

Landkreis (LK) Verbandsgemeinde (VG) Gemeinde	Schlüssel- nummer	Bevölkerung am 30.6.2014		Veränderung im 1. Halbjahr 2014					Bevölkerungszu- bzw. -abnahme (-)	%
		insgesamt	weiblich	Ge- borene	Ge- storbene	Zuge- zogene	Fortge- zogene	Anzahl		
<b>noch: LK Ahrweiler</b>	<b>131</b>									
Winnerath	085	185	91	-	3	1	1	-3	-1,6	
Wirft	086	171	91	1	1	6	2	4	2,4	
<b>VG Altenahr</b>	<b>02</b>	<b>10 981</b>	<b>5 504</b>	<b>35</b>	<b>78</b>	<b>385</b>	<b>355</b>	<b>-13</b>	<b>-0,1</b>	
Ahrbrück	002	1 171	576	1	8	54	38	9	0,8	
Altenahr	003	1 869	955	3	23	92	73	-2	-0,1	
Berg	011	1 300	621	4	8	31	39	-12	-0,9	
Dernau	017	1 758	900	8	6	49	49	2	0,1	
Heckenbach	027	253	124	3	1	9	15	-3	-1,2	
Hönningen	029	1 075	552	2	8	29	15	8	0,7	
Kalenborn	036	638	332	3	4	22	21	-	-	
Kesseling	039	580	293	3	4	15	19	-5	-0,9	
Kirchsahr	040	349	175	-	6	10	10	-6	-1,7	
Lind	047	528	258	3	3	10	20	-10	-1,9	
Mayschoß	049	887	437	3	6	37	33	1	0,1	
Rech	068	573	281	2	1	27	23	5	0,9	
<b>VG Bad Breisig</b>	<b>03</b>	<b>12 949</b>	<b>6 677</b>	<b>62</b>	<b>57</b>	<b>521</b>	<b>480</b>	<b>44</b>	<b>0,3</b>	
Bad Breisig, St.	006	9 036	4 707	47	45	390	338	52	0,6	
Brohl-Lützing	014	2 426	1 221	9	6	86	88	1	0,0	
Gönnersdorf	025	629	320	2	3	18	22	-5	-0,8	
Waldorf	081	858	429	4	3	27	32	-4	-0,5	
<b>VG Brohlthal</b>	<b>04</b>	<b>18 136</b>	<b>9 005</b>	<b>70</b>	<b>108</b>	<b>604</b>	<b>582</b>	<b>-14</b>	<b>-0,1</b>	
Brenk	201	183	87	1	-	5	-	6	3,4	
Burgbrohl	202	3 167	1 568	7	18	117	118	-12	-0,4	
Dedenbach	016	453	226	2	3	18	18	-1	-0,2	
Galenberg	204	202	88	-	1	3	3	-1	-0,5	
Glees	205	582	279	-	5	17	34	-22	-3,6	
Hohenleimbach	206	349	180	-	12	16	12	-8	-2,2	
Kempenich	502	1 861	935	11	9	52	56	-1	-0,1	
Königsfeld	041	634	317	1	4	45	34	9	1,4	
Niederdürenbach	054	961	470	-	6	24	23	-5	-0,5	
Niederzissen	055	2 680	1 369	12	12	93	75	18	0,7	
Oberdürenbach	059	609	300	3	5	26	29	-5	-0,8	
Oberzissen	060	1 080	537	4	6	42	36	4	0,4	
Schalkenbach	073	809	396	4	1	20	30	-7	-0,9	
Spessart	208	748	341	4	4	23	24	-1	-0,1	
Wassenach	209	1 163	584	10	5	41	35	11	1,0	
Wehr	210	1 161	576	7	4	25	31	-3	-0,3	
Weibern	211	1 494	752	4	13	37	24	4	0,3	
<b>LK Altenkirchen (Ww.)</b>	<b>132</b>	<b>128 356</b>	<b>65 050</b>	<b>456</b>	<b>760</b>	<b>4 609</b>	<b>4 322</b>	<b>-17</b>	<b>-0,0</b>	
<b>VG Altenkirchen (Ww.)</b>	<b>01</b>	<b>22 544</b>	<b>11 484</b>	<b>87</b>	<b>125</b>	<b>1 012</b>	<b>882</b>	<b>93</b>	<b>0,4</b>	
Almersbach	001	408	215	1	-	7	28	-20	-4,7	
Altenkirchen (Ww.), St.	501	6 170	3 256	31	45	299	264	24	0,4	
Bachenberg	004	106	54	-	-	4	2	2	1,9	
Berod bei Hachenburg	201	576	294	3	2	28	26	3	0,5	
Birnbach	009	610	303	1	-	19	26	-6	-1,0	
Busenhausen	017	342	172	-	-	25	22	3	0,9	
Eichelhardt	022	481	237	1	3	18	16	-	-	
Ersfeld	027	63	35	-	1	2	2	-1	-1,6	
Fiersbach	031	257	126	2	-	4	7	-1	-0,4	
Fluterschen	033	660	336	4	5	34	36	-3	-0,5	
Forstmehren	035	143	70	-	2	9	6	1	0,7	
Gieleroth	040	655	319	2	3	20	7	12	1,9	
Hasselbach	046	315	157	-	1	16	17	-2	-0,6	
Helmenzen	047	843	417	2	4	20	24	-6	-0,7	
Helmeroth	048	180	96	1	1	14	10	4	2,3	



Landkreis (LK) Verbandsgemeinde (VG) Gemeinde	Schlüssel- nummer	Bevölkerung am 30.6.2014		Veränderung im 1. Halbjahr 2014					Bevölkerungszu- bzw. -abnahme (-)	%
		insgesamt	weiblich	Ge- borene	Ge- storbene	Zuge- zogene	Fortge- zogene	Anzahl		
<b>noch: LK Altenkirchen (Ww.) 132</b>										
Hemmelzen	049	247	109	-	2	17	9	4	1,6	
Heupelzen	051	268	137	-	-	16	9	7	2,7	
Hilgenroth	052	294	152	2	1	6	8	-1	-0,3	
Hirz-Maulsbach	053	325	164	1	1	12	4	8	2,5	
Idelberg	056	61	30	-	-	2	-	2	3,4	
Ingelbach	057	523	262	5	1	26	18	12	2,3	
Isert	058	132	63	-	-	3	9	-6	-4,3	
Kettenhausen	061	271	133	4	2	14	7	9	3,4	
Kircheib	062	526	253	1	4	42	23	16	3,1	
Kraam	064	174	80	-	1	4	3	-	-	
Mammelzen	067	1 072	551	10	4	41	32	15	1,4	
Mehren	069	477	255	-	11	16	26	-21	-4,2	
Michelbach (Ww.)	070	529	268	-	1	24	19	4	0,8	
Neitersen	074	752	377	2	5	32	29	-	-	
Obererbach (Ww.)	081	557	275	2	2	26	15	11	2,0	
Oberirsen	082	630	320	2	3	26	18	7	1,1	
Oberwambach	086	418	202	2	2	13	12	1	0,2	
Ölsen	087	92	42	-	-	4	8	-4	-4,2	
Racksen	092	145	72	2	2	-	2	-2	-1,4	
Rettersen	094	371	178	-	3	18	14	1	0,3	
Schöneberg	099	381	192	2	4	21	19	-	-	
Sörth	106	234	132	1	-	20	10	11	4,9	
Stürzelbach	109	245	122	1	2	8	3	4	1,7	
Volkerzen	110	73	33	-	-	5	7	-2	-2,7	
Werkhausen	114	235	119	-	-	15	11	4	1,7	
Weyerbusch	115	1 335	698	2	5	74	62	9	0,7	
Wölmersen	118	368	178	-	2	8	12	-6	-1,6	
VG Betzdorf	02	15 158	7 741	43	80	551	534	-21	-0,1	
Alsdorf	002	1 480	742	1	9	53	49	-4	-0,3	
Betzdorf, St.	006	9 935	5 088	29	55	366	356	-16	-0,2	
Grünebach	042	520	257	1	2	19	26	-8	-1,5	
Scheuerfeld	098	2 045	1 051	9	7	75	78	-2	-0,1	
Wallmenroth	111	1 178	603	3	7	38	25	9	0,8	
VG Flammersfeld	04	11 868	5 989	33	85	534	420	63	0,5	
Berzhausen	005	188	100	-	-	12	8	4	2,2	
Bürdenbach	015	575	277	1	3	38	23	13	2,3	
Burglahr	016	481	248	1	3	17	22	-7	-1,4	
Eichen	023	550	275	3	4	18	21	-4	-0,7	
Eulenberg	029	53	22	-	-	2	1	1	1,9	
Flammersfeld	032	1 314	682	4	14	80	49	21	1,6	
Giershausen	041	99	43	-	-	1	6	-5	-4,8	
Güllesheim	043	675	335	2	1	25	26	-	-	
Horhausen (Ww.)	055	1 918	992	6	15	96	72	15	0,8	
Kescheid	060	128	61	-	-	1	1	-	-	
Krunkel	065	608	308	3	1	18	21	-1	-0,2	
Niedersteinebach	078	205	120	-	6	5	7	-8	-3,8	
Oberlahr	083	739	377	5	9	33	23	6	0,8	
Obermau	084	193	87	-	-	14	6	8	4,3	
Obersteinebach	085	229	109	-	-	11	7	4	1,8	
Orfgen	088	221	120	-	-	1	4	-3	-1,3	
Peterslahr	089	301	153	1	4	8	6	-1	-0,3	
Pleckhausen	090	760	384	1	11	27	16	1	0,1	
Reiferscheid	093	412	205	1	2	20	17	2	0,5	
Rott	097	357	180	1	-	29	29	1	0,3	
Schürdt	100	267	137	-	8	12	7	-3	-1,1	
Seelbach (Ww.)	103	314	151	1	-	8	7	2	0,6	
Seifen	104	122	60	1	-	4	1	4	3,4	
Walterschen	112	138	62	-	1	3	7	-5	-3,5	
Willroth	116	876	422	2	3	48	33	15	1,7	

Landkreis (LK) Verbandsgemeinde (VG) Gemeinde	Schlüssel- nummer	Bevölkerung am 30.6.2014		Veränderung im 1. Halbjahr 2014					Bevölkerungszu- bzw. -abnahme (-)	%
		insgesamt	weiblich	Ge- borene	Ge- storbene	Zuge- zogene	Fortge- zogene	Anzahl		
<b>noch: LK Altenkirchen (Ww.)</b>	<b>132</b>									
Ziegenhain	119	145	79	-	-	3	-	3	2,1	
VG Gebhardshain	05	10 833	5 398	41	54	408	361	34	0,3	
Dickendorf	020	354	175	2	2	17	13	4	1,1	
Elben	024	335	171	2	-	15	12	5	1,5	
Elkenroth	025	1 866	925	2	3	65	67	-3	-0,2	
Fensdorf	030	402	200	2	6	11	18	-11	-2,7	
Gebhardshain	039	1 896	962	6	15	66	50	7	0,4	
Kausen	059	757	369	1	3	30	18	10	1,3	
Malberg	066	990	495	6	2	39	43	-	-	
Molzshain	071	539	254	4	-	16	7	13	2,5	
Nauroth	073	1 108	561	5	6	41	35	5	0,5	
Rosenheim (LK Altenkirchen)	095	778	398	4	5	30	31	-2	-0,3	
Steinebach/Sieg	107	1 218	586	5	9	48	43	1	0,1	
Steineroth	108	590	302	2	3	30	24	5	0,9	
VG Hamm (Sieg)	06	12 355	6 253	55	58	507	502	1	0,0	
Birkenbeul	007	434	220	1	1	27	16	11	2,6	
Bitzen	010	749	371	3	3	23	30	-7	-0,9	
Breitscheidt	013	938	487	4	4	46	59	-13	-1,4	
Bruchertseifen	014	719	352	1	3	22	43	-23	-3,1	
Etzbach	028	1 303	628	7	3	39	34	9	0,7	
Forst	034	572	307	2	1	34	33	2	0,4	
Fürthen	038	1 142	578	4	7	31	36	-8	-0,7	
Hamm (Sieg)	044	3 331	1 722	21	26	130	131	-6	-0,2	
Niederirschen	077	105	58	1	1	12	9	3	2,9	
Pracht	091	1 480	738	8	6	72	38	35	2,4	
Roth	096	1 449	720	3	3	69	70	-1	-0,1	
Seelbach bei Hamm (Sieg)	102	133	72	-	-	2	3	-1	-0,7	
VG Herdorf-Daaden	03	17 731	8 973	57	107	471	555	-133	-0,7	
Daaden	018	4 227	2 165	12	28	125	139	-30	-0,7	
Derschen	019	995	470	3	4	59	65	-7	-0,7	
Emmerzhausen	026	667	345	2	3	14	9	4	0,6	
Friedewald	036	1 100	538	5	4	32	30	3	0,3	
Herdorf, St.	050	6 694	3 413	23	47	130	185	-79	-1,2	
Mauden	068	101	53	-	-	1	5	-4	-3,8	
Niederdreisbach	075	916	463	2	2	29	32	-2	-0,2	
Nisterberg	079	349	182	-	2	18	10	6	1,7	
Schutzbach	101	376	184	2	6	9	4	1	0,3	
Weitefeld	113	2 306	1 160	8	11	54	76	-25	-1,1	
VG Kirchen (Sieg)	07	23 104	11 679	76	160	696	680	-67	-0,3	
Brachbach	012	2 378	1 193	8	10	41	51	-11	-0,5	
Friesenhagen	037	1 566	776	3	15	44	46	-14	-0,9	
Harbach	045	544	272	1	2	19	18	-	-	
Kirchen (Sieg), St.	063	8 569	4 345	36	57	274	233	20	0,2	
Mudersbach	072	5 748	2 884	16	46	205	227	-53	-0,9	
Niederfischbach	076	4 299	2 209	12	30	113	105	-9	-0,2	
VG Wissen	08	14 763	7 533	64	91	430	388	13	0,1	
Birken-Honigsessen	008	2 393	1 230	12	18	62	60	-4	-0,2	
Hövels	054	572	292	3	1	15	10	7	1,2	
Katzwinkel (Sieg)	080	1 830	940	4	8	24	49	-29	-1,6	
Mittelhof	011	1 022	516	-	4	41	29	8	0,8	
Selbach (Sieg)	105	794	386	5	2	30	28	5	0,6	
Wissen, St.	117	8 152	4 169	40	58	258	212	26	0,3	

Landkreis (LK) Verbandsgemeinde (VG) Gemeinde	Schlüssel- nummer	Bevölkerung am 30.6.2014		Veränderung im 1. Halbjahr 2014					Bevölkerungszu- bzw. -abnahme (-)	%
		insgesamt	weiblich	Ge- borene	Ge- storbene	Zuge- zogene	Fortge- zogene			
								Anzahl		
<b>LK Alzey-Worms</b>	331	125 656	63 225	460	605	4 609	4 018	443	0,4	
Alzey, St.	003	17 616	9 003	68	116	693	539	100	0,6	
VG Alzey-Land	01	24 598	12 250	90	92	839	845	-8	-0,0	
Albig	001	1 644	843	4	3	38	38	1	0,1	
Bechenheim	005	411	204	2	5	14	23	-12	-2,8	
Bechtolsheim	007	1 637	816	10	6	42	41	6	0,4	
Bernersheim vor der Höhe	008	386	204	2	1	8	5	4	1,0	
Biebelnheim	010	660	322	2	1	29	22	8	1,2	
Bornheim	012	932	369	6	2	81	119	-34	-3,5	
Dintesheim	014	155	77	-	-	4	1	3	2,0	
Eppelsheim	020	1 263	637	1	7	47	35	6	0,5	
Erbes-Büdesheim	021	1 360	685	7	4	47	38	11	0,8	
Esselborn	022	376	186	2	2	5	7	-2	-0,5	
Flornborn	024	1 011	509	5	3	23	36	-11	-1,1	
Flonheim	025	2 673	1 322	12	8	104	90	19	0,7	
Framersheim	026	1 607	807	5	5	60	40	20	1,3	
Freimersheim	027	693	329	4	2	25	28	-1	-0,1	
Gau-Heppenheim	031	524	273	3	4	17	24	-8	-1,5	
Gau-Odernheim	032	3 782	1 895	11	11	101	113	-13	-0,3	
Kettenheim	042	295	138	1	1	3	11	-8	-2,6	
Lonsheim	043	587	298	3	2	33	15	19	3,3	
Mauchenheim	044	965	496	-	10	40	26	4	0,4	
Nack	050	622	311	3	1	20	19	3	0,5	
Nieder-Wiesen	051	599	314	4	4	31	21	10	1,7	
Ober-Flörsheim	052	1 189	599	2	4	37	58	-23	-1,9	
Offenheim	053	625	308	1	3	21	22	-3	-0,5	
Wahlheim	067	602	308	-	3	9	13	-7	-1,1	
VG Eich	02	12 735	6 390	48	72	428	358	47	0,4	
Alsheim	002	2 672	1 385	9	17	97	71	18	0,7	
Eich	018	3 415	1 723	16	20	126	86	36	1,1	
Gimbsheim	034	2 977	1 463	15	20	84	98	-19	-0,6	
Hamm am Rhein	038	2 097	1 029	3	8	58	66	-13	-0,6	
Mettenheim	045	1 574	790	5	7	63	37	25	1,6	
VG Monsheim	03	10 270	5 228	32	48	332	309	7	0,1	
Flörsheim-Dalsheim	023	3 012	1 565	10	19	94	72	13	0,4	
Hohen-Sülzen	041	658	329	2	-	16	18	-	-	
Mölsheim	046	600	295	2	5	11	14	-6	-1,0	
Monsheim	048	2 489	1 299	3	10	89	91	-9	-0,4	
Mörstadt	047	965	475	6	3	41	38	6	0,6	
Offstein	054	1 850	923	8	8	71	61	10	0,5	
Wachenheim	066	696	342	1	3	10	15	-7	-1,0	
VG Wöllstein	05	11 785	5 872	43	51	464	400	56	0,5	
Eckelsheim	017	433	228	1	5	22	16	2	0,5	
Gau-Bickelheim	030	1 994	1 013	7	8	52	51	-	-	
Gumbsheim	035	615	299	-	1	32	21	10	1,7	
Siefersheim	060	1 243	637	5	5	40	27	13	1,1	
Stein-Bockenheim	062	663	351	5	1	19	22	1	0,2	
Wendelsheim	070	1 390	700	5	8	56	42	11	0,8	
Wöllstein	072	4 564	2 208	17	20	210	195	12	0,3	
Wonsheim	075	883	436	3	3	33	26	7	0,8	
VG Wonnegau	07	20 473	10 312	84	95	748	634	104	0,5	
Bechtheim	006	1 794	903	10	7	57	58	2	0,1	
Bernersheim	009	324	153	-	4	13	3	6	1,9	
Dittelsheim-Heßloch	015	2 098	1 041	5	7	68	50	16	0,8	
Frettenheim	028	323	153	1	-	5	7	-1	-0,3	
Gundersheim	036	1 603	790	6	4	39	37	4	0,3	

Landkreis (LK) Verbandsgemeinde (VG) Gemeinde	Schlüssel- nummer	Bevölkerung am 30.6.2014		Veränderung im 1. Halbjahr 2014					Bevölkerungszu- bzw. -abnahme (-)	%	
		insgesamt	weiblich	Ge- borene	Ge- storbene	Zuge- zogene	Fortge- zogene	Anzahl			
<b>noch: LK Alzey-Worms</b>		331									
Gundheim	037	906	464	7	3	20	21	3	0,3		
Hangen-Weisheim	039	458	229	-	1	9	14	-6	-1,3		
Hochborn	011	402	199	-	-	25	47	-22	-5,2		
Monzernheim	049	588	284	6	4	5	10	-3	-0,5		
Osthofen, St.	055	8 837	4 508	40	59	379	250	111	1,3		
Westhofen	071	3 140	1 588	9	6	128	137	-6	-0,2		
VG Wörrstadt		06	28 179	14 170	95	131	1 105	933	137	0,5	
Armsheim	004	2 551	1 284	8	8	109	95	14	0,6		
Ensheim	019	455	224	-	1	13	18	-6	-1,3		
Gabsheim	029	735	374	2	1	23	27	-3	-0,4		
Gau-Weinheim	033	595	289	2	3	13	24	-12	-2,0		
Partenheim	056	1 529	753	4	7	47	49	-5	-0,3		
Saulheim	058	7 346	3 678	18	26	290	231	52	0,7		
Schornsheim	059	1 568	795	8	7	61	44	18	1,2		
Spiesheim	061	924	470	1	7	20	16	-2	-0,2		
Sulzheim	063	1 068	519	8	4	40	40	4	0,4		
Udenheim	064	1 400	707	7	3	47	50	1	0,1		
Vendersheim	065	576	295	2	2	10	10	-	-		
Wallertheim	068	1 749	854	2	6	55	48	2	0,1		
Wörrstadt, St.	073	7 683	3 928	33	56	377	281	74	1,0		
<b>LK Bad Dürkheim</b>		332	131 153	67 101	434	743	4 459	4 040	112	0,1	
Bad Dürkheim, St.	002	18 352	9 620	63	134	643	601	-29	-0,2		
Grünstadt, St.	024	12 902	6 641	52	79	481	443	16	0,1		
Haßloch	025	20 068	10 268	81	99	602	427	157	0,8		
VG Deidesheim		01	11 710	5 961	29	68	443	360	45	0,4	
Deidesheim, St.	009	3 726	1 931	8	34	168	120	22	0,6		
Forst an der Weinstraße	017	800	401	2	7	26	32	-11	-1,4		
Meckenheim	035	3 356	1 699	8	9	132	127	5	0,1		
Niederkirchen bei Deidesheim	039	2 350	1 182	7	12	61	47	9	0,4		
Ruppertsberg	043	1 478	748	4	6	56	34	20	1,4		
VG Freinsheim		02	15 417	7 957	38	82	511	490	-22	-0,1	
Bobenheim am Berg	005	830	425	1	4	25	26	-4	-0,5		
Dackenheim	008	459	233	1	1	14	14	-	-		
Erpolzheim	015	1 334	682	2	5	30	34	-7	-0,5		
Freinsheim, St.	019	4 985	2 604	16	29	163	160	-9	-0,2		
Herxheim am Berg	026	725	359	1	-	26	29	-2	-0,3		
Kallstadt	028	1 225	617	4	7	57	43	11	0,9		
Weisenheim am Berg	049	1 659	857	3	11	53	45	-	-		
Weisenheim am Sand	050	4 200	2 180	10	25	143	139	-11	-0,3		
VG Grünstadt-Land		03	19 801	9 937	69	91	634	645	-37	-0,2	
Battenberg (Pfalz)	003	413	211	1	2	9	5	3	0,7		
Bissersheim	004	453	240	1	2	13	13	-1	-0,2		
Bockenheim an der Weinstraße	006	2 099	1 051	6	7	72	69	2	0,1		
Dirmstein	010	2 958	1 514	16	10	101	102	5	0,2		
Ebertsheim	012	1 233	608	3	10	38	54	-22	-1,8		
Gerolsheim	021	1 711	857	4	5	53	52	-	-		
Großkarlbach	023	1 120	564	2	5	35	38	-6	-0,5		
Kindenheim	029	1 016	497	4	4	24	33	-9	-0,9		
Kirchheim an der Weinstraße	030	1 856	912	5	4	77	71	7	0,4		
Kleinkarlbach	031	862	426	1	3	26	34	-14	-1,6		
Laumersheim	033	901	450	7	9	30	10	18	2,0		
Mertesheim	036	395	193	-	2	17	14	-	-		
Neuleiningen	038	803	423	4	3	14	29	-14	-1,7		
Obersülzen	040	604	282	4	4	15	25	-10	-1,6		

Landkreis (LK) Verbandsgemeinde (VG) Gemeinde	Schlüssel- nummer	Bevölkerung am 30.6.2014		Veränderung im 1. Halbjahr 2014					Bevölkerungszu- bzw. -abnahme (-)	%
		insgesamt	weiblich	Ge- borene	Ge- storbene	Zuge- zogene	Fortge- zogene			
								Anzahl		
<b>noch: LK Bad Dürkheim</b>	<b>332</b>									
Obrigheim (Pfalz)	041	2 617	1 347	9	21	83	71	-	-	
Quirnheim	042	760	362	2	-	27	25	4	0,5	
<b>VG Hettelenleidelheim</b>	<b>04</b>	<b>10 547</b>	<b>5 304</b>	<b>27</b>	<b>55</b>	<b>344</b>	<b>312</b>	<b>2</b>	<b>0,0</b>	
Altleiningen	001	1 744	876	4	12	54	52	-6	-0,3	
Carlsberg	007	3 384	1 674	8	13	109	105	-2	-0,1	
Hettelenleidelheim	027	3 031	1 566	10	22	103	88	2	0,1	
Tiefenthal	044	821	411	2	5	26	24	-1	-0,1	
Wattenheim	047	1 567	777	3	3	52	43	9	0,6	
<b>VG Lambrecht (Pfalz)</b>	<b>05</b>	<b>12 317</b>	<b>6 270</b>	<b>39</b>	<b>78</b>	<b>489</b>	<b>484</b>	<b>-33</b>	<b>-0,3</b>	
Elmstein	014	2 449	1 228	12	11	97	77	21	0,9	
Esthal	016	1 378	678	3	5	38	35	1	0,1	
Frankeneck	018	825	410	2	2	31	52	-21	-2,5	
Lambrecht (Pfalz), St.	032	3 963	2 045	16	36	174	181	-26	-0,7	
Lindenberg	034	1 094	564	2	3	66	42	23	2,1	
Neidenfels	037	824	416	2	6	34	34	-4	-0,5	
Weidenthal	048	1 784	929	2	15	49	63	-27	-1,5	
<b>VG Wachenheim an der Weinstraße</b>	<b>06</b>	<b>10 039</b>	<b>5 143</b>	<b>36</b>	<b>57</b>	<b>312</b>	<b>278</b>	<b>13</b>	<b>0,1</b>	
Ellerstadt	013	2 423	1 209	9	11	101	71	27	1,1	
Friedelsheim	020	1 453	736	3	6	26	34	-11	-0,8	
Gönnheim	022	1 489	784	10	12	54	51	1	0,1	
Wachenheim a. d. W., St.	046	4 674	2 414	14	28	131	122	-4	-0,1	
<b>LK Bad Kreuznach</b>	<b>133</b>	<b>155 693</b>	<b>79 997</b>	<b>570</b>	<b>880</b>	<b>5 529</b>	<b>4 831</b>	<b>396</b>	<b>0,3</b>	
Bad Kreuznach, gkSt.	006	48 560	25 756	203	303	1 950	1 528	331	0,7	
Kirn, St.	052	8 185	4 191	32	63	299	252	17	0,2	
<b>VG Bad Kreuznach</b>	<b>01</b>	<b>9 037</b>	<b>4 552</b>	<b>34</b>	<b>41</b>	<b>282</b>	<b>281</b>	<b>-5</b>	<b>-0,1</b>	
Biebelsheim	012	651	334	2	2	13	22	-9	-1,4	
Frei-Laubersheim	031	1 018	508	5	2	25	35	-7	-0,7	
Fürfeld	032	1 542	798	7	9	37	36	-1	-0,1	
Hackenheim	037	2 061	1 037	9	5	58	69	-7	-0,3	
Neu-Bamberg	069	913	460	2	5	41	26	12	1,3	
Pfaffen-Schwabenheim	078	1 296	628	4	7	46	52	-9	-0,7	
Pleitersheim	080	323	157	-	3	8	6	-1	-0,3	
Tiefenthal	104	125	63	-	1	5	3	1	0,8	
Volxheim	106	1 108	567	5	7	49	32	16	1,5	
<b>VG Bad Münster am Stein-Ebg.</b>	<b>02</b>	<b>7 253</b>	<b>3 644</b>	<b>16</b>	<b>23</b>	<b>205</b>	<b>193</b>	<b>5</b>	<b>0,1</b>	
Altenbamberg	003	723	377	1	2	17	17	-1	-0,1	
Duchroth	027	556	289	2	3	9	13	-5	-0,9	
Feilbingert	030	1 595	780	1	4	31	38	-10	-0,6	
Hallgarten	039	786	385	5	1	29	17	16	2,1	
Hochstätten	045	626	312	1	5	25	18	3	0,5	
Niederhausen	070	553	278	1	1	10	16	-6	-1,1	
Norheim	071	1 496	760	4	5	41	41	-1	-0,1	
Oberhausen an der Nahe	074	372	183	-	-	18	21	-3	-0,8	
Traisen	105	546	280	1	2	25	12	12	2,2	
<b>VG Bad Sobernheim</b>	<b>07</b>	<b>17 491</b>	<b>8 912</b>	<b>51</b>	<b>105</b>	<b>493</b>	<b>487</b>	<b>-48</b>	<b>-0,3</b>	
Auen	005	189	93	-	1	12	3	8	4,4	
Bad Sobernheim, St.	501	6 401	3 289	22	41	202	193	-10	-0,2	
Bärweiler	009	240	116	-	4	3	3	-4	-1,6	
Daubach	022	218	110	4	1	2	9	-4	-1,8	
Ippenschied	050	147	73	-	-	1	3	-2	-1,3	
Kirschroth	053	264	128	1	-	6	3	4	1,5	
Langenthal	055	95	50	-	2	-	1	-3	-3,1	

Landkreis (LK) Verbandsgemeinde (VG) Gemeinde	Schlüssel- nummer	Bevölkerung am 30.6.2014		Veränderung im 1. Halbjahr 2014					Bevölkerungszu- bzw. -abnahme (-)	%
		insgesamt	weiblich	Ge- borene	Ge- storbene	Zuge- zogene	Fortge- zogene			
								Anzahl		
<b>noch: LK Bad Kreuznach</b>										
	133									
Lauschied	057	554	295	2	3	10	10	-1	-0,2	
Martinstein	062	280	132	1	2	16	10	5	1,8	
Meddersheim	064	1 323	666	1	3	20	35	-17	-1,3	
Merxheim	066	1 443	739	2	9	32	28	-3	-0,2	
Monzingen	067	1 590	794	4	9	54	45	4	0,3	
Nußbaum	072	456	231	-	5	20	17	-2	-0,4	
Odernheim am Glan	076	1 691	850	8	11	57	50	4	0,2	
Rehbach	082	47	22	-	-	-	-	-	-	
Seesbach	094	522	267	2	2	10	17	-7	-1,3	
Staudernheim	102	1 368	712	3	7	37	46	-13	-0,9	
Weiler bei Monzingen	111	467	243	1	3	10	11	-3	-0,6	
Winterburg	116	196	102	-	2	1	3	-4	-2,0	
VG Kirn-Land	03	9 804	4 907	29	43	399	344	40	0,4	
Bärenbach	008	503	256	2	1	10	8	3	0,6	
Becherbach bei Kirn	010	395	208	-	3	7	3	1	0,3	
Brauweiler	016	66	30	-	-	2	4	-2	-2,9	
Bruschied	201	277	146	-	-	15	7	8	3,0	
Hahnenbach	038	525	258	4	1	31	31	3	0,6	
Heimweiler	041	391	197	-	3	8	15	-10	-2,5	
Heinzenberg	042	27	12	-	-	-	-	-	-	
Hennweiler	043	1 225	627	5	4	36	42	-5	-0,4	
Hochstetten-Dhaun	046	1 648	814	5	12	130	95	28	1,7	
Horbach	047	43	17	-	-	-	1	-1	-2,3	
Kellenbach	202	250	126	1	2	11	5	5	2,0	
Königsau	203	67	34	-	-	3	3	-1	-1,5	
Limbach	059	310	163	1	-	6	3	4	1,3	
Meckenbach	063	386	189	-	2	7	7	-2	-0,5	
Oberhausen bei Kirn	073	908	464	1	2	26	19	6	0,7	
Otzweiler	077	207	89	1	-	2	4	-1	-0,5	
Schnepfenbach	204	244	131	1	1	-	2	-2	-0,8	
Schwarzerden	205	243	121	1	1	5	4	1	0,4	
Simmertal	096	1 870	925	6	10	98	82	12	0,6	
Weitersborn	113	219	100	1	1	2	9	-7	-3,1	
VG Langenlonsheim	04	13 553	6 808	49	62	538	429	98	0,7	
Bretzenheim	018	2 570	1 262	12	13	123	106	17	0,7	
Dorsheim	026	731	355	3	1	33	29	6	0,8	
Guldental	035	2 493	1 266	7	9	73	57	14	0,6	
Langenlonsheim	054	3 752	1 932	12	30	174	133	24	0,6	
Laubenheim	056	824	416	2	1	34	17	18	2,2	
Rümmelsheim	087	1 390	685	7	2	48	35	18	1,3	
Windesheim	114	1 793	892	6	6	53	52	1	0,1	
VG Meisenheim	05	7 799	3 999	22	71	258	204	5	0,1	
Abtweiler	001	212	111	-	-	12	5	7	3,4	
Becherbach	011	854	435	3	4	15	14	-	-	
Breitenheim	017	410	208	1	4	7	6	-2	-0,5	
Callbach	020	377	203	-	4	8	15	-11	-2,8	
Desloch	024	357	175	-	5	3	3	-5	-1,4	
Hundsbach	049	386	201	-	5	9	8	-4	-1,0	
Jeckenbach	051	247	136	1	2	4	5	-2	-0,8	
Lettweiler	058	224	110	-	1	8	-	7	3,2	
Löllbach	060	209	101	1	-	2	3	-	-	
Meisenheim, St.	065	2 824	1 465	9	31	134	83	29	1,0	
Raumbach	081	386	192	2	7	18	26	-13	-3,3	
Rehborn	083	734	376	3	2	24	9	16	2,2	
Reiffelbach	084	223	100	-	-	8	10	-2	-0,9	
Schmittweiler	090	193	104	-	1	3	7	-5	-2,5	
Schweinschied	092	163	82	2	5	3	10	-10	-5,8	

Landkreis (LK) Verbandsgemeinde (VG) Gemeinde	Schlüssel- nummer	Bevölkerung am 30.6.2014		Veränderung im 1. Halbjahr 2014					Bevölkerungszu- bzw. -abnahme (-)	%
		insgesamt	weiblich	Ge- borene	Ge- storbene	Zuge- zogene	Fortge- zogene	Anzahl		
<b>noch: LK Bad Kreuznach</b>	<b>133</b>									
VG Rüdesheim	06	24 814	12 536	95	126	779	744	4	0,0	
Allenfeld	002	190	92	1	2	-	5	-6	-3,1	
Argenschwang	004	345	168	3	-	4	11	-4	-1,1	
Bockenau	013	1 235	603	1	5	31	41	-14	-1,1	
Boos	014	377	187	2	-	6	7	1	0,3	
Braunweiler	015	625	325	3	6	7	14	-10	-1,6	
Burgsponheim	019	237	120	1	-	1	4	-2	-0,8	
Dalberg	021	248	116	-	1	7	12	-6	-2,4	
Gebroth	033	161	85	-	1	4	3	-	-	
Gutenberg	036	986	496	3	2	36	27	10	1,0	
Hargesheim	040	2 744	1 420	8	17	97	133	-45	-1,6	
Hergenfeld	044	509	269	3	1	12	10	4	0,8	
Hüffelsheim	048	1 319	664	3	11	33	23	2	0,2	
Mandel	061	883	453	2	6	23	33	-14	-1,6	
Münchwald	068	299	151	-	-	11	5	6	2,0	
Oberstreit	075	274	126	-	3	-	1	-4	-1,4	
Roxheim	086	2 372	1 232	10	7	118	77	45	1,9	
Rüdesheim	117	2 620	1 365	10	17	121	76	37	1,4	
Sankt Katharinen	088	367	171	5	1	13	9	8	2,2	
Schloßböckelheim	089	381	183	1	3	10	6	2	0,5	
Sommerloch	098	427	215	1	1	11	10	1	0,2	
Spabrücken	099	1 173	595	3	8	35	22	8	0,7	
Spall	100	168	78	1	-	3	3	1	0,6	
Sponheim	101	784	391	2	2	22	25	-3	-0,4	
Waldböckelheim	107	2 201	1 071	12	7	63	80	-12	-0,5	
Wallhausen	109	1 559	793	12	14	43	42	-1	-0,1	
Weinsheim	112	1 866	946	6	10	54	48	2	0,1	
Winterbach	115	464	221	2	1	14	17	-2	-0,4	
VG Stromberg	08	9 197	4 692	39	43	326	369	-51	-0,6	
Daxweiler	023	759	399	-	5	21	29	-13	-1,7	
Dörrebach	025	683	344	2	2	16	22	-6	-0,9	
Eckenroth	028	229	125	1	-	10	15	-4	-1,7	
Roth	085	261	131	-	3	10	6	1	0,4	
Schöneberg	091	631	327	2	3	13	18	-6	-0,9	
Schweppenhausen	093	889	429	4	2	39	52	-11	-1,2	
Seibersbach	095	1 291	644	4	9	51	46	-5	-0,4	
Stromberg, St.	103	3 200	1 658	16	15	135	145	-8	-0,2	
Waldlaubersheim	108	796	401	7	2	22	22	5	0,6	
Warmstroth	110	458	234	3	2	9	14	-4	-0,9	
<b>LK Bernkastel-Wittlich</b>	<b>231</b>	<b>110 901</b>	<b>55 870</b>	<b>425</b>	<b>611</b>	<b>3 931</b>	<b>3 491</b>	<b>258</b>	<b>0,2</b>	
Morbach	502	10 446	5 216	36	50	187	211	-35	-0,3	
Wittlich, St.	134	18 452	9 219	81	108	838	695	119	0,6	
VG Bernkastel-Kues	01	27 731	14 013	88	160	954	859	25	0,1	
Bernkastel-Kues, St.	008	6 952	3 643	24	46	325	258	45	0,7	
Brauneberg	012	1 187	585	2	2	39	55	-16	-1,3	
Burgen	016	576	288	1	5	13	14	-5	-0,9	
Erden	030	370	182	-	6	9	11	-8	-2,1	
Gornhausen	040	209	103	-	2	4	3	-1	-0,5	
Graach an der Mosel	041	664	312	3	5	12	11	-1	-0,2	
Hochscheid	056	259	133	2	1	9	3	7	2,8	
Kesten	066	353	176	-	2	15	12	1	0,3	
Kleinich	070	683	328	2	5	22	15	6	0,9	
Kommen	071	308	158	2	1	3	3	1	0,3	
Lieser	075	1 226	621	4	4	47	42	5	0,4	
Longkamp	077	1 150	574	7	4	16	20	-1	-0,1	
Lösnich	076	428	209	1	3	28	24	2	0,5	

Landkreis (LK) Verbandsgemeinde (VG) Gemeinde	Schlüssel- nummer	Bevölkerung am 30.6.2014		Veränderung im 1. Halbjahr 2014					Bevölkerungszu- bzw. -abnahme (-)	%
		insgesamt	weiblich	Ge- borene	Ge- storbene	Zuge- zogene	Fortge- zogene			
								Anzahl		
<b>noch: LK Bernkastel-Wittlich</b>										
	231									
Maring-Noviand	081	1 476	747	5	10	35	45	-15	-1,0	
Minheim	086	455	222	3	1	11	10	3	0,7	
Monzelfeld	087	1 184	593	2	4	41	31	8	0,7	
Mülheim an der Mosel	090	1 008	505	4	7	42	49	-10	-1,0	
Neumagen-Dhron	092	2 242	1 133	6	16	68	58	-	-	
Piesport	105	1 996	998	8	13	62	45	12	0,6	
Ürzig	125	888	438	1	6	21	29	-13	-1,4	
Veldenz	126	961	470	1	3	54	27	25	2,7	
Wintrich	133	918	469	2	2	21	32	-11	-1,2	
Zeltingen-Rachtig	136	2 238	1 126	8	12	57	62	-9	-0,4	
VG Thalfang am Erbeskopf	06	7 293	3 707	23	53	268	227	11	0,2	
Berglicht	006	448	235	-	2	10	9	-1	-0,2	
Breit	202	271	121	2	-	7	3	6	2,3	
Büdlich	203	210	97	2	-	6	-	8	4,0	
Burtscheid	017	118	66	2	-	8	5	5	4,4	
Deuselbach	018	272	144	2	4	14	5	7	2,6	
Dhronecken	019	134	63	1	-	11	4	8	6,3	
Etgert	032	65	28	-	1	9	3	5	8,3	
Gielert	035	172	86	1	-	15	11	5	3,0	
Gräfendhron	042	98	46	1	-	9	14	-4	-3,9	
Heidenburg	204	706	375	2	5	8	15	-10	-1,4	
Hilscheid	054	253	134	-	3	7	13	-9	-3,4	
Horath	058	465	230	1	2	12	7	4	0,9	
Immert	064	150	79	1	1	4	2	2	1,4	
Lückenburg	078	94	47	-	1	-	1	-2	-2,1	
Malborn	079	1 303	664	2	7	45	41	-1	-0,1	
Merschbach	083	58	26	-	-	3	-	3	5,5	
Neunkirchen	093	159	84	-	1	7	2	4	2,6	
Rorodt	112	54	27	-	1	4	2	1	1,9	
Schönberg	115	230	113	1	1	3	1	2	0,9	
Talling	122	216	107	-	-	16	10	6	2,9	
Thalfang	123	1 817	935	5	24	70	79	-28	-1,5	
VG Traben-Trarbach	09	17 698	8 968	54	119	639	547	28	0,2	
Bausendorf	004	1 290	673	3	9	62	43	13	1,0	
Bengel	005	815	396	2	3	23	18	3	0,4	
Burg (Mosel)	014	393	201	1	5	11	14	-7	-1,8	
Diefenbach	020	79	38	-	-	7	4	3	3,9	
Enkirch	029	1 503	763	6	6	25	35	-10	-0,7	
Flußbach	033	456	233	2	1	25	20	6	1,3	
Hontheim	057	831	420	2	9	24	17	-	-	
Irmenach	501	675	351	5	5	16	27	-10	-1,5	
Kinderbeuern	067	1 032	494	3	3	28	37	-8	-0,8	
Kinheim	068	813	412	2	4	38	28	8	1,0	
Kröv	072	2 267	1 173	7	30	67	34	10	0,4	
Lötzbeuren	206	459	229	1	4	17	13	1	0,2	
Reil	110	1 024	536	3	1	34	24	12	1,2	
Starkenburg	120	225	106	-	1	8	12	-5	-2,2	
Traben-Trarbach, St.	124	5 773	2 912	17	38	252	220	11	0,2	
Willwerscheid	132	63	31	-	-	2	1	1	1,6	
VG Wittlich-Land	08	29 281	14 747	143	121	1 045	952	110	0,4	
Altrich	001	1 612	820	5	4	43	41	3	0,2	
Arenrath	003	340	165	3	3	7	4	3	0,9	
Bergweiler	007	846	423	3	4	32	17	14	1,7	
Bettenfeld	009	683	354	6	3	20	10	13	1,9	
Binsfeld	010	1 131	571	9	2	62	52	16	1,4	
Bruch	013	460	257	4	-	15	14	5	1,1	
Dierfeld	021	11	4	-	-	-	-	-	-	
Dierscheid	022	165	77	-	-	10	13	-3	-1,8	



Landkreis (LK) Verbandsgemeinde (VG) Gemeinde	Schlüssel- nummer	Bevölkerung am 30.6.2014		Veränderung im 1. Halbjahr 2014					Bevölkerungszu- bzw. -abnahme (-)	%
		insgesamt	weiblich	Ge- borene	Ge- storbene	Zuge- zogene	Fortge- zogene	Anzahl		
<b>noch: LK Bernkastel-Wittlich</b>	<b>231</b>									
Dodenburg	023	98	49	1	-	2	2	1	1,0	
Dreis	024	1 348	678	5	5	46	28	18	1,4	
Eckfeld	025	368	185	-	1	12	8	3	0,8	
Eisenschmitt	026	314	152	1	4	8	15	-10	-3,1	
Esch	031	409	208	2	2	30	31	-1	-0,2	
Gipperath	036	257	123	1	-	2	4	-1	-0,4	
Gladbach	037	349	189	1	3	20	15	4	1,2	
Greimerath	044	233	112	-	2	6	8	-4	-1,7	
Großlittgen	046	952	474	6	1	41	58	-12	-1,2	
Hasborn	049	566	266	-	1	21	19	1	0,2	
Heckenmünster	050	142	72	-	-	11	13	-2	-1,4	
Heidweiler	051	171	84	2	1	5	6	-	-	
Hetzerath	053	2 172	1 107	11	8	49	48	4	0,2	
Hupperath	062	565	280	3	3	12	26	-15	-2,6	
Karl	065	189	103	-	-	6	7	-1	-0,5	
Klausen	069	1 395	706	7	5	71	41	32	2,3	
Landscheid	503	2 014	1 013	8	10	105	54	49	2,5	
Laufeld	074	511	251	4	-	17	14	7	1,4	
Manderscheid, St.	080	1 310	688	6	6	58	63	-8	-0,6	
Meerfeld	082	350	162	1	-	12	8	5	1,4	
Minderlittgen	085	665	329	7	5	37	35	4	0,6	
Musweiler	091	57	28	-	-	2	1	1	1,8	
Niederöfflingen	095	442	211	-	2	14	14	-2	-0,5	
Niederscheidweiler	096	258	127	1	2	7	4	2	0,8	
Niersbach	504	681	339	4	1	19	19	3	0,4	
Oberöfflingen	100	261	132	2	-	3	6	-1	-0,4	
Oberscheidweiler	101	177	90	-	-	9	18	-9	-4,8	
Osann-Monzel	103	1 590	780	13	7	51	67	-11	-0,7	
Pantenburg	104	223	113	-	-	4	8	-4	-1,8	
Platten	107	880	438	4	4	31	29	2	0,2	
Plein	108	633	320	2	3	21	18	2	0,3	
Rivenich	111	707	351	4	4	22	26	-4	-0,6	
Salmtal	113	2 337	1 222	11	18	60	53	-	-	
Schladt	114	119	58	-	-	8	6	2	1,7	
Schwarzenborn	116	58	26	-	-	1	1	-	-	
Sehlem	117	900	444	6	6	31	26	5	0,6	
Wallscheid	127	332	166	-	1	2	2	-1	-0,3	
<b>LK Birkenfeld</b>	<b>134</b>	<b>80 573</b>	<b>40 877</b>	<b>246</b>	<b>528</b>	<b>2 547</b>	<b>2 364</b>	<b>-100</b>	<b>-0,1</b>	
Idar-Oberstein, gkSt.	045	28 249	14 499	93	199	790	758	-74	-0,3	
VG Baumholder	01	9 403	4 790	24	57	364	322	7	0,1	
Baumholder, St.	005	4 036	2 113	10	26	195	158	19	0,5	
Berglangenbach	007	430	214	3	4	12	13	-2	-0,5	
Berschweiler bei Baumholder	008	499	250	2	3	15	15	-1	-0,2	
Eckersweiler	021	162	80	2	2	10	3	7	4,5	
Fohren-Linden	026	346	166	1	2	12	7	4	1,2	
Frauenberg	027	394	209	-	1	12	13	-2	-0,5	
Hahnweiler	033	191	89	-	-	5	3	2	1,1	
Heimbach	036	1 045	536	-	7	34	28	-1	-0,1	
Leitzweiler	051	100	41	1	1	3	7	-4	-3,8	
Mettweiler	054	260	137	2	2	18	13	5	2,0	
Reichenbach	068	558	277	2	2	11	21	-10	-1,8	
Rohrbach	073	198	98	-	2	1	3	-4	-2,0	
Rückweiler	074	407	209	-	-	17	12	5	1,2	
Ruschberg	075	777	371	1	5	19	26	-11	-1,4	
VG Birkenfeld	02	19 818	9 914	65	111	749	638	65	0,3	
Abentheuer	001	452	213	-	3	9	13	-7	-1,5	

Landkreis (LK) Verbandsgemeinde (VG) Gemeinde	Schlüssel- nummer	Bevölkerung am 30.6.2014		Veränderung im 1. Halbjahr 2014					Bevölkerungszu- bzw. -abnahme (-)	%
		insgesamt	weiblich	Ge- borene	Ge- storbene	Zuge- zogene	Fortge- zogene			
								Anzahl		
<b>noch: LK Birkenfeld</b>		134								
Achtelsbach	002	426	222	1	2	7	6	-	-	
Birkenfeld, St.	010	6 698	3 383	34	45	249	272	-34	-0,5	
Börfink	011	181	88	-	1	9	7	1	0,6	
Brücken	015	1 193	594	2	4	38	32	4	0,3	
Buhlenberg	016	481	242	2	3	14	8	5	1,1	
Dambach	018	165	82	-	1	8	2	5	3,1	
Dienstweiler	020	310	162	2	2	14	21	-7	-2,2	
Elchweiler	022	98	50	-	1	2	-	1	1,0	
Ellenberg	023	95	48	-	-	2	1	1	1,1	
Ellweiler	024	289	149	1	3	12	14	-4	-1,4	
Gimbweiler	029	407	218	1	1	20	10	10	2,5	
Gollenberg	031	134	77	-	1	6	3	2	1,5	
Hattgenstein	034	263	139	1	1	9	3	6	2,3	
Hoppstädten-Weiersbach	042	3 010	1 451	5	12	171	108	56	1,9	
Kronweiler	048	310	149	1	-	8	15	-6	-1,9	
Leisel	050	568	290	2	1	14	15	-	-	
Meckenbach	053	118	63	-	-	3	2	1	0,9	
Niederbrombach	057	477	237	1	4	24	12	9	1,9	
Niederhambach	058	334	168	-	2	11	7	2	0,6	
Nohen	061	384	192	-	-	11	7	4	1,1	
Oberbrombach	062	433	221	3	3	12	12	-	-	
Oberhambach	063	267	122	-	1	11	7	3	1,1	
Rimsberg	070	120	63	1	1	3	1	2	1,7	
Rinzenberg	071	310	149	-	3	7	5	-1	-0,3	
Rötweiler-Nockenthal	072	473	244	3	6	15	11	1	0,2	
Schmißberg	078	204	99	-	1	8	5	2	1,0	
Schwollen	080	454	219	4	2	14	13	3	0,7	
Siesbach	084	397	204	-	3	19	14	2	0,5	
Sonnenberg-Winnenberg	085	464	232	-	3	13	6	4	0,9	
Wilzenberg-Hußweiler	094	303	144	1	1	6	6	-	-	
<b>VG Herrstein</b>	<b>03</b>	<b>15 893</b>	<b>8 011</b>	<b>42</b>	<b>104</b>	<b>472</b>	<b>462</b>	<b>-51</b>	<b>-0,3</b>	
Allenbach	003	634	317	1	3	15	12	3	0,5	
Bergen	006	437	222	1	4	20	14	3	0,7	
Berschweiler bei Kirm	009	278	136	1	3	10	3	5	1,8	
Breithenthal	013	311	159	-	-	17	10	7	2,3	
Bruchweiler	014	498	259	4	-	10	21	-7	-1,4	
Dickesbach	019	425	211	3	3	4	16	-12	-2,7	
Fischbach	025	920	464	5	2	41	32	13	1,4	
Gerach	028	240	114	-	1	13	13	-1	-0,4	
Griebelschied	032	154	65	-	1	2	9	-8	-4,9	
Herborn	038	531	262	1	1	6	14	-8	-1,5	
Herrstein	039	852	440	2	16	42	32	-4	-0,5	
Hettenrodt	040	654	327	-	5	2	13	-16	-2,4	
Hintertiefenbach	041	328	173	1	9	10	10	-8	-2,4	
Kempfeld	046	805	403	3	3	10	26	-16	-1,9	
Kirschweiler	047	1 116	568	3	11	35	31	-4	-0,4	
Langweiler	502	256	126	-	1	12	8	2	0,8	
Mackenrodt	052	395	206	1	1	5	3	2	0,5	
Mittelreidenbach	055	772	371	-	7	29	17	5	0,7	
Mörschied	056	803	406	1	2	21	28	-8	-1,0	
Niederhosenbach	059	309	151	-	1	11	1	9	3,0	
Niederwöresbach	060	882	455	3	9	43	26	10	1,1	
Oberhosenbach	064	150	72	2	2	9	4	5	3,4	
Oberreidenbach	066	615	320	-	4	15	11	-	-	
Oberwöresbach	067	141	72	-	-	9	6	3	2,2	
Schmidthachenbach	077	381	188	4	4	6	5	1	0,3	
Sensweiler	081	435	216	-	2	17	26	-11	-2,5	
Sien	082	508	263	-	-	9	19	-10	-1,9	
Sienhachenbach	083	198	97	-	-	2	2	-	-	
Sonnschied	086	125	67	-	1	14	10	3	2,5	

Landkreis (LK) Verbandsgemeinde (VG) Gemeinde	Schlüssel- nummer	Bevölkerung am 30.6.2014		Veränderung im 1. Halbjahr 2014					Bevölkerungszu- bzw. -abnahme (-)	%
		insgesamt	weiblich	Ge- borene	Ge- storbene	Zuge- zogene	Fortge- zogene			
								Anzahl		
<b>noch: LK Birkenfeld</b>		134								
Veitsrodt	089	654	316	4	4	20	16	4	0,6	
Vollmersbach	090	504	271	1	4	5	9	-7	-1,4	
Weiden	091	96	45	-	-	-	-	-	-	
Wickenrodt	093	165	84	-	-	4	10	-6	-3,5	
Wirschweiler	095	321	165	1	-	4	5	-	-	
<b>VG Rhaunen</b>	<b>04</b>	<b>7 210</b>	<b>3 663</b>	<b>22</b>	<b>57</b>	<b>172</b>	<b>184</b>	<b>-47</b>	<b>-0,6</b>	
Asbach	004	174	90	-	1	6	2	3	1,8	
Bollenbach	012	133	68	-	-	2	2	-	-	
Bundenbach	017	894	463	2	6	20	15	1	0,1	
Gösenroth	030	249	126	2	1	4	10	-5	-2,0	
Hausen	035	193	100	-	2	6	6	-2	-1,0	
Hellertshausen	037	191	99	-	2	5	4	-1	-0,5	
Horbruch	043	340	170	1	3	7	16	-11	-3,1	
Hottenbach	044	596	298	1	3	15	24	-11	-1,8	
Krummenau	049	182	85	2	2	6	3	3	1,7	
Oberkirm	065	325	163	-	2	11	11	-2	-0,6	
Rhaunen	069	2 121	1 100	9	17	53	42	3	0,1	
Schauraen	076	515	259	-	3	6	12	-9	-1,7	
Schwerbach	079	53	27	-	-	2	2	-	-	
Stipshausen	087	865	433	5	14	21	26	-14	-1,6	
Sulzbach	088	291	135	-	1	5	9	-5	-1,7	
Weitersbach	092	88	47	-	-	3	-	3	3,5	
<b>LK Cochem-Zell</b>	<b>135</b>	<b>62 009</b>	<b>31 068</b>	<b>189</b>	<b>397</b>	<b>2 056</b>	<b>1 968</b>	<b>-109</b>	<b>-0,2</b>	
<b>VG Cochem</b>	<b>01</b>	<b>19 868</b>	<b>9 953</b>	<b>52</b>	<b>127</b>	<b>772</b>	<b>686</b>	<b>12</b>	<b>0,1</b>	
Beilstein	007	135	59	-	-	8	4	4	3,1	
Bremm	012	774	393	-	6	10	21	-17	-2,1	
Briedern	015	340	168	-	1	10	4	5	1,5	
Bruttig-Fankel	017	1 073	543	1	2	38	29	8	0,8	
Cochem, St.	020	5 243	2 580	20	41	282	232	30	0,6	
Dohr	021	658	321	2	2	17	21	-4	-0,6	
Ediger-Eller	024	995	483	3	7	38	27	7	0,7	
Ellenz-Poltersdorf	025	849	432	1	5	19	18	-3	-0,4	
Ernst	027	561	274	-	1	26	26	-1	-0,2	
Faid	029	1 069	528	2	6	22	33	-15	-1,4	
Greimersburg	036	685	356	4	2	15	23	-6	-0,9	
Klotten	049	1 233	631	3	11	39	43	-12	-1,0	
Lieg	053	387	188	1	3	2	4	-4	-1,0	
Lütz	056	333	163	-	-	26	36	-10	-2,9	
Mesenich	060	305	151	1	1	6	9	-3	-1,0	
Moselkern	065	545	265	1	2	20	24	-5	-0,9	
Müden (Mosel)	066	670	347	2	1	15	13	3	0,4	
Nehren	069	107	52	1	1	8	4	4	3,9	
Pommern	072	437	219	1	6	23	18	-	-	
Senheim	079	597	303	1	3	30	14	14	2,4	
Treis-Karden	082	2 241	1 179	5	22	104	76	11	0,5	
Valwig	086	432	226	3	1	13	6	9	2,1	
Wirfus	090	199	92	-	3	1	1	-3	-1,5	
<b>VG Kaisersesch</b>	<b>02</b>	<b>15 430</b>	<b>7 667</b>	<b>44</b>	<b>89</b>	<b>448</b>	<b>429</b>	<b>-24</b>	<b>-0,2</b>	
Binningen	009	671	327	2	5	14	21	-10	-1,5	
Brachtendorf	011	265	127	-	1	3	5	-3	-1,1	
Brieden	014	134	62	2	3	1	5	-5	-3,6	
Brohl	016	388	194	3	3	5	10	-5	-1,3	
Dünfus	022	295	147	-	2	10	7	1	0,3	
Düngenheim	023	1 288	597	5	11	38	23	10	0,8	
Eppenbergl	026	237	116	-	-	6	1	5	2,2	
Eulgem	028	207	93	-	-	9	18	-9	-4,2	

Landkreis (LK) Verbandsgemeinde (VG) Gemeinde	Schlüssel- nummer	Bevölkerung am 30.6.2014		Veränderung im 1. Halbjahr 2014					Bevölkerungszu- bzw. -abnahme (-)	%	
		insgesamt	weiblich	Ge- borene	Ge- storbene	Zuge- zogene	Fortge- zogene	Anzahl			
<b>noch: LK Cochem-Zell</b>		135									
Forst (Eifel)	031	375	194	2	3	9	5	3	0,8		
Gamlen	033	512	256	-	2	7	26	-21	-3,9		
Hambuch	038	741	359	6	2	20	17	7	1,0		
Hauroth	040	303	142	3	4	13	8	4	1,3		
Illerich	042	712	361	4	1	25	18	10	1,4		
Kaifenheim	043	817	408	2	3	18	17	-	-		
Kail	044	287	138	-	1	12	6	5	1,8		
Kaisersesch, St.	045	3 049	1 562	8	16	112	109	-4	-0,1		
Kalenborn	046	216	98	-	-	6	3	3	1,4		
Landkern	051	938	479	1	5	20	19	-3	-0,3		
Laubach	052	643	337	-	4	18	16	-2	-0,3		
Leienkaul	502	318	160	1	1	13	11	2	0,6		
Masburg	058	1 097	537	2	10	53	35	10	0,9		
Möntenich	062	126	74	-	1	3	6	-4	-3,1		
Müllenbach	067	630	311	1	2	14	16	-3	-0,5		
Roes	075	499	241	-	5	4	4	-5	-1,0		
Urmersbach	084	424	218	2	-	8	15	-5	-1,2		
Zettingen	093	258	129	-	4	7	8	-5	-1,9		
VG Ulmen	03	10 928	5 506	43	82	351	353	-33	-0,3		
Alflen	002	834	411	-	5	17	20	-8	-1,0		
Auderath	005	636	323	3	3	20	13	7	1,1		
Bad Bertrich	501	1 014	540	3	8	73	71	-3	-0,3		
Beuren	008	445	229	2	3	8	5	2	0,5		
Büchel	018	1 124	548	3	5	20	11	7	0,6		
Filz	030	97	49	1	-	7	1	7	7,8		
Gevenich	034	636	318	2	4	18	28	-12	-1,9		
Gillenbeuren	035	249	122	1	4	3	7	-7	-2,7		
Kliding	048	220	104	2	1	-	2	-1	-0,5		
Lutzerath	057	1 477	755	3	18	47	46	-14	-0,9		
Schmitt	078	125	59	-	2	2	4	-4	-3,1		
Ulmen, St.	083	3 291	1 666	18	23	121	132	-8	-0,2		
Urschmitt	085	207	102	2	2	6	1	5	2,5		
Wagenhausen	087	58	31	1	-	-	1	-	-		
Weiler	089	302	148	-	4	5	5	-4	-1,3		
Wollmerath	091	213	101	2	-	4	6	-	-		
VG Zell (Mosel)	05	15 783	7 942	50	99	485	500	-64	-0,4		
Alf	001	840	457	2	9	37	26	4	0,5		
Altlay	003	462	225	3	1	5	12	-5	-1,1		
Altstrimmig	004	346	170	-	1	9	9	-1	-0,3		
Blankenrath	010	1 664	839	7	32	49	67	-43	-2,5		
Briedel	013	975	478	1	5	18	28	-14	-1,4		
Bullay	019	1 501	771	3	4	66	57	8	0,5		
Forst (Hunsrück)	032	64	31	-	1	-	-	-1	-1,5		
Grenderich	037	393	198	1	1	12	7	5	1,3		
Haserich	039	204	105	3	3	11	7	4	2,0		
Hesweiler	041	129	60	-	-	2	5	-3	-2,3		
Liesenich	054	315	160	3	2	15	21	-5	-1,6		
Mittelstrimmig	061	413	199	1	2	11	13	-3	-0,7		
Moritzheim	064	141	73	-	-	9	6	3	2,2		
Neef	068	460	238	1	1	11	8	3	0,7		
Panzweiler	070	279	138	1	3	10	14	-6	-2,1		
Peterswald-Löffelscheid	071	733	369	5	1	21	29	-4	-0,5		
Pünderich	073	872	447	3	5	17	13	2	0,2		
Reidenhausen	074	188	93	1	2	3	5	-3	-1,6		
Sankt Aldegund	076	608	316	-	3	23	23	-3	-0,5		
Schauraen	077	404	191	-	-	19	20	-1	-0,2		
Sosberg	080	178	86	1	4	5	3	-1	-0,6		
Tellig	081	306	149	1	2	11	11	-1	-0,3		
Walhausen	088	231	110	1	-	-	2	-1	-0,4		

Landkreis (LK) Verbandsgemeinde (VG) Gemeinde	Schlüssel- nummer	Bevölkerung am 30.6.2014		Veränderung im 1. Halbjahr 2014					Bevölkerungszu- bzw. -abnahme (-)	%
		insgesamt	weiblich	Ge- borene	Ge- storbene	Zuge- zogene	Fortge- zogene	Anzahl		
<b>noch: LK Cochem-Zell</b>	<b>135</b>									
Zell (Mosel), St.	092	4 077	2 039	12	17	121	114	2	0,0	
<b>LK Donnersbergkreis</b>	<b>333</b>	<b>75 101</b>	<b>38 055</b>	<b>282</b>	<b>450</b>	<b>2 578</b>	<b>2 511</b>	<b>-91</b>	<b>-0,1</b>	
VG Alsenz-Obermoschel	01	6 742	3 433	24	43	227	277	-72	-1,1	
Alsenz	003	1 642	845	7	10	83	78	2	0,1	
Finkenbach-Gersweiler	021	312	156	-	2	5	9	-6	-1,9	
Gaugrehweiler	023	537	268	-	3	9	23	-17	-3,1	
Kalkofen	036	180	92	-	1	10	2	7	4,0	
Mannweiler-Cölln	043	414	214	-	4	5	13	-12	-2,8	
Münsterappel	049	483	236	3	2	13	21	-7	-1,4	
Niederhausen an der Appel	050	240	119	3	1	4	5	1	0,4	
Niedermoschel	051	491	265	-	1	18	14	-	-	
Oberhausen an der Appel	053	146	77	-	2	-	1	-3	-2,0	
Obermoschel, St.	054	1 068	541	6	8	48	58	-12	-1,1	
Oberndorf	055	269	130	3	3	8	18	-10	-3,6	
Schiersfeld	067	240	134	2	1	1	7	-5	-2,0	
Sitters	072	113	55	-	1	8	9	-2	-1,7	
Unkenbach	078	220	104	-	3	4	4	-3	-1,3	
Waldgrehweiler	079	212	105	-	1	5	6	-2	-0,9	
Winterborn	083	175	92	-	-	6	9	-3	-1,7	
VG Eisenberg (Pfalz)	02	13 103	6 629	58	83	493	387	80	0,6	
Eisenberg (Pfalz), St.	019	9 214	4 666	44	58	371	267	89	1,0	
Kerzenheim	038	2 115	1 053	9	10	68	53	14	0,7	
Ramsen	060	1 774	910	5	15	54	67	-23	-1,3	
VG Göllheim	03	11 865	5 979	52	62	382	368	4	0,0	
Albisheim (Pfrimm)	001	1 718	865	12	18	91	57	28	1,7	
Biedesheim	006	615	302	4	4	30	19	11	1,8	
Bubenheim	012	412	204	2	3	8	10	-3	-0,7	
Dreisen	017	974	488	3	2	20	24	-3	-0,3	
Einselthum	018	795	391	3	2	8	27	-18	-2,2	
Göllheim	026	3 775	1 947	15	21	116	113	-3	-0,1	
Immesheim	032	143	70	-	1	8	5	2	1,4	
Lautersheim	041	645	330	3	2	22	17	6	0,9	
Ottersheim	058	389	191	1	3	16	15	-1	-0,3	
Rüssingen	064	487	251	3	-	16	21	-2	-0,4	
Standenbühl	074	210	104	1	1	5	6	-1	-0,5	
Weitersweiler	081	505	249	1	1	13	10	3	0,6	
Zellertal	501	1 197	587	4	4	29	44	-15	-1,2	
VG Kirchheimbolanden	04	19 297	9 862	70	105	648	632	-12	-0,1	
Bennhausen	005	155	79	-	-	5	4	1	0,6	
Bischheim	007	777	365	1	-	51	20	32	4,3	
Bolanden	010	2 465	1 213	4	12	68	72	-12	-0,5	
Dannenfels	013	851	443	3	5	17	28	-13	-1,5	
Gauersheim	022	609	299	2	2	16	9	7	1,2	
Ilbesheim	031	587	285	3	2	18	26	-7	-1,2	
Jakobsweiler	035	268	135	2	1	1	5	-3	-1,1	
Kirchheimbolanden, St.	039	7 739	4 068	38	59	290	260	13	0,2	
Kriegsfeld	040	1 045	517	4	3	29	12	18	1,8	
Marnheim	045	1 682	850	5	5	64	73	-7	-0,4	
Morschheim	047	724	369	3	2	26	30	-3	-0,4	
Mörsfeld	046	456	218	-	2	10	13	-5	-1,1	
Oberwiesen	056	479	253	-	6	13	28	-21	-4,2	
Orbis	057	674	356	3	4	14	18	-4	-0,6	
Rittersheim	062	168	89	1	1	9	14	-5	-2,9	
Stetten	076	618	323	1	1	17	20	-3	-0,5	

Landkreis (LK) Verbandsgemeinde (VG) Gemeinde	Schlüssel- nummer	Bevölkerung am 30.6.2014		Veränderung im 1. Halbjahr 2014					Bevölkerungszu- bzw. -abnahme (-)	%
		insgesamt	weiblich	Ge- borene	Ge- storbene	Zuge- zogene	Fortge- zogene			
								Anzahl		
<b>noch: LK Donnersbergkreis</b>	<b>333</b>									
VG Rockenhausen	05	11 028	5 594	36	81	371	393	-60	-0,5	
Bayerfeld-Steckweiler	004	401	194	1	5	13	11	-2	-0,5	
Bisterschied	008	240	113	1	-	9	9	1	0,4	
Dielkirchen	014	507	262	1	2	26	23	2	0,4	
Dörrmoschel	016	154	78	-	-	2	2	-	-	
Gehrweiler	024	332	172	1	2	10	15	-5	-1,5	
Gerbach	025	559	285	2	2	11	13	-2	-0,4	
Gundersweiler	028	507	260	1	2	16	18	-3	-0,6	
Imsweiler	034	527	279	4	3	20	27	-6	-1,1	
Katzenbach	037	510	250	2	2	18	20	-2	-0,4	
Ransweiler	061	263	132	-	1	7	4	2	0,8	
Rathskirchen	201	186	88	2	1	11	5	7	3,9	
Reichsthal	202	100	42	-	1	3	9	-7	-6,5	
Rockenhausen, St.	502	5 330	2 724	17	45	181	180	-21	-0,4	
Ruppertsecken	065	349	183	2	9	10	23	-20	-5,4	
Sankt Alban	066	291	138	1	1	7	10	-3	-1,0	
Schönborn	068	132	65	-	-	7	3	4	3,1	
Seelen	203	156	84	-	1	7	12	-6	-3,7	
Stahlberg	073	170	89	-	1	8	5	2	1,2	
Teschenmoschel	077	121	62	1	-	1	1	1	0,8	
Würzweiler	084	193	94	-	3	4	3	-2	-1,0	
VG Winnweiler	06	13 066	6 558	42	76	457	454	-31	-0,2	
Börstadt	009	930	470	1	4	37	31	3	0,3	
Breunigweiler	011	422	208	3	4	14	15	-2	-0,5	
Falkenstein	020	195	81	-	-	6	9	-3	-1,5	
Gonbach	027	488	250	5	3	12	16	-2	-0,4	
Höringen	030	643	328	-	4	32	31	-3	-0,5	
Imsbach	033	865	432	1	3	40	39	-1	-0,1	
Lohnsfeld	042	911	453	2	6	27	35	-12	-1,3	
Münchweiler an der Alsenz	048	1 223	615	1	5	30	40	-14	-1,1	
Schweisweiler	069	343	170	-	7	24	20	-3	-0,9	
Sippersfeld	071	1 151	577	5	6	29	27	1	0,1	
Steinbach am Donnersberg	075	744	379	3	4	20	25	-6	-0,8	
Wartenberg-Rohrbach	080	462	222	-	3	22	18	1	0,2	
Winnweiler	503	4 689	2 373	21	27	164	148	10	0,2	
<b>LK Eifelkreis Bitburg-Prüm</b>	<b>232</b>	<b>96 193</b>	<b>48 218</b>	<b>346</b>	<b>538</b>	<b>3 494</b>	<b>3 274</b>	<b>35</b>	<b>0,0</b>	
Bitburg, St.	018	13 697	7 200	57	72	510	454	41	0,3	
VG Arzfeld	01	9 445	4 711	31	58	320	302	-9	-0,1	
Arzfeld	201	1 365	687	3	5	35	37	-4	-0,3	
Dackscheid	211	123	60	-	-	4	7	-3	-2,4	
Dahnen	212	311	157	-	4	15	13	-2	-0,6	
Daleiden	213	869	425	5	5	31	34	-3	-0,3	
Dasburg	214	220	114	-	-	8	6	2	0,9	
Eilscheid	217	50	23	1	1	-	-	-	-	
Eschfeld	220	198	100	2	-	6	-	8	4,2	
Euscheid	221	134	63	1	-	4	4	1	0,8	
Großkampfenberg	229	147	66	-	-	3	6	-3	-2,0	
Hergarten	233	95	48	-	-	3	1	2	2,2	
Harspelt	234	71	33	-	-	-	4	-4	-5,3	
Herzfeld	240	41	19	-	-	-	-	-	-	
Irrhausen	245	218	109	1	-	10	10	1	0,5	
Jucken	246	178	92	1	3	5	10	-7	-3,8	
Kesfeld	247	72	29	-	1	1	5	-5	-6,5	
Kickeshausen	248	43	24	-	1	-	-	-1	-2,3	
Kinzenburg	249	48	25	-	-	8	8	-	-	
Krautscheid	253	228	115	-	4	12	5	3	1,3	

Landkreis (LK) Verbandsgemeinde (VG) Gemeinde	Schlüssel- nummer	Bevölkerung am 30.6.2014		Veränderung im 1. Halbjahr 2014					Bevölkerungszu- bzw. -abnahme (-)	%
		insgesamt	weiblich	Ge- borene	Ge- storbene	Zuge- zogene	Fortge- zogene	Anzahl		
<b>noch: LK Eifelkreis Bitburg-Prüm 232</b>										
Lambertsberg	254	355	174	-	1	8	9	-2	-0,6	
Lascheid	255	76	37	-	-	2	2	-	-	
Lauperath	258	105	51	-	2	4	1	-	1,0	
Leidenborn	259	192	92	1	-	10	11	-	-	
Lichtenborn	260	325	163	1	1	12	14	-2	-0,6	
Lierfeld	261	76	37	-	-	3	4	-1	-1,3	
Lünebach	262	543	276	4	4	24	14	10	1,9	
Lützkampen	263	375	184	1	2	5	9	-5	-1,3	
Manderscheid	264	67	35	-	-	5	1	4	6,3	
Mauel	267	64	29	-	-	-	1	-1	-1,5	
Merlscheid	270	36	19	-	-	1	2	-1	-2,7	
Niederpierscheid	277	40	19	-	-	1	3	-2	-4,8	
Oberpierscheid	285	347	177	-	2	9	7	-	-	
Olmscheid	287	149	71	-	-	6	10	-4	-2,6	
Pintesfeld	291	48	26	1	-	2	-	3	6,7	
Plütscheid	293	302	153	3	-	6	10	-1	-0,3	
Preischeid	294	164	78	-	1	2	3	-2	-1,2	
Reiff	297	49	25	-	-	1	-	1	2,1	
Reipeldingen	298	71	36	-	1	6	4	1	1,4	
Roscheid	301	62	34	-	3	-	1	-4	-6,1	
Sengerich	309	20	9	-	-	2	-	2	11,1	
Sevenig (Our)	310	57	29	-	1	1	-	-	-	
Strickscheid	315	32	15	1	-	-	-	1	3,2	
Üttfeld	333	426	214	3	1	9	7	4	0,9	
Waxweiler	322	1 053	539	2	15	56	39	4	0,4	
VG Bitburger Land	08	24 892	12 358	77	132	884	886	-52	-0,2	
Badem	007	1 132	569	3	3	37	29	8	0,7	
Balesfeld	203	230	121	-	5	19	15	-1	-0,4	
Baustert	009	474	233	2	-	13	20	-5	-1,0	
Bettingen	013	1 013	477	5	3	24	28	-2	-0,2	
Bickendorf	014	523	251	4	2	31	13	20	4,0	
Biersdorf am See	015	518	266	3	7	34	37	-7	-1,3	
Birtlingen	017	74	37	-	-	3	2	1	1,4	
Brecht	020	246	126	2	-	2	7	-3	-1,2	
Brimingen	021	89	43	-	-	6	-	6	7,2	
Burbach	210	667	326	2	2	24	24	3	0,5	
Dahlem	024	272	139	-	1	5	14	-10	-3,5	
Dockendorf	026	202	104	-	-	6	1	5	2,5	
Dudeldorf	027	1 118	546	4	5	53	40	11	1,0	
Echtershausen	029	106	56	-	-	-	1	-1	-0,9	
Ehlenz	030	399	198	1	3	9	13	-6	-1,5	
Enzen	032	34	17	-	-	2	2	-	-	
Eßlingen	034	99	48	-	1	6	3	3	3,1	
Etteldorf	035	27	11	-	-	1	1	-	-	
Feilsdorf	036	34	18	-	-	-	1	-1	-2,9	
Fließem	039	676	335	2	6	17	25	-12	-1,7	
Gindorf	043	317	162	-	2	10	9	-1	-0,3	
Gondorf	044	255	130	2	2	16	10	6	2,4	
Gransdorf	228	316	153	1	-	2	10	-7	-2,2	
Halsdorf	045	109	56	-	2	3	1	-	-	
Hamm	046	22	12	-	1	-	5	-4	-15,4	
Heilenbach	048	111	60	-	1	2	2	-1	-0,9	
Hisel	052	11	6	-	-	-	-	-	-	
Hütterscheid	057	181	88	-	1	4	8	-5	-2,7	
Hüttingen an der Kyll	058	341	170	-	4	9	6	-1	-0,3	
Idenheim	060	435	229	2	2	9	8	1	0,2	
Idesheim	061	389	196	-	2	13	28	-17	-4,2	
Ingendorf	062	227	113	-	1	14	8	5	2,3	
Kyllburg, St.	070	870	431	2	6	31	43	-16	-1,8	
Kyllburgweiler	071	103	50	-	-	2	7	-5	-4,6	

Landkreis (LK) Verbandsgemeinde (VG) Gemeinde	Schlüssel- nummer	Bevölkerung am 30.6.2014		Veränderung im 1. Halbjahr 2014					Bevölkerungszu- bzw. -abnahme (-)	%
		insgesamt	weiblich	Ge- borene	Ge- storbene	Zuge- zogene	Fortge- zogene			
								Anzahl		
<b>noch: LK Eifelkreis Bitburg-Prüm 232</b>										
Ließem	074	84	46	-	-	4	4	-	-	
Malberg	075	575	296	1	7	15	27	-18	-3,0	
Malbergweich	076	354	169	2	1	30	32	-1	-0,3	
Meckel	077	400	200	-	4	14	8	2	0,5	
Messerich	079	545	266	1	2	12	13	-2	-0,4	
Metterich	081	522	254	2	2	8	9	-1	-0,2	
Mülbach	083	119	55	-	-	4	1	3	2,6	
Nattenheim	086	541	282	5	2	18	18	3	0,6	
Neidenbach	087	878	460	4	4	35	26	9	1,0	
Neuheilenbach	273	249	120	1	1	7	11	-4	-1,6	
Niederstedem	091	262	123	-	1	17	11	5	1,9	
Niederweiler	092	88	46	-	-	-	2	-2	-2,2	
Oberkail	282	623	314	3	5	15	15	-2	-0,3	
Oberstedem	097	69	38	-	-	-	-	-	-	
Oberweiler	098	148	73	-	-	4	5	-1	-0,7	
Oberweis	099	574	281	2	2	19	23	-4	-0,7	
Olstdorf	100	110	59	-	2	1	-	-1	-0,9	
Orsfeld	101	180	82	-	-	13	4	9	5,3	
Pickließem	105	279	144	2	5	6	11	-8	-2,8	
Rittersdorf	109	1 457	726	-	4	41	37	-	-	
Röhl	111	403	195	4	1	16	12	7	1,8	
Sankt Thomas	113	276	134	-	-	8	9	-1	-0,4	
Scharbillig	115	68	32	-	-	3	2	1	1,5	
Schleid	118	350	159	-	4	8	15	-11	-3,0	
Seffern	119	317	152	-	3	9	16	-10	-3,1	
Sefferweich	120	233	112	1	1	12	6	6	2,6	
Seinsfeld	306	157	70	-	2	1	2	-3	-1,9	
Steinborn	313	192	97	-	-	3	9	-6	-3,0	
Stockem	124	86	45	-	-	5	9	-4	-4,4	
Sülm	125	441	213	2	6	19	17	-2	-0,5	
Trimport	126	289	139	4	1	11	7	7	2,5	
Usch	129	60	27	-	2	-	-	-2	-3,2	
Wettlingen	133	45	26	-	-	-	1	-1	-2,2	
Wiersdorf	134	274	132	1	1	10	6	4	1,5	
Wilsecker	135	191	93	-	2	7	7	-2	-1,0	
Wißmannsdorf	501	795	409	2	3	36	36	-1	-0,1	
Wolsfeld	137	911	450	5	2	61	47	17	1,9	
Zendscheid	331	127	62	-	-	5	7	-2	-1,6	
VG Prüm	06	21 267	10 527	81	122	738	678	19	0,1	
Auw bei Prüm	202	645	310	4	4	7	12	-5	-0,8	
Bleialf	206	1 200	591	5	4	48	42	7	0,6	
Brandscheid	207	311	138	-	2	9	12	-5	-1,6	
Buchet	208	228	109	1	1	14	9	5	2,2	
Büdesheim	209	549	265	2	1	13	25	-11	-2,0	
Dingdorf	216	97	48	1	-	1	1	1	1,0	
Feuerscheid	222	329	155	3	2	10	4	7	2,2	
Fleringen	223	350	158	2	1	15	21	-5	-1,4	
Giesdorf	224	130	63	1	1	6	10	-4	-3,0	
Gondenbrett	227	445	210	-	3	8	12	-7	-1,5	
Großlangenfeld	230	115	63	-	1	2	7	-6	-5,0	
Habscheid	231	621	317	6	6	21	15	6	1,0	
Heckhuscheid	236	152	70	-	-	8	4	4	2,7	
Heisdorf	238	107	58	-	-	3	6	-3	-2,7	
Hersdorf	332	401	195	-	-	10	12	-2	-0,5	
Kleinlangenfeld	250	147	80	2	-	5	5	2	1,4	
Lasel	256	318	150	-	3	7	11	-7	-2,2	
Masthorn	265	56	30	-	-	-	3	-3	-5,1	
Matzerath	266	60	29	-	-	-	1	-1	-1,6	
Mützenich	271	111	55	1	1	5	5	-	-	
Neuendorf	272	97	47	-	1	2	3	-2	-2,0	



Landkreis (LK) Verbandsgemeinde (VG) Gemeinde	Schlüssel- nummer	Bevölkerung am 30.6.2014		Veränderung im 1. Halbjahr 2014					Bevölkerungszu- bzw. -abnahme (-)	%
		insgesamt	weiblich	Ge- borene	Ge- storbene	Zuge- zogene	Fortge- zogene	Anzahl		
<b>noch: LK Eifelkreis Bitburg-Prüm 232</b>										
Niederlauch	276	38	19	-	-	4	5	-1	-2,6	
Nimshuscheid	279	299	146	-	1	-	6	-7	-2,3	
Nimsreuland	280	100	48	-	-	2	2	-	-	
Oberlascheid	283	122	58	-	4	3	3	-4	-3,2	
Oberlauch	284	64	29	-	-	-	-	-	-	
Olzheim	288	566	268	2	2	21	12	9	1,6	
Orlenbach	290	209	104	-	1	11	14	-4	-1,9	
Pittenbach	292	101	48	-	1	10	5	4	4,1	
Pronsfeld	295	916	468	4	4	44	34	10	1,1	
Prüm, St.	296	5 375	2 707	17	39	223	190	11	0,2	
Rommersheim	300	656	339	7	2	19	22	2	0,3	
Roth bei Prüm	302	448	216	1	2	23	15	7	1,6	
Schönecken	304	1 484	764	6	9	61	55	3	0,2	
Schwirzheim	305	440	217	1	3	5	7	-4	-0,9	
Seiwerath	307	162	74	1	-	5	2	4	2,5	
Sellerich	308	311	151	1	1	8	8	-	-	
Wallersheim	318	742	371	1	7	32	20	6	0,8	
Wutzerath	320	408	214	2	2	10	8	2	0,5	
Wawern	321	286	131	-	3	11	11	-3	-1,0	
Weinsheim	226	999	481	5	5	38	13	25	2,6	
Winringen	327	70	40	-	-	-	-	-	-	
Winterscheid	328	154	78	1	1	4	2	2	1,3	
Winterspelt	329	848	415	4	4	10	24	-14	-1,6	
VG Speicher	07	8 135	4 145	40	47	315	253	56	0,7	
Auw an der Kyll	006	122	69	-	2	6	3	1	0,8	
Beilingen	010	378	206	1	-	16	10	7	1,9	
Herforst	050	1 159	603	6	8	61	55	5	0,4	
Hosten	055	176	90	-	2	3	3	-2	-1,1	
Orenhofen	289	1 282	642	5	8	28	35	-10	-0,8	
Philippsheim	104	100	47	-	-	2	3	-1	-1,0	
Preist	107	767	390	5	1	36	18	22	3,0	
Spangdahlem	311	869	445	7	4	38	19	22	2,6	
Speicher, St.	123	3 282	1 653	16	22	125	107	12	0,4	
VG Südeifel	05	18 757	9 277	60	107	727	701	-20	-0,1	
Affler	001	27	11	-	-	-	1	-1	-3,6	
Alsdorf	002	452	244	3	1	22	12	12	2,7	
Altscheid	003	90	44	-	1	2	-	1	1,1	
Ammeldingen an der Our	004	23	11	-	-	-	-	-	-	
Ammeldingen bei Neuerburg	005	264	112	1	1	19	13	6	2,3	
Bauler	008	72	34	-	-	3	2	1	1,4	
Berkoth	011	95	44	1	-	3	-	4	4,4	
Berscheid	012	60	29	-	-	-	2	-2	-3,2	
Biesdorf	016	226	103	-	2	13	3	8	3,7	
Bollendorf	019	1 622	771	2	7	75	83	-13	-0,8	
Burg	022	26	13	-	-	-	1	-1	-3,7	
Dauwelshausen	025	78	36	-	-	1	1	-	-	
Echternacherbrück	028	776	398	1	2	51	47	4	0,5	
Eisenach	218	373	180	3	3	14	15	-1	-0,3	
Emmelbaum	031	75	37	-	-	1	-	1	1,4	
Ernzen	033	433	211	-	-	11	10	1	0,2	
Ferschweiler	037	964	478	2	3	20	21	-2	-0,2	
Fischbach-Oberraden	038	65	33	-	-	1	1	-	-	
Geichlingen	040	399	199	2	2	2	12	-10	-2,4	
Gemünd	041	34	18	-	1	3	1	1	3,0	
Gentingen	042	72	35	1	-	3	1	3	4,3	
Gilzem	225	431	214	6	3	13	23	-7	-1,6	
Heilbach	047	128	58	-	2	-	1	-3	-2,3	
Herbstmühle	049	18	11	-	1	-	2	-3	-14,3	
Holsthum	053	609	298	3	1	12	23	-9	-1,5	

Landkreis (LK) Verbandsgemeinde (VG) Gemeinde	Schlüssel- nummer	Bevölkerung am 30.6.2014		Veränderung im 1. Halbjahr 2014					Bevölkerungszu- bzw. -abnahme (-)	%
		insgesamt	weiblich	Ge- borene	Ge- storbene	Zuge- zogene	Fortge- zogene	Anzahl		
<b>noch: LK Eifelkreis Bitburg-Prüm 232</b>										
Hommerdingen	054	63	33	-	-	5	1	4	6,8	
Hütten	056	54	21	-	-	1	3	-2	-3,6	
Hüttingen bei Lahr	059	143	74	-	2	4	3	-1	-0,7	
Irrel	063	1 452	735	2	11	82	59	14	1,0	
Karlshausen	064	365	187	2	1	9	21	-11	-2,9	
Kaschenbach	065	55	26	1	1	-	2	-2	-3,5	
Keppeshausen	066	16	9	-	-	1	1	-	-	
Körperich	067	1 099	568	4	9	35	20	10	0,9	
Koxhausen	068	109	51	-	1	5	10	-6	-5,2	
Kruchten	069	394	194	1	3	17	12	3	0,8	
Lahr	072	220	108	-	1	13	9	3	1,4	
Leimbach	073	63	29	-	1	6	2	3	5,0	
Menningen	078	176	89	-	1	1	3	-3	-1,7	
Mettendorf	080	1 103	562	4	5	29	27	1	0,1	
Minden	082	212	107	1	-	10	10	1	0,5	
Muxerath	084	49	25	-	-	2	-	2	4,3	
Nasingen	085	40	18	-	1	-	-	-1	-2,4	
Neuerburg, St.	088	1 512	782	4	17	81	76	-8	-0,5	
Niedergeckler	089	59	31	1	-	6	1	6	11,3	
Niederraden	090	48	22	-	-	-	4	-4	-7,7	
Niederweis	093	249	122	1	3	9	5	2	0,8	
Niehl	094	73	34	-	3	-	2	-5	-6,4	
Nusbaum	095	479	239	-	1	15	7	7	1,5	
Obergeckler	096	157	67	-	-	-	-	-	-	
Peffingen	103	225	115	2	1	10	6	5	2,3	
Plascheid	106	87	39	2	1	1	6	-4	-4,4	
Prümzurley	108	526	252	2	3	26	33	-8	-1,5	
Rodershausen	110	164	82	-	-	10	11	-1	-0,6	
Roth an der Our	112	193	91	1	-	10	11	-	-	
Schankweiler	114	200	98	1	1	4	6	-2	-1,0	
Scheitenkorb	116	42	22	-	-	2	2	-	-	
Scheuern	117	49	26	-	3	-	-	-3	-5,8	
Sevenig bei Neuerburg	121	49	22	-	-	1	1	-	-	
Sinspelt	122	407	194	3	2	9	10	-	-	
Übereisenbach	127	55	27	1	-	1	2	-	-	
Uppershausen	128	79	39	-	-	2	2	-	-	
Utscheid	102	469	227	1	1	26	21	5	1,1	
Waldhof-Falkenstein	130	26	14	-	1	-	1	-2	-7,1	
Wallendorf	131	358	171	-	2	19	30	-13	-3,5	
Weidingen	132	169	77	-	1	5	5	-1	-0,6	
Zweifelscheid	138	57	26	1	-	1	1	1	1,8	
<b>LK Germersheim</b>	<b>334</b>	<b>125 592</b>	<b>63 217</b>	<b>476</b>	<b>536</b>	<b>4 305</b>	<b>4 098</b>	<b>158</b>	<b>0,1</b>	
Germersheim, St.	007	20 131	10 107	80	62	654	745	-70	-0,3	
Wörth am Rhein, St.	501	17 442	8 969	65	75	509	478	22	0,1	
<b>VG Bellheim</b>	<b>01</b>	<b>13 542</b>	<b>6 809</b>	<b>51</b>	<b>77</b>	<b>471</b>	<b>397</b>	<b>54</b>	<b>0,4</b>	
Bellheim	001	8 434	4 286	33	58	288	246	23	0,3	
Knittelsheim	014	1 038	525	3	5	36	16	18	1,8	
Ottersheim bei Landau	023	1 849	937	9	8	53	44	10	0,5	
Zeiskam	036	2 221	1 061	6	6	94	91	3	0,1	
<b>VG Hagenbach</b>	<b>02</b>	<b>10 589</b>	<b>5 375</b>	<b>40</b>	<b>59</b>	<b>373</b>	<b>363</b>	<b>-9</b>	<b>-0,1</b>	
Berg (Pfalz)	002	2 007	1 019	4	9	71	104	-38	-1,9	
Hagenbach, St.	008	5 358	2 719	22	30	213	165	40	0,8	
Neuburg am Rhein	021	2 568	1 295	9	15	78	81	-9	-0,3	
Scheibenhardt	027	656	342	5	5	11	13	-2	-0,3	

Landkreis (LK) Verbandsgemeinde (VG) Gemeinde	Schlüssel- nummer	Bevölkerung am 30.6.2014		Veränderung im 1. Halbjahr 2014					Bevölkerungszu- bzw. -abnahme (-)	%
		insgesamt	weiblich	Ge- borene	Ge- storbene	Zuge- zogene	Fortge- zogene			
								Anzahl		
<b>noch: LK Germersheim</b>	<b>334</b>									
VG Jockgrim	03	17 025	8 428	65	52	657	514	159	0,9	
Hatzenbühl	009	2 873	1 329	5	6	114	101	12	0,4	
Jockgrim	012	7 378	3 714	26	32	324	205	113	1,6	
Neupotz	022	1 896	932	7	7	77	64	17	0,9	
Rheinzabern	024	4 878	2 453	27	7	142	144	17	0,3	
VG Kandel	04	15 844	7 943	48	79	587	541	11	0,1	
Erlenbach bei Kandel	004	756	353	5	5	39	51	-13	-1,7	
Freckenfeld	005	1 555	801	3	6	54	42	9	0,6	
Kandel, St.	013	8 779	4 432	23	45	336	305	6	0,1	
Minfeld	020	1 570	807	4	5	75	50	24	1,6	
Steinweiler	030	1 935	926	8	7	47	58	-10	-0,5	
Vollmersweiler	031	193	101	-	1	6	4	1	0,5	
Winden	034	1 056	523	5	10	30	31	-6	-0,6	
VG Lingenfeld	05	16 331	8 175	65	54	604	584	33	0,2	
Freisbach	006	1 071	527	3	1	36	34	4	0,4	
Lingenfeld	017	5 595	2 835	18	20	210	195	13	0,2	
Lustadt	018	3 272	1 659	13	9	130	144	-8	-0,2	
Schwegenheim	028	2 884	1 440	20	9	76	95	-8	-0,3	
Weingarten (Pfalz)	032	1 737	828	7	4	88	68	23	1,3	
Westheim (Pfalz)	033	1 772	886	4	11	64	48	9	0,5	
VG Rülzheim	06	14 688	7 411	62	78	450	476	-42	-0,3	
Hördt	011	2 478	1 219	12	8	71	79	-4	-0,2	
Kuhardt	015	1 882	942	6	8	68	86	-20	-1,1	
Leimersheim	016	2 564	1 289	12	13	65	73	-9	-0,3	
Rülzheim	025	7 764	3 961	32	49	246	238	-9	-0,1	
<b>LK Kaiserslautern</b>	<b>335</b>	<b>104 165</b>	<b>53 125</b>	<b>368</b>	<b>567</b>	<b>3 799</b>	<b>3 552</b>	<b>48</b>	<b>0,0</b>	
VG Bruchmühlbach-Miesau	01	10 361	5 217	48	60	317	279	26	0,3	
Bruchmühlbach-Miesau	003	7 612	3 951	37	42	243	237	1	0,0	
Gerhardsbrunn	011	171	81	2	-	1	6	-3	-1,7	
Lambsborn	201	720	353	2	2	22	7	15	2,1	
Langwieden	202	282	132	4	1	13	6	10	3,7	
Martinshöhe	203	1 576	700	3	15	38	23	3	0,2	
VG Enkenbach-Alsenborn	02	19 217	9 768	70	103	667	699	-64	-0,3	
Enkenbach-Alsenborn	004	6 833	3 547	26	50	202	197	-19	-0,3	
Fischbach	007	756	376	-	4	33	43	-14	-1,8	
Frankenstein	010	940	477	2	6	23	44	-25	-2,6	
Hochspeyer	015	4 587	2 289	19	20	191	215	-24	-0,5	
Mehlingen	026	3 739	1 865	17	12	127	128	4	0,1	
Neuhemsbach	028	808	415	-	6	33	24	3	0,4	
Sembach	205	1 140	596	6	2	48	41	11	1,0	
Waldleiningen	048	414	203	-	3	10	7	-	-	
VG Kaiserslautern-Süd	04	10 684	5 446	25	64	371	284	47	0,4	
Krickenbach	021	1 149	568	1	5	22	20	-2	-0,2	
Linden	023	1 145	589	2	12	41	22	9	0,8	
Queidersbach	037	2 801	1 425	9	18	97	68	20	0,7	
Schopp	204	1 404	711	3	4	58	42	15	1,1	
Stelzenberg	045	1 143	590	3	10	41	42	-9	-0,8	
Trippstadt	047	3 042	1 563	7	15	112	90	14	0,5	
VG Landstuhl	05	15 138	7 781	51	80	612	579	5	0,0	
Bann	002	2 155	1 087	8	8	53	74	-21	-1,0	
Hauptstuhl	012	1 171	589	6	5	56	55	2	0,2	
Kindsbach	018	2 392	1 241	6	12	94	83	4	0,2	

Landkreis (LK) Verbandsgemeinde (VG) Gemeinde	Schlüssel- nummer	Bevölkerung am 30.6.2014		Veränderung im 1. Halbjahr 2014					Bevölkerungszu- bzw. -abnahme (-)	%
		insgesamt	weiblich	Ge- borene	Ge- storbene	Zuge- zogene	Fortge- zogene			
								Anzahl		
<b>noch: LK Kaiserslautern</b>	<b>335</b>									
Landstuhl, Sickingenstadt, St.	022	8 316	4 288	26	52	379	333	22	0,3	
Mittelbrunn	027	676	344	3	2	22	18	5	0,7	
Oberarnbach	031	428	232	2	1	8	16	-7	-1,6	
<b>VG Otterbach-Otterberg</b>	<b>10</b>	<b>18 612</b>	<b>9 474</b>	<b>53</b>	<b>117</b>	<b>656</b>	<b>630</b>	<b>-38</b>	<b>-0,2</b>	
Frankelbach	009	304	145	-	-	10	12	-2	-0,7	
Heiligenmoschel	013	636	318	3	1	19	19	3	0,5	
Hirschhorn/Pfalz	014	770	377	1	5	29	31	-6	-0,8	
Katzweiler	017	1 760	903	7	6	58	51	8	0,5	
Mehlbach	025	1 088	554	6	6	39	41	-2	-0,2	
Niederkirchen	029	1 956	1 008	7	10	80	63	14	0,7	
Olsbrücken	033	1 030	527	1	6	32	35	-8	-0,8	
Otterbach	034	3 963	2 018	7	26	160	114	27	0,7	
Otterberg, St.	035	5 201	2 678	19	47	166	195	-58	-1,1	
Schallodenbach	041	867	440	-	4	40	36	-	-	
Schneckenhausen	042	596	287	-	4	12	20	-12	-2,0	
Sulzbachtal	046	441	219	2	2	11	13	-2	-0,5	
<b>VG Ramstein-Miesenbach</b>	<b>08</b>	<b>16 549</b>	<b>8 489</b>	<b>66</b>	<b>74</b>	<b>627</b>	<b>513</b>	<b>107</b>	<b>0,7</b>	
Hütschenhausen	016	3 926	2 000	17	11	133	73	66	1,7	
Kottweiler-Schwanden	020	1 208	616	8	5	30	55	-21	-1,7	
Niedermohr	030	1 422	733	7	10	56	45	8	0,6	
Ramstein-Miesenbach, St.	038	7 529	3 881	29	34	324	263	56	0,7	
Steinwenden	044	2 464	1 259	5	14	84	77	-2	-0,1	
<b>VG Weilerbach</b>	<b>09</b>	<b>13 604</b>	<b>6 950</b>	<b>55</b>	<b>69</b>	<b>549</b>	<b>568</b>	<b>-35</b>	<b>-0,3</b>	
Erzenhausen	005	760	390	3	1	35	33	3	0,4	
Eulenbis	006	473	245	4	1	18	21	-	-	
Kollweiler	019	479	234	2	4	14	15	-3	-0,6	
Mackenbach	024	1 923	981	10	12	81	104	-25	-1,3	
Reichenbach-Steegen	501	1 382	685	3	11	58	45	5	0,4	
Rodenbach	040	3 108	1 594	12	8	138	134	8	0,3	
Schwedelbach	043	1 004	499	3	5	31	24	4	0,4	
Weilerbach	049	4 475	2 322	18	27	174	192	-27	-0,6	
<b>LK Kusel</b>	<b>336</b>	<b>70 816</b>	<b>35 780</b>	<b>217</b>	<b>437</b>	<b>2 129</b>	<b>2 194</b>	<b>-282</b>	<b>-0,4</b>	
<b>VG Altenglan</b>	<b>01</b>	<b>9 716</b>	<b>4 889</b>	<b>23</b>	<b>60</b>	<b>344</b>	<b>308</b>	<b>-1</b>	<b>-0,0</b>	
Altenglan	003	2 750	1 395	7	10	114	87	24	0,9	
Bedesbach	106	786	405	4	7	25	19	3	0,4	
Bosenbach	009	713	345	2	2	16	30	-14	-1,9	
Elzweiler	021	99	48	-	1	3	5	-3	-2,9	
Erdesbach	022	596	307	2	6	20	21	-5	-0,8	
Föckelberg	025	386	198	1	5	22	9	9	2,4	
Horschbach	046	259	124	-	3	6	9	-6	-2,3	
Neunkirchen am Potzberg	066	403	204	1	1	8	15	-7	-1,7	
Nieder-alben	067	298	145	-	1	13	4	8	2,8	
Niederstau-fenbach	068	262	134	-	2	6	3	1	0,4	
Oberstau-fenbach	071	246	122	-	1	16	11	4	1,7	
Rammelsbach	079	1 556	789	3	14	61	61	-11	-0,7	
Rathweiler	081	155	84	-	-	6	4	2	1,3	
Rutsweiler am Glan	089	306	149	-	3	5	4	-2	-0,6	
Ulmet	099	703	351	2	3	16	19	-4	-0,6	
Welchweiler	103	198	89	1	1	7	7	-	-	
<b>VG Glan-Münchweiler</b>	<b>02</b>	<b>9 205</b>	<b>4 622</b>	<b>20</b>	<b>70</b>	<b>237</b>	<b>285</b>	<b>-98</b>	<b>-1,1</b>	
Börsborn	008	415	190	1	-	5	6	-	-	
Glan-Münchweiler	031	1 219	652	3	17	52	52	-14	-1,1	
Henschtal	037	339	173	-	1	7	9	-3	-0,9	
Herschweiler-Pettersheim	041	1 328	671	4	9	34	25	4	0,3	

Landkreis (LK) Verbandsgemeinde (VG) Gemeinde	Schlüssel- nummer	Bevölkerung am 30.6.2014		Veränderung im 1. Halbjahr 2014					Bevölkerungszu- bzw. -abnahme (-)	%	
		insgesamt	weiblich	Ge- borene	Ge- storbene	Zuge- zogene	Fortge- zogene				
								Anzahl			
<b>noch: LK Kusel</b>		<b>336</b>									
Hüffler	047	553	270	-	5	17	19	-7	-1,3		
Krottelbach	054	675	338	1	2	11	35	-25	-3,6		
Langenbach	056	448	220	-	3	7	11	-7	-1,5		
Matzenbach	107	631	322	3	4	31	26	4	0,6		
Nanzdietschweiler	064	1 177	583	1	7	29	34	-11	-0,9		
Quirnbach/Pfalz	501	449	224	4	3	8	14	-5	-1,1		
Rehweiler	082	440	218	-	3	10	11	-4	-0,9		
Steinbach am Glan	096	839	418	1	8	6	24	-25	-2,9		
Wahnwegen	101	692	343	2	8	20	19	-5	-0,7		
<b>VG Kusel</b>	<b>03</b>	<b>13 114</b>	<b>6 715</b>	<b>45</b>	<b>67</b>	<b>416</b>	<b>443</b>	<b>-47</b>	<b>-0,4</b>		
Albessen	002	135	65	-	-	5	7	-2	-1,5		
Blaubach	006	391	204	4	3	22	14	9	2,4		
Dennweiler-Frohnbach	015	274	135	1	1	4	5	-1	-0,4		
Ehweiler	018	161	81	-	2	5	2	1	0,6		
Etschberg	024	683	350	5	2	17	18	2	0,3		
Haschbach am Remigiusberg	034	706	353	1	2	17	22	-6	-0,8		
Herchweiler	039	507	261	1	1	8	14	-6	-1,2		
Konken	052	747	380	2	5	18	26	-11	-1,5		
Körborn	051	359	175	1	2	7	3	3	0,8		
Kusel, St.	055	4 957	2 582	17	32	193	205	-27	-0,5		
Oberalben	070	235	125	-	2	7	3	2	0,9		
Pfeffelbach	077	916	466	5	6	13	23	-11	-1,2		
Reichweiler	084	553	275	5	2	30	22	13	2,4		
Ruthweiler	088	448	221	2	1	24	21	4	0,9		
Schellweiler	091	480	244	-	1	8	13	-6	-1,2		
Selchenbach	094	330	175	-	3	6	2	1	0,3		
Thallichtenberg	097	557	275	-	2	13	21	-10	-1,8		
Theisbergstegen	098	675	348	1	-	19	22	-2	-0,3		
<b>VG Lauterecken-Wolfstein</b>	<b>08</b>	<b>18 863</b>	<b>9 509</b>	<b>57</b>	<b>120</b>	<b>589</b>	<b>572</b>	<b>-46</b>	<b>-0,2</b>		
Adenbach	001	148	78	1	1	1	3	-2	-1,3		
Aschbach	005	333	162	2	-	12	9	5	1,5		
Buborn	012	157	68	1	1	6	3	3	1,9		
Cronenberg	013	151	77	1	1	16	9	7	4,9		
Deimberg	014	95	45	-	-	8	2	6	6,7		
Einöllen	019	421	213	-	3	5	9	-7	-1,6		
Eßweiler	023	394	199	1	3	10	18	-10	-2,5		
Ginsweiler	029	319	149	-	-	7	9	-2	-0,6		
Glanbrücken	030	491	237	1	-	14	13	2	0,4		
Grumbach	033	450	229	2	5	4	9	-8	-1,7		
Hausweiler	035	53	22	-	-	1	3	-2	-3,6		
Hefersweiler	036	541	277	2	4	11	7	2	0,4		
Heinzenhausen	038	264	137	-	1	6	13	-8	-2,9		
Herren-Sulzbach	040	154	75	-	-	6	7	-1	-0,6		
Hinzweiler	042	371	190	3	3	15	15	-	-		
Hohenöllen	043	343	163	1	2	9	13	-5	-1,4		
Homburg	044	206	105	-	-	4	9	-5	-2,4		
Hoppstädten	045	290	137	2	-	7	3	6	2,1		
Jettenbach	048	830	419	4	2	22	31	-7	-0,8		
Kappeln	049	198	95	1	1	6	3	4	2,1		
Kirrweiler	050	188	95	1	1	12	1	11	6,2		
Kreimbach-Kaulbach	053	778	385	1	2	27	13	13	1,7		
Langweiler	057	248	138	1	-	1	1	1	0,4		
Lauterecken, St.	058	2 161	1 128	5	27	75	64	-11	-0,5		
Lohnweiler	060	388	199	1	1	5	12	-7	-1,8		
Medard	061	481	238	2	3	12	18	-7	-1,4		
Merzweiler	062	176	86	-	-	6	3	3	1,7		
Nerzweiler	065	127	61	1	1	6	5	1	0,8		
Nußbach	069	599	299	2	4	13	16	-5	-0,8		
Oberweiler im Tal	072	153	85	-	3	7	2	2	1,3		

Landkreis (LK) Verbandsgemeinde (VG) Gemeinde	Schlüssel- nummer	Bevölkerung am 30.6.2014		Veränderung im 1. Halbjahr 2014					Bevölkerungszu- bzw. -abnahme (-)	%
		insgesamt	weiblich	Ge- borene	Ge- storbene	Zuge- zogene	Fortge- zogene			
								Anzahl		
<b>noch: LK Kusel</b>	<b>336</b>									
Oberweiler-Tiefenbach	073	302	142	-	1	17	5	11	3,8	
Odenbach	074	847	416	2	10	41	30	3	0,4	
Offenbach-Hundheim	075	1 124	588	2	6	24	43	-23	-2,0	
Reipoltskirchen	085	348	182	-	11	13	19	-17	-4,7	
Relsberg	086	188	91	1	2	12	9	2	1,1	
Rothselberg	087	673	346	3	1	10	14	-2	-0,3	
Rutsweiler an der Lauter	090	382	190	4	-	15	10	9	2,4	
Sankt Julian	095	1 097	560	4	4	34	34	-	-	
Unterjeckenbach	100	68	31	-	-	3	-	3	4,6	
Wiesweiler	104	402	199	-	2	5	8	-5	-1,2	
Wolfstein, St.	105	1 924	973	5	14	81	77	-6	-0,3	
<b>VG Schönenberg-Kübelberg</b>	<b>05</b>	<b>12 053</b>	<b>6 038</b>	<b>37</b>	<b>76</b>	<b>335</b>	<b>352</b>	<b>-55</b>	<b>-0,5</b>	
Altenkirchen	004	1 311	640	6	10	32	28	-	-	
Brücken (Pfalz)	011	2 148	1 083	7	15	70	42	20	0,9	
Dittweiler	016	808	407	2	4	17	36	-21	-2,5	
Frohnhofen	027	533	264	-	3	10	9	-2	-0,4	
Gries	032	981	484	1	6	36	48	-17	-1,7	
Ohmbach	076	807	395	1	6	25	28	-8	-1,0	
Schönenberg-Kübelberg	092	5 465	2 765	20	32	145	161	-27	-0,5	
<b>VG Waldmohr</b>	<b>06</b>	<b>7 865</b>	<b>4 007</b>	<b>35</b>	<b>44</b>	<b>208</b>	<b>234</b>	<b>-35</b>	<b>-0,4</b>	
Breitenbach	010	1 846	923	2	7	36	45	-14	-0,8	
Dunzweiler	017	904	477	1	7	35	27	2	0,2	
Waldmohr	102	5 115	2 607	32	30	137	162	-23	-0,4	
<b>LK Mainz-Bingen</b>	<b>339</b>	<b>203 839</b>	<b>103 719</b>	<b>773</b>	<b>946</b>	<b>7 418</b>	<b>6 742</b>	<b>501</b>	<b>0,2</b>	
Bingen am Rhein, gkSt.	005	24 340	12 384	84	143	983	817	106	0,4	
Budenheim	009	8 496	4 369	45	44	282	302	-18	-0,2	
Ingelheim am Rhein, gkSt.	030	24 334	12 383	90	121	1 039	958	51	0,2	
<b>VG Bodenheim</b>	<b>02</b>	<b>19 137</b>	<b>9 736</b>	<b>83</b>	<b>71</b>	<b>660</b>	<b>590</b>	<b>81</b>	<b>0,4</b>	
Bodenheim	006	7 200	3 696	30	24	246	202	50	0,7	
Gau-Bischofsheim	020	1 838	948	8	6	91	78	15	0,8	
Harxheim	026	2 215	1 112	10	3	86	77	16	0,7	
Lörzweiler	034	2 182	1 115	8	11	51	45	3	0,1	
Nackenheim	039	5 702	2 865	27	27	186	188	-3	-0,1	
<b>VG Gau-Algesheim</b>	<b>03</b>	<b>16 377</b>	<b>8 340</b>	<b>52</b>	<b>74</b>	<b>509</b>	<b>509</b>	<b>-22</b>	<b>-0,1</b>	
Appenheim	001	1 379	691	2	3	37	31	5	0,4	
Bubenheim	008	886	427	2	4	28	23	3	0,3	
Engelstadt	016	744	385	3	3	32	24	8	1,1	
Gau-Algesheim, St.	019	6 655	3 470	24	31	198	210	-18	-0,3	
Nieder-Hilbersheim	041	618	308	1	2	19	26	-8	-1,3	
Ober-Hilbersheim	046	999	493	6	2	45	50	-1	-0,1	
Ockenheim	048	2 512	1 255	7	12	65	51	9	0,4	
Schwabenheim an der Selz	051	2 584	1 311	7	17	85	94	-20	-0,8	
<b>VG Heidesheim am Rhein</b>	<b>05</b>	<b>10 097</b>	<b>5 056</b>	<b>45</b>	<b>39</b>	<b>392</b>	<b>327</b>	<b>72</b>	<b>0,7</b>	
Heidesheim am Rhein	027	7 548	3 779	35	27	303	231	81	1,1	
Wackernheim	061	2 549	1 277	10	12	89	96	-9	-0,4	
<b>VG Nieder-Olm</b>	<b>06</b>	<b>31 722</b>	<b>16 188</b>	<b>115</b>	<b>130</b>	<b>1 124</b>	<b>954</b>	<b>155</b>	<b>0,5</b>	
Essenheim	017	3 428	1 778	14	17	129	111	15	0,4	
Jugenheim in Rheinhessen	031	1 556	776	2	4	49	55	-8	-0,5	
Klein-Winternheim	032	3 567	1 778	10	18	84	95	-19	-0,5	
Nieder-Olm, St.	042	9 486	4 916	32	28	363	256	111	1,2	
Ober-Olm	047	4 161	2 115	15	31	177	188	-28	-0,7	
Sörgenloch	054	1 171	577	4	3	44	30	15	1,3	

Landkreis (LK) Verbandsgemeinde (VG) Gemeinde	Schlüssel- nummer	Bevölkerung am 30.6.2014		Veränderung im 1. Halbjahr 2014					Bevölkerungszu- bzw. -abnahme (-)	%
		insgesamt	weiblich	Ge- borene	Ge- storbene	Zuge- zogene	Fortge- zogene			
								Anzahl		
<b>noch: LK Mainz-Bingen</b>	<b>339</b>									
Stadecken-Elsheim	057	4 673	2 380	22	15	163	119	52	1,1	
Zornheim	067	3 680	1 868	16	14	115	100	17	0,5	
<b>VG Rhein-Nahe</b>	<b>01</b>	<b>14 954</b>	<b>7 661</b>	<b>44</b>	<b>72</b>	<b>576</b>	<b>560</b>	<b>-11</b>	<b>-0,1</b>	
Bacharach, St.	003	1 901	951	7	8	112	94	17	0,9	
Breitscheid	007	132	62	-	2	4	5	-3	-2,2	
Manubach	036	319	154	-	1	5	13	-9	-2,7	
Münster-Sarmsheim	038	2 869	1 483	8	9	132	110	22	0,8	
Niederheimbach	040	771	409	1	3	31	48	-19	-2,4	
Oberdiebach	044	785	393	3	5	31	42	-13	-1,6	
Oberheimbach	045	564	282	1	6	23	12	6	1,1	
Trechtingshausen	058	1 025	521	3	7	53	42	7	0,7	
Waldalgesheim	062	4 069	2 078	16	17	120	109	10	0,2	
Weiler bei Bingen	063	2 519	1 328	5	14	65	85	-29	-1,1	
<b>VG Rhein-Selz</b>	<b>07</b>	<b>40 189</b>	<b>20 464</b>	<b>164</b>	<b>189</b>	<b>1 299</b>	<b>1 257</b>	<b>15</b>	<b>0,0</b>	
Dalheim	010	1 021	510	4	3	27	24	4	0,4	
Dexheim	011	1 424	721	7	6	66	63	4	0,3	
Dienheim	012	2 132	1 061	4	9	61	66	-10	-0,5	
Dolgesheim	013	919	457	5	2	28	32	-1	-0,1	
Dorn-Dürkheim	201	903	461	5	4	26	39	-12	-1,3	
Eimsheim	015	528	281	3	4	5	14	-10	-1,9	
Friesenheim	018	694	344	3	2	20	25	-4	-0,6	
Guntersblum	024	3 758	1 912	22	19	118	119	2	0,1	
Hahnheim	025	1 529	788	7	6	54	57	-2	-0,1	
Hillesheim	028	638	318	3	4	10	16	-7	-1,1	
Köngernheim	033	1 357	677	8	5	47	48	2	0,1	
Ludwigshöhe	035	544	265	2	3	6	11	-6	-1,1	
Mommenheim	037	3 108	1 563	6	9	77	103	-30	-1,0	
Nierstein, St.	043	7 985	4 066	29	58	265	226	10	0,1	
Oppenheim, St.	049	7 248	3 808	28	36	290	236	46	0,6	
Selzen	053	1 487	733	8	6	45	62	-15	-1,0	
Uelversheim	059	1 074	538	6	-	29	31	4	0,4	
Undenheim	060	2 788	1 440	10	7	96	66	32	1,2	
Weinolsheim	064	742	359	3	4	24	15	8	1,1	
Wintersheim	066	310	162	1	2	5	4	-	-	
<b>VG Sprendlingen-Gensingen</b>	<b>08</b>	<b>14 193</b>	<b>7 138</b>	<b>51</b>	<b>63</b>	<b>554</b>	<b>468</b>	<b>72</b>	<b>0,5</b>	
Aspishheim	002	909	467	2	6	33	18	11	1,2	
Badenheim	004	607	310	4	-	29	10	23	3,9	
Gensingen	021	3 801	1 955	16	20	142	122	15	0,4	
Grolsheim	022	1 250	608	3	5	43	41	-	-	
Horweiler	029	765	379	1	1	35	18	17	2,3	
Sankt Johann	050	837	421	3	1	26	29	-2	-0,2	
Sprendlingen	056	4 132	2 069	15	20	156	158	-7	-0,2	
Welgesheim	065	557	279	1	3	31	20	9	1,6	
Wolfsheim	202	725	354	3	4	45	29	15	2,1	
Zotzenheim	068	610	296	3	3	14	23	-9	-1,5	
<b>LK Mayen-Koblenz</b>	<b>137</b>	<b>209 971</b>	<b>106 887</b>	<b>779</b>	<b>1 163</b>	<b>7 003</b>	<b>6 438</b>	<b>186</b>	<b>0,1</b>	
Andernach, gkSt.	003	29 098	15 075	128	172	843	728	71	0,2	
Bendorf, St.	203	16 579	8 549	53	81	553	487	40	0,2	
Mayen, gkSt.	068	18 554	9 455	76	125	560	524	-13	-0,1	
<b>VG Maifeld</b>	<b>02</b>	<b>24 246</b>	<b>12 266</b>	<b>84</b>	<b>122</b>	<b>781</b>	<b>682</b>	<b>61</b>	<b>0,3</b>	
Einig	023	143	73	-	-	3	3	-	-	
Gappenach	027	310	157	1	1	16	6	10	3,3	
Gering	029	380	185	1	2	11	19	-9	-2,3	
Gierschnach	030	270	147	-	-	9	6	3	1,1	

Landkreis (LK) Verbandsgemeinde (VG) Gemeinde	Schlüssel- nummer	Bevölkerung am 30.6.2014		Veränderung im 1. Halbjahr 2014					Bevölkerungszu- bzw. -abnahme (-)	%
		insgesamt	weiblich	Ge- borene	Ge- storbene	Zuge- zogene	Fortge- zogene	Anzahl		
<b>noch: LK Mayen-Koblenz</b>										
										137
Kalt	041	470	228	1	1	3	10	-7	-1,5	
Kerken	048	456	213	2	1	14	13	2	0,4	
Kollig	053	506	251	-	2	11	12	-3	-0,6	
Lonnig	065	1 174	597	6	5	64	63	2	0,2	
Mertloch	070	1 388	717	3	6	23	43	-23	-1,6	
Münstermaifeld, St.	501	3 478	1 781	11	19	119	96	15	0,4	
Naunheim	080	446	220	-	2	7	5	-	-	
Ochtendung	086	5 339	2 726	29	38	156	148	-1	-0,0	
Pillig	087	473	241	1	3	15	7	6	1,3	
Polch, St.	089	6 711	3 341	22	30	257	181	68	1,0	
Rüber	095	890	454	4	3	29	24	6	0,7	
Trimbs	102	593	310	1	4	15	18	-6	-1,0	
Welling	112	898	459	2	3	28	22	5	0,6	
Wierschem	114	321	166	-	2	1	6	-7	-2,1	
VG Mendig	04	13 263	6 718	43	68	394	355	13	0,1	
Bell	008	1 350	681	4	11	59	41	11	0,8	
Mendig, St.	069	8 637	4 360	28	43	255	227	13	0,2	
Rieden	093	1 236	639	3	8	38	43	-11	-0,9	
Thür	101	1 496	775	6	4	29	34	-3	-0,2	
Volkesfeld	106	544	263	2	2	13	10	3	0,6	
VG Pellenz	01	16 217	8 119	47	92	525	501	-21	-0,1	
Kretz	056	716	368	1	4	17	24	-10	-1,4	
Kruft	057	3 880	1 958	11	24	137	135	-11	-0,3	
Nickenich	081	3 669	1 849	7	21	100	102	-16	-0,4	
Plaidt	088	5 780	2 933	23	32	216	185	22	0,4	
Saffig	096	2 172	1 011	5	11	55	55	-6	-0,3	
VG Rhein-Mosel	09	26 696	13 747	89	127	800	760	2	0,0	
Alken	201	648	339	1	3	16	17	-3	-0,5	
Brey	204	1 526	786	5	2	25	33	-5	-0,3	
Brodenbach	205	602	302	1	4	44	39	2	0,3	
Burgen	206	709	353	2	6	25	25	-4	-0,6	
Dieblich	207	2 425	1 220	13	11	86	75	13	0,5	
Hatzenport	208	636	318	1	6	18	11	2	0,3	
Kobern-Gondorf	212	3 157	1 604	7	17	100	89	1	0,0	
Lehmen	504	1 373	688	2	5	66	57	6	0,4	
Löf	214	1 459	746	6	1	53	36	22	1,5	
Macken	215	366	178	1	1	12	10	2	0,5	
Niederfell	217	1 025	635	1	4	29	31	-4	-0,4	
Nörtershausen	219	1 130	564	4	2	30	20	12	1,1	
Oberfell	220	1 071	539	5	9	21	22	-5	-0,5	
Rhens, St.	221	2 891	1 488	11	11	64	75	-12	-0,4	
Spay	223	1 924	1 008	8	10	53	35	16	0,8	
Waldesch	227	2 220	1 127	10	11	61	68	-8	-0,4	
Winningen	230	2 456	1 291	10	20	67	82	-25	-1,0	
Wolken	231	1 078	561	1	4	30	35	-8	-0,7	
VG Vallendar	07	15 134	7 794	48	101	750	785	-88	-0,6	
Niederwerth	218	1 328	660	4	4	37	52	-15	-1,1	
Urbar	224	3 159	1 587	8	16	139	145	-14	-0,4	
Vallendar, St.	226	8 317	4 353	24	68	490	517	-71	-0,8	
Weitersburg	229	2 330	1 194	12	13	84	71	12	0,5	
VG Vordereifel	03	16 357	8 157	51	99	454	450	-43	-0,3	
Acht	001	66	31	-	4	2	6	-8	-10,8	
Anschau	004	286	146	2	-	5	6	1	0,4	
Arft	006	256	139	-	2	4	7	-5	-1,9	
Baar	007	754	360	3	-	27	26	4	0,5	
Bermel	011	359	175	1	2	13	4	8	2,3	



Landkreis (LK) Verbandsgemeinde (VG) Gemeinde	Schlüssel- nummer	Bevölkerung am 30.6.2014		Veränderung im 1. Halbjahr 2014					Bevölkerungszu- bzw. -abnahme (-)	%
		insgesamt	weiblich	Ge- borene	Ge- storbene	Zuge- zogene	Fortge- zogene	Anzahl		
<b>noch: LK Mayen-Koblenz</b>										
	137									
Boos	014	628	312	3	1	23	22	3	0,5	
Ditscheid	019	271	131	3	-	8	2	9	3,4	
Ettringen	025	2 710	1 369	11	12	85	81	2	0,1	
Hausten	034	395	201	-	3	10	10	-3	-0,8	
Herresbach	035	485	233	1	1	8	11	-3	-0,6	
Hirten	036	248	125	-	1	10	9	1	0,4	
Kehrig	043	1 173	577	4	8	21	21	-4	-0,3	
Kirchwald	049	941	482	3	6	23	31	-11	-1,2	
Kottenheim	055	2 682	1 348	5	25	71	79	-28	-1,0	
Langenfeld	060	673	344	1	6	10	11	-5	-0,7	
Langscheid	061	99	46	-	1	5	4	-	-	
Lind	063	52	20	-	-	-	-	-	-	
Luxem	066	293	133	1	1	3	7	-4	-1,3	
Monreal	074	811	403	3	4	22	20	1	0,1	
Münk	077	250	123	-	-	10	11	-1	-0,4	
Nachtsheim	079	531	261	2	7	15	16	-6	-1,1	
Reudelsterz	092	367	181	-	1	16	6	9	2,5	
Sankt Johann	097	930	481	5	4	26	19	8	0,9	
Siebenbach	099	203	99	-	1	13	10	2	1,0	
Virneburg	105	362	177	1	4	10	16	-9	-2,4	
Weiler	110	479	230	2	5	12	9	-	-	
Welschenbach	113	53	30	-	-	2	6	-4	-7,0	
VG Weißenthurm	08	33 827	17 007	160	176	1 343	1 166	164	0,5	
Bassenheim	202	2 932	1 480	10	13	101	113	-15	-0,5	
Kaltenengers	209	2 070	1 024	5	10	78	77	-4	-0,2	
Kettig	211	3 318	1 686	10	24	124	104	5	0,2	
Mülheim-Kärlich, St.	216	10 932	5 591	55	45	346	311	46	0,4	
Sankt Sebastian	222	2 577	1 328	16	5	134	139	8	0,3	
Urmitz	225	3 480	1 744	11	12	117	113	3	0,1	
Weißenthurm, St.	228	8 518	4 154	53	67	443	309	121	1,4	
<b>LK Neuwied</b>										
	138	179 402	91 597	624	1 019	5 706	5 374	-52	-0,0	
Neuwied, gkSt.	045	63 904	32 891	259	412	1 628	1 461	21	0,0	
VG Asbach	01	21 888	10 942	67	100	631	677	-80	-0,4	
Asbach	003	7 113	3 539	19	29	175	177	-12	-0,2	
Buchholz (Ww.)	080	4 402	2 187	16	18	137	144	-9	-0,2	
Neustadt (Wied)	044	6 173	3 114	22	41	207	209	-22	-0,4	
Windhagen	077	4 200	2 102	10	12	112	147	-37	-0,9	
VG Bad Hönningen	02	11 759	6 015	37	87	450	342	59	0,5	
Bad Hönningen, St.	004	5 669	2 936	24	33	205	186	10	0,2	
Hammerstein	024	335	181	-	-	12	5	7	2,1	
Leutesdorf	038	1 862	932	7	16	91	52	30	1,6	
Rheinbrohl	063	3 893	1 966	6	38	142	99	12	0,3	
VG Dierdorf	03	10 736	5 470	50	56	361	368	-11	-0,1	
Dierdorf, St.	012	5 616	2 840	24	31	169	197	-34	-0,6	
Großmaischeid	023	2 341	1 187	13	12	101	63	39	1,7	
Isenburg	031	619	314	2	-	20	23	-	-	
Kleinmaischeid	034	1 360	718	8	9	55	60	-6	-0,4	
Marienhausen	201	499	258	1	1	12	16	-4	-0,8	
Stebach	069	301	153	2	3	4	9	-6	-2,0	
VG Linz am Rhein	04	18 081	9 276	41	91	605	589	-34	-0,2	
Dattenberg	009	1 529	763	2	7	64	41	19	1,3	
Kasbach-Ohlenberg	501	1 344	682	3	7	68	58	6	0,4	
Leubsdorf	037	1 597	804	4	8	43	39	-	-	

Landkreis (LK) Verbandsgemeinde (VG) Gemeinde	Schlüssel- nummer	Bevölkerung am 30.6.2014		Veränderung im 1. Halbjahr 2014					Bevölkerungszu- bzw. -abnahme (-)	%
		insgesamt	weiblich	Ge- borene	Ge- storbene	Zuge- zogene	Fortge- zogene			
								Anzahl		
<b>noch: LK Neuwied</b>	<b>138</b>									
Linz am Rhein, St.	041	5 787	3 046	13	48	225	231	-41	-0,7	
Ockenfels	055	1 026	526	5	2	46	52	-3	-0,3	
Skt. Katharinen (LK Neuwied)	068	3 367	1 694	4	6	81	85	-6	-0,2	
Vettelschoß	075	3 431	1 761	10	13	78	83	-9	-0,3	
<b>VG Puderbach</b>	<b>05</b>	<b>14 577</b>	<b>7 378</b>	<b>55</b>	<b>68</b>	<b>617</b>	<b>642</b>	<b>-36</b>	<b>-0,2</b>	
Dernbach	011	996	518	4	4	33	44	-11	-1,1	
Döttesfeld	013	591	289	-	2	33	26	5	0,9	
Dürrholz	014	1 217	599	2	8	73	62	5	0,4	
Hanroth	025	622	317	5	1	17	15	6	1,0	
Harschbach	027	411	206	1	1	8	11	-3	-0,7	
Linkenbach	040	463	224	1	1	25	25	1	0,2	
Niederhofen	048	409	209	2	3	27	20	6	1,5	
Niederwambach	050	433	203	1	1	17	33	-16	-3,6	
Oberdreis	052	854	430	2	8	36	36	-5	-0,6	
Puderbach	057	2 376	1 262	12	13	98	104	-7	-0,3	
Ratzert	058	227	118	1	1	6	8	-2	-0,9	
Raubach	059	1 942	1 001	13	8	72	100	-23	-1,2	
Rodenbach bei Puderbach	064	660	327	1	5	37	22	11	1,7	
Steimel	070	1 273	638	2	6	64	52	8	0,6	
Urbach	074	1 515	749	4	6	52	50	-	-	
Woldert	078	588	288	4	-	19	34	-11	-1,8	
<b>VG Rengsdorf</b>	<b>06</b>	<b>16 307</b>	<b>8 261</b>	<b>54</b>	<b>79</b>	<b>595</b>	<b>557</b>	<b>13</b>	<b>0,1</b>	
Anhausen	002	1 349	699	3	3	30	44	-14	-1,0	
Bonefeld	005	965	480	3	5	17	19	-4	-0,4	
Ehlscheid	015	1 326	682	7	1	62	49	19	1,5	
Hardert	026	815	421	10	7	37	33	7	0,9	
Hümmerich	030	750	375	-	8	22	35	-21	-2,7	
Kurtscheid	036	927	471	2	6	21	28	-11	-1,2	
Meinborn	042	516	256	2	2	16	7	9	1,8	
Melsbach	043	2 022	1 036	5	9	59	48	7	0,3	
Oberhonnefeld-Gierend	053	1 056	546	5	4	55	46	10	1,0	
Oberraden	054	606	296	3	-	9	14	-2	-0,3	
Rengsdorf	061	2 628	1 334	10	17	143	118	18	0,7	
Rüscheid	066	760	374	-	1	30	28	1	0,1	
Straßenhaus	071	1 872	944	3	14	68	71	-14	-0,7	
Thalhausen	072	715	347	1	2	26	17	8	1,1	
<b>VG Unkel</b>	<b>07</b>	<b>13 086</b>	<b>6 755</b>	<b>37</b>	<b>68</b>	<b>493</b>	<b>443</b>	<b>19</b>	<b>0,1</b>	
Bruchhausen	008	922	464	4	4	22	25	-2	-0,2	
Erpel	019	2 536	1 303	6	9	110	80	27	1,1	
Rheinbreitbach	062	4 502	2 300	10	13	156	164	-12	-0,3	
Unkel, St.	073	5 126	2 688	17	42	205	174	6	0,1	
<b>VG Waldbreitbach</b>	<b>08</b>	<b>9 064</b>	<b>4 609</b>	<b>24</b>	<b>58</b>	<b>326</b>	<b>295</b>	<b>-3</b>	<b>-0,0</b>	
Breitscheid	006	2 093	1 055	7	10	74	74	-3	-0,1	
Datzeroth	010	235	125	-	2	15	14	-1	-0,4	
Hausen (Wied)	007	1 892	925	6	18	99	62	25	1,3	
Niederbreitbach	047	1 556	785	6	3	33	28	8	0,5	
Roßbach	065	1 459	714	3	9	49	45	-2	-0,1	
Waldbreitbach	076	1 829	1 005	2	16	56	72	-30	-1,6	
<b>LK Rhein-Hunsrück-Kreis</b>	<b>140</b>	<b>101 891</b>	<b>51 510</b>	<b>350</b>	<b>614</b>	<b>3 690</b>	<b>3 390</b>	<b>37</b>	<b>0,0</b>	
Boppard, St.	501	15 199	7 835	50	110	453	376	18	0,1	
<b>VG Emmelshausen</b>	<b>02</b>	<b>14 449</b>	<b>7 185</b>	<b>45</b>	<b>81</b>	<b>454</b>	<b>465</b>	<b>-47</b>	<b>-0,3</b>	
Badenhard	005	135	66	-	1	-	6	-7	-4,9	
Beulich	201	500	246	2	3	12	8	3	0,6	

Landkreis (LK) Verbandsgemeinde (VG) Gemeinde	Schlüssel- nummer	Bevölkerung am 30.6.2014		Veränderung im 1. Halbjahr 2014					Bevölkerungszu- bzw. -abnahme (-)	%
		insgesamt	weiblich	Ge- borene	Ge- storbene	Zuge- zogene	Fortge- zogene	Anzahl		
<b>noch: LK Rhein-Hunsrück-Kreis 140</b>										
Bickenbach	014	346	171	-	2	8	8	-2	-0,6	
Birkheim	016	141	74	-	-	7	6	1	0,7	
Dörth	031	521	252	2	1	6	10	-3	-0,6	
Emmelshausen, St.	036	4 703	2 415	19	34	158	177	-34	-0,7	
Gondershausen	043	1 253	626	5	7	25	24	-1	-0,1	
Halsenbach	045	1 263	578	3	5	72	50	20	1,6	
Hausbay	047	193	100	2	1	5	-	6	3,2	
Hungenroth	060	237	107	-	1	3	3	-1	-0,4	
Karbach	063	589	284	-	6	16	13	-3	-0,5	
Kratzenburg	075	396	189	1	2	12	4	7	1,8	
Leiningen	084	729	365	1	1	17	36	-19	-2,5	
Lingerhahn	087	463	224	-	-	11	16	-5	-1,1	
Maisborn	089	131	62	-	1	12	8	3	2,3	
Mermuth	093	251	129	-	2	3	9	-8	-3,1	
Morshausen	205	353	163	1	3	3	11	-10	-2,8	
Mühlpfad	098	70	32	-	-	9	5	4	6,1	
Ney	102	346	179	-	-	8	14	-6	-1,7	
Niedert	108	140	77	2	1	4	4	1	0,7	
Norath	110	455	233	1	2	8	16	-9	-1,9	
Pfalzfeld	117	605	293	2	4	37	24	11	1,9	
Schwall	140	359	192	2	4	12	10	-	-	
Thörlingen	149	154	70	1	-	2	2	1	0,7	
Utzenhain	156	116	58	1	-	4	1	4	3,6	
VG Kastellaun	03	15 543	7 826	54	106	490	428	4	0,0	
Alterkülz	001	425	208	1	3	22	12	8	1,9	
Bell (Hunsrück)	009	1 448	726	5	7	64	42	14	1,0	
Beltheim	010	1 912	963	5	24	60	54	-13	-0,7	
Braunshorn	018	603	295	1	3	11	14	-5	-0,8	
Buch	021	930	448	2	3	32	31	-	-	
Dommershausen	202	1 086	554	3	9	36	23	7	0,6	
Gödenroth	042	492	248	3	-	21	6	18	3,8	
Hasselbach	046	180	96	1	1	4	7	-3	-1,6	
Hollnich	055	284	142	1	4	15	10	2	0,7	
Kastellaun, St.	064	5 124	2 605	25	36	176	155	10	0,2	
Korweiler	073	85	40	-	-	1	-	1	1,2	
Lahr	502	166	78	-	1	-	11	-12	-6,7	
Mastershausen	204	960	490	3	4	6	19	-14	-1,4	
Michelbach	095	168	81	-	-	1	2	-1	-0,6	
Mörsdorf	503	605	321	2	6	14	19	-9	-1,5	
Roth	131	253	120	-	2	5	4	-1	-0,4	
Spesenroth	147	149	72	-	-	-	1	-1	-0,7	
Uhler	153	380	186	-	3	16	11	2	0,5	
Zilshausen	504	293	153	2	-	6	7	1	0,3	
VG Kirchberg (Hunsrück)	04	19 723	9 939	71	96	803	751	28	0,1	
Bärenbach	006	443	218	2	2	24	20	4	0,9	
Belg	007	141	68	-	-	7	3	4	2,9	
Büchenbeuren	024	1 702	826	8	6	153	132	23	1,4	
Dickenschied	028	726	359	3	4	19	6	12	1,7	
Dill	029	192	98	1	-	5	-	6	3,2	
Dillendorf	030	584	288	3	3	35	33	2	0,3	
Gehlweiler	040	236	122	-	-	1	2	-1	-0,4	
Gemünden	041	1 248	657	8	21	40	31	-4	-0,3	
Hahn	044	184	94	-	1	2	1	-	-	
Hecken	048	120	59	-	-	6	2	4	3,4	
Heinzenbach	049	414	213	-	2	20	22	-3	-0,7	
Henau	050	139	79	-	1	5	7	-3	-2,1	
Hirschfeld (Hunsrück)	053	294	150	-	2	10	9	-1	-0,3	
Kappel	062	473	229	1	3	21	28	-9	-1,9	
Kirchberg (Hunsrück), St.	067	3 854	1 952	15	15	138	138	-1	-0,0	

Landkreis (LK) Verbandsgemeinde (VG) Gemeinde	Schlüssel- nummer	Bevölkerung am 30.6.2014		Veränderung im 1. Halbjahr 2014					Bevölkerungszu- bzw. -abnahme (-)	%
		insgesamt	weiblich	Ge- borene	Ge- storbene	Zuge- zogene	Fortge- zogene	Anzahl		
<b>noch: LK Rhein-Hunsrück-Kreis 140</b>										
Kludenbach	071	98	49	-	-	1	3	-2	-2,0	
Laufersweiler	081	836	409	3	4	29	30	-2	-0,2	
Lautzenhausen	082	365	190	1	1	23	16	7	2,0	
Lindenschied	086	200	97	-	1	3	8	-6	-2,9	
Maitzborn	090	110	54	-	1	11	8	2	1,9	
Metzenhausen	094	122	58	-	-	-	1	-1	-0,8	
Nieder Kostenz	105	191	91	-	-	11	2	9	4,9	
Niedersohren	107	456	212	-	3	16	14	-1	-0,2	
Niederweiler	109	396	205	3	-	20	10	13	3,4	
Ober Kostenz	111	251	121	1	-	5	5	1	0,4	
Raversbeuren	120	130	67	-	-	2	-	2	1,6	
Reckershausen	122	359	189	1	1	16	38	-22	-5,8	
Rödelhausen	128	151	81	1	-	4	2	3	2,0	
Rödern	129	189	99	-	-	6	6	-	-	
Rohrbach	130	174	82	2	-	4	8	-2	-1,1	
Schlierschied	135	189	100	-	-	1	3	-2	-1,0	
Schwarzen	141	143	71	-	-	7	2	5	3,6	
Sohren	145	3 213	1 648	11	20	112	116	-12	-0,4	
Sohrschied	146	97	55	2	1	3	5	-1	-1,0	
Todenroth	151	91	45	-	1	1	1	-1	-1,1	
Unzenberg	154	406	199	1	-	15	19	-3	-0,7	
Wahlenau	159	211	108	1	1	21	12	9	4,5	
Womrath	163	196	98	-	-	4	2	2	1,0	
Woppenroth	164	253	129	3	1	1	2	1	0,4	
Würrich	165	146	70	-	1	1	4	-4	-2,7	
VG Rheinböllen	05	10 015	5 039	33	53	300	358	-76	-0,8	
Argenthal	003	1 606	824	5	13	33	57	-32	-2,0	
Benzweiler	011	206	111	1	-	1	6	-4	-1,9	
Dichtelbach	027	656	309	-	1	15	14	-	-	
Ellern (Hunsrück)	035	834	405	3	6	31	23	6	0,7	
Erbach	037	258	140	-	1	1	11	-11	-4,1	
Kisselbach	068	587	286	1	3	29	26	1	0,2	
Liebshausen	085	498	251	1	1	17	9	8	1,6	
Mörschbach	096	328	158	4	1	2	7	-2	-0,6	
Rheinböllen, St.	125	4 002	2 024	16	23	141	133	2	0,1	
Riesweiler	127	668	350	1	4	27	65	-41	-5,8	
Schnorbach	138	240	117	-	-	3	5	-2	-0,8	
Steinbach	148	132	64	1	-	-	2	-1	-0,8	
VG Sankt Goar-Oberwesel	06	8 935	4 565	20	63	418	379	-5	-0,1	
Damscheid	025	637	323	2	6	23	13	6	1,0	
Laudert	080	404	199	3	1	27	12	17	4,4	
Niederburg	104	668	343	4	5	3	4	-2	-0,3	
Oberwesel, St.	112	2 807	1 472	4	23	87	78	-10	-0,4	
Perscheid	116	367	196	-	2	13	8	3	0,8	
Sankt Goar, St.	133	2 701	1 386	4	21	105	99	-12	-0,4	
Urbach	155	732	373	2	3	17	14	2	0,3	
Wiebelsheim	161	619	273	1	2	143	151	-9	-1,4	
VG Simmern / Hunsrück	07	18 027	9 121	77	105	772	633	115	0,6	
Altweidelbach	002	250	128	-	-	7	8	-1	-0,4	
Belgweiler	008	201	97	-	2	10	12	-4	-2,0	
Bergenhäuser	012	124	58	1	-	5	5	1	0,8	
Biebern	015	325	157	2	-	12	11	3	0,9	
Bubach	020	272	133	-	1	7	7	-1	-0,4	
Budenschied	023	182	88	-	3	6	10	-6	-3,2	
Fronhofen	039	232	119	1	1	5	4	1	0,4	
Holzbach	056	512	259	3	3	15	25	-10	-1,9	
Horn	058	327	171	-	1	2	9	-8	-2,4	
Keidelheim	065	300	158	1	-	3	12	-9	-2,9	

Landkreis (LK) Verbandsgemeinde (VG) Gemeinde	Schlüssel- nummer	Bevölkerung am 30.6.2014		Veränderung im 1. Halbjahr 2014					Bevölkerungszu- bzw. -abnahme (-)	%
		insgesamt	weiblich	Ge- borene	Ge- storbene	Zuge- zogene	Fortge- zogene	Anzahl		
<b>noch: LK Rhein-Hunsrück-Kreis 140</b>										
Klosterkumbd	070	273	119	-	3	3	4	-4	-1,4	
Külz (Hunsrück)	076	467	235	3	1	18	17	3	0,6	
Kümbdchen	077	468	229	2	1	22	23	-	-	
Laubach	079	428	216	1	5	17	6	7	1,7	
Mengerschied	092	738	355	2	6	21	16	1	0,1	
Mutterschied	099	501	245	3	2	19	18	1	0,2	
Nannhausen	100	539	274	2	3	39	29	9	1,7	
Neuerkirch	101	284	145	1	2	3	11	-9	-3,1	
Niederkumbd	106	296	131	-	2	9	12	-5	-1,7	
Ohlleiler	113	336	163	1	1	11	13	-2	-0,6	
Oppertshausen	115	117	57	2	2	2	6	-4	-3,3	
Pleizenhausen	118	242	110	1	-	9	9	1	0,4	
Ravengiersburg	119	314	169	1	2	8	6	1	0,3	
Rayerschied	121	102	56	1	2	4	1	2	2,0	
Reich	123	328	160	-	-	5	10	-5	-1,5	
Riegenroth	126	247	114	1	1	32	7	26	11,8	
Sargenroth	134	445	223	1	1	18	4	14	3,2	
Schönborn	139	255	120	2	1	24	18	7	2,8	
Simmern/Hunsrück, St.	144	7 701	4 041	38	57	376	272	89	1,2	
Tiefenbach	150	767	371	4	1	51	31	23	3,1	
Wahlbach	158	175	91	-	-	4	3	1	0,6	
Wüschheim	166	279	129	3	1	5	14	-7	-2,4	
<b>LK Rhein-Lahn-Kreis 141</b>										
Lahnstein, gkSt.	075	17 598	9 171	58	116	619	538	25	0,1	
<b>VG Bad Ems 01</b>										
Arzbach	201	1 659	863	5	17	43	39	-8	-0,5	
Bad Ems, St.	006	9 041	4 717	42	71	391	347	16	0,2	
Becheln	008	649	324	3	4	11	30	-20	-3,0	
Dausenau	025	1 237	616	3	4	34	34	-1	-0,1	
Fachbach	041	1 263	653	4	3	53	57	-3	-0,2	
Frücht	044	588	309	2	3	23	18	4	0,7	
Kemmenau	071	452	240	-	1	17	11	5	1,1	
Miellen	086	374	189	-	-	15	7	8	2,2	
Nievern	098	980	508	5	3	31	21	12	1,2	
<b>VG Diez 03</b>										
Altendiez	002	2 208	1 156	15	10	87	76	16	0,7	
Aull	005	418	213	-	1	24	28	-5	-1,2	
Balduinstein	503	566	284	5	2	13	19	-3	-0,5	
Birlenbach	014	1 508	761	7	5	60	69	-7	-0,5	
Charlottenberg	021	152	79	-	3	1	3	-5	-3,2	
Cramberg	022	496	254	2	9	10	15	-12	-2,4	
Diez, St.	029	10 746	5 275	50	70	550	472	58	0,5	
Dörnberg	030	454	224	2	1	23	18	6	1,3	
Eppenrod	038	709	353	2	2	27	16	11	1,6	
Geilnau	045	357	188	2	4	7	8	-3	-0,8	
Gückingen	049	1 051	534	6	6	47	39	8	0,8	
Hambach	052	439	218	1	-	16	16	1	0,2	
Heistenbach	053	1 062	550	5	9	35	41	-10	-0,9	
Hirschberg	057	361	184	2	4	18	18	-2	-0,6	
Holzappel	059	1 045	525	2	3	21	38	-18	-1,7	
Holzheim	061	893	444	2	4	36	27	7	0,8	
Horhausen	062	277	139	4	4	10	3	7	2,6	
Isselbach	064	381	192	-	3	11	9	-1	-0,3	
Langenscheid	076	507	253	1	3	14	20	-8	-1,6	
Laurenburg	077	314	153	1	2	14	10	3	1,0	
Scheidt	124	307	165	-	2	3	4	-3	-1,0	

Landkreis (LK) Verbandsgemeinde (VG) Gemeinde	Schlüssel- nummer	Bevölkerung am 30.6.2014		Veränderung im 1. Halbjahr 2014					Bevölkerungszu- bzw. -abnahme (-)	%
		insgesamt	weiblich	Ge- borene	Ge- storbene	Zuge- zogene	Fortge- zogene			
								Anzahl		
<b>noch: LK Rhein-Lahn-Kreis</b>	<b>141</b>									
Steinsberg	130	230	115	-	2	2	7	-7	-3,0	
Wasenbach	133	339	167	2	2	5	8	-3	-0,9	
<b>VG Hahnstätten</b>	<b>04</b>	<b>9 413</b>	<b>4 723</b>	<b>30</b>	<b>47</b>	<b>334</b>	<b>309</b>	<b>9</b>	<b>0,1</b>	
Burgschwalbach	020	1 039	524	1	1	38	33	5	0,5	
Flacht	043	1 061	531	5	1	36	51	-11	-1,0	
Hahnstätten	051	2 913	1 493	9	26	121	104	1	0,0	
Kaltenholzhausen	065	600	298	1	3	31	11	18	3,1	
Lohrheim	081	552	281	1	4	17	13	1	0,2	
Mudershausen	089	417	203	2	1	19	13	7	1,7	
Netzbach	093	390	183	1	1	15	9	6	1,6	
Niedermeisen	095	1 429	711	7	7	34	49	-15	-1,0	
Obermeisen	102	750	365	2	2	21	17	4	0,5	
Schiesheim	125	262	134	1	1	2	9	-7	-2,6	
<b>VG Katzenelnbogen</b>	<b>05</b>	<b>9 188</b>	<b>4 678</b>	<b>40</b>	<b>72</b>	<b>291</b>	<b>257</b>	<b>3</b>	<b>0,0</b>	
Allendorf	001	662	327	3	5	12	9	1	0,2	
Berghausen	010	316	164	1	2	8	11	-4	-1,3	
Berndroth	011	406	208	5	1	13	12	5	1,2	
Biebrich	013	331	160	1	2	6	12	-7	-2,1	
Bremberg	018	276	137	2	4	5	3	-	-	
Dörsdorf	032	432	228	-	2	14	11	1	0,2	
Ebertshausen	034	127	72	1	-	-	1	-	-	
Eisighofen	036	273	133	2	1	3	5	-1	-0,4	
Ergeshausen	039	147	69	1	-	9	2	8	5,8	
Gutenacker	050	360	179	2	4	10	4	4	1,1	
Herold	054	419	213	1	1	14	18	-3	-0,7	
Katzenelnbogen, St.	068	2 183	1 160	12	38	120	71	22	1,0	
Klingelbach	073	688	345	2	4	16	29	-15	-2,1	
Kördorf	074	521	261	2	2	11	13	-2	-0,4	
Mittelfischbach	088	118	57	-	-	3	2	1	0,9	
Niedertiefenbach	096	201	95	2	-	2	10	-6	-2,9	
Oberfischbach	101	163	79	-	-	6	4	2	1,2	
Reckenroth	113	205	104	1	2	2	4	-3	-1,4	
Rettert	117	430	220	-	3	12	14	-4	-0,9	
Roth	118	196	99	-	1	2	4	-3	-1,5	
Schönborn	126	734	368	2	-	23	18	7	1,0	
<b>VG Loreley</b>	<b>09</b>	<b>16 810</b>	<b>8 448</b>	<b>48</b>	<b>108</b>	<b>556</b>	<b>482</b>	<b>12</b>	<b>0,1</b>	
Auel	004	203	106	1	-	-	2	-1	-0,5	
Bornich	016	1 000	486	4	6	28	29	-3	-0,3	
Braubach, St.	501	3 035	1 515	9	14	132	104	23	0,8	
Dachsenhausen	023	1 007	505	2	4	9	10	-3	-0,3	
Dahlheim	024	858	423	1	1	11	14	-3	-0,3	
Dörscheid	031	411	207	1	2	14	7	6	1,5	
Filsen	042	640	315	-	2	25	15	8	1,3	
Kamp-Bornhofen	066	1 571	842	8	30	69	48	-1	-0,1	
Kaub, St.	069	830	432	3	6	18	21	-6	-0,7	
Kestert	072	618	294	1	7	34	19	9	1,5	
Lierschied	079	474	238	-	1	20	15	4	0,9	
Lykershausen	083	231	118	1	-	4	1	4	1,8	
Nochern	099	512	240	1	2	16	13	2	0,4	
Osterspai	108	1 218	606	5	4	36	49	-12	-1,0	
Patersberg	109	382	193	3	-	4	5	2	0,5	
Prath	112	310	152	1	3	1	5	-6	-1,9	
Reichenberg	114	178	94	1	2	-	5	-6	-3,3	
Reitzenhain	115	317	157	-	2	9	3	4	1,3	
Skt. Goarshn., Loreleyst., St.	121	1 308	665	3	8	87	79	2	0,2	
Sauerthal	122	162	78	1	-	9	6	4	2,5	
Weisel	136	1 069	542	2	9	18	24	-13	-1,2	
Weyer	138	476	240	-	5	12	8	-2	-0,4	

Landkreis (LK) Verbandsgemeinde (VG) Gemeinde	Schlüssel- nummer	Bevölkerung am 30.6.2014		Veränderung im 1. Halbjahr 2014					Bevölkerungszu- bzw. -abnahme (-)	%
		insgesamt	weiblich	Ge- borene	Ge- storbene	Zuge- zogene	Fortge- zogene	Anzahl		
<b>noch: LK Rhein-Lahn-Kreis</b>	<b>141</b>									
VG Nassau	06	11 335	5 700	31	88	396	381	-44	-0,4	
Attenhausen	003	410	210	1	1	2	15	-13	-3,1	
Dessighofen	026	185	96	1	-	2	2	1	0,5	
Dienethal	027	219	109	-	4	4	10	-10	-4,4	
Dornholzhausen	033	203	103	1	-	4	10	-5	-2,4	
Geisig	046	339	168	1	1	5	16	-11	-3,1	
Hörnberg	058	351	176	2	-	8	7	3	0,9	
Lollschied	082	199	94	1	4	2	4	-5	-2,5	
Misselberg	087	100	56	-	1	19	11	7	7,5	
Nassau, St.	091	4 601	2 314	12	47	153	120	-3	-0,1	
Obernhof	103	367	192	-	5	23	15	3	0,8	
Oberwies	106	142	75	1	1	6	3	3	2,2	
Pohl	111	353	174	1	-	11	8	4	1,1	
Schweighausen	127	218	114	-	1	1	3	-3	-1,4	
Seelbach	128	411	203	1	3	31	33	-4	-1,0	
Singhofen	129	1 817	923	5	13	72	65	-1	-0,1	
Sulzbach	132	191	94	-	-	5	5	-	-	
Weinähr	135	436	202	1	2	18	20	-3	-0,7	
Winden	139	696	349	3	4	27	30	-5	-0,7	
Zimmerschied	141	97	48	-	1	3	4	-2	-2,0	
VG Nastätten	07	15 969	8 033	62	100	523	532	-47	-0,3	
Berg	009	239	113	1	1	3	7	-4	-1,6	
Bettendorf	012	326	152	2	3	5	11	-7	-2,1	
Bogel	015	775	397	6	7	44	30	13	1,7	
Buch	019	566	283	3	5	11	34	-25	-4,2	
Diethardt	502	240	114	2	2	6	9	-3	-1,2	
Ehr	035	60	33	-	1	1	2	-2	-3,2	
Endlichhofen	037	146	65	-	1	5	5	-1	-0,7	
Eschbach	040	161	89	-	2	5	6	-3	-1,8	
Gemmerich	047	542	276	1	1	16	18	-2	-0,4	
Hainau	110	168	84	-	2	3	7	-6	-3,4	
Himmighofen	055	311	151	2	-	2	2	2	0,6	
Holzhausen an der Haide	060	1 169	568	5	3	33	52	-17	-1,4	
Hunzel	063	252	128	-	4	7	10	-7	-2,7	
Kasdorf	067	234	114	3	-	10	9	4	1,7	
Kehlbach	070	174	89	-	1	5	1	3	1,8	
Lautert	078	267	124	1	1	9	5	4	1,5	
Lipporn	080	275	150	1	2	10	16	-7	-2,5	
Marienfels	084	287	146	2	-	4	10	-4	-1,4	
Miehlen	085	1 968	980	4	18	53	45	-6	-0,3	
Nastätten, St.	092	4 130	2 144	20	22	175	155	18	0,4	
Niederbachheim	094	261	137	-	4	11	15	-8	-3,0	
Niederwallmenach	097	403	192	-	2	9	13	-6	-1,5	
Oberbachheim	100	201	94	1	-	2	5	-2	-1,0	
Obertiefenbach	104	382	191	1	5	21	14	3	0,8	
Oberwallmenach	105	179	85	1	-	14	10	5	2,9	
Oelsberg	107	533	271	1	-	21	12	10	1,9	
Rettershain	116	334	173	-	3	6	4	-1	-0,3	
Ruppertshofen	120	352	179	2	3	4	7	-4	-1,1	
Strüth	131	290	148	-	-	7	5	2	0,7	
Weidenbach	134	123	59	-	2	2	3	-3	-2,4	
Welterod	137	441	215	1	4	11	10	-2	-0,5	
Winterwerb	140	180	89	2	1	8	-	9	5,3	
<b>LK Rhein-Pfalz-Kreis</b>	<b>338</b>	<b>149 588</b>	<b>76 295</b>	<b>555</b>	<b>785</b>	<b>5 159</b>	<b>4 402</b>	<b>520</b>	<b>0,3</b>	
Bobenheim-Roxheim	004	9 882	5 036	40	53	296	291	-8	-0,1	
Böhl-Iggelheim	005	10 107	5 243	22	63	264	247	-24	-0,2	
Limburgerhof	017	11 278	5 890	47	65	419	288	109	1,0	

Landkreis (LK) Verbandsgemeinde (VG) Gemeinde	Schlüssel- nummer	Bevölkerung am 30.6.2014		Veränderung im 1. Halbjahr 2014					Bevölkerungszu- bzw. -abnahme (-)	%
		insgesamt	weiblich	Ge- borene	Ge- storbene	Zuge- zogene	Fortge- zogene			
								Anzahl		
<b>noch: LK Rhein-Pfalz-Kreis</b>	<b>338</b>									
Mutterstadt	019	12 608	6 524	51	58	378	334	36	0,3	
Schifferstadt, St.	025	19 454	9 850	87	104	811	616	177	0,9	
VG Dannstadt-Schauernheim	01	12 910	6 534	49	54	489	384	99	0,8	
Dannstadt-Schauernheim	006	6 859	3 478	24	29	304	199	100	1,5	
Hochdorf-Assenheim	014	3 147	1 548	12	7	112	81	36	1,2	
Rödersheim-Gronau	022	2 904	1 508	13	18	73	104	-37	-1,3	
VG Lamsheim-Heßheim	06	16 247	8 230	65	94	545	465	48	0,3	
Beindersheim	002	3 133	1 582	17	13	107	84	27	0,9	
Großniedesheim	009	1 247	619	1	7	25	38	-18	-1,4	
Heßheim	012	2 972	1 514	11	16	99	78	16	0,5	
Heuchelheim bei Frankenthal	013	1 237	610	5	4	50	46	5	0,4	
Kleinniedesheim	015	938	482	2	16	48	49	-15	-1,6	
Lamsheim	016	6 720	3 423	29	38	216	170	33	0,5	
VG Maxdorf	04	12 573	6 447	47	64	415	403	-5	-0,0	
Birkenheide	003	3 088	1 587	19	16	100	96	4	0,1	
Fußgönheim	008	2 550	1 297	10	7	76	66	14	0,6	
Maxdorf	018	6 935	3 563	18	41	239	241	-23	-0,3	
VG Römerberg-Dudenhofen	07	20 907	10 576	73	101	704	649	29	0,1	
Dudenhofen	007	5 869	2 997	23	39	234	180	39	0,7	
Hanhofen	010	2 512	1 259	11	7	119	84	39	1,6	
Harthausen	011	3 048	1 512	5	16	90	111	-32	-1,0	
Römerberg	023	9 478	4 808	34	39	261	274	-17	-0,2	
VG Waldsee	08	23 622	11 965	74	129	838	725	59	0,3	
Altrip	001	7 580	3 830	20	39	249	219	12	0,2	
Neuhofen	020	7 178	3 667	17	50	287	235	19	0,3	
Otterstadt	021	3 340	1 671	19	17	102	82	22	0,7	
Waldsee	026	5 524	2 797	18	23	200	189	6	0,1	
<b>LK Südliche Weinstraße</b>	<b>337</b>	<b>109 474</b>	<b>55 490</b>	<b>350</b>	<b>560</b>	<b>4 331</b>	<b>3 679</b>	<b>448</b>	<b>0,4</b>	
VG Annweiler am Trifels	01	16 660	8 427	65	78	613	516	86	0,5	
Albersweiler	001	1 897	986	7	8	93	69	23	1,2	
Annweiler am Trifels, St.	501	6 976	3 535	27	40	242	241	-11	-0,2	
Dernbach	017	452	226	2	4	13	10	1	0,2	
Eußerthal	024	916	454	2	7	53	39	9	1,0	
Gossersweiler-Stein	033	1 381	698	7	4	49	43	9	0,7	
Münchweiler am Klingbach	054	194	89	1	-	9	5	5	2,6	
Ramberg	064	958	469	2	1	36	20	18	1,9	
Rinnthal	067	637	320	5	3	24	20	6	1,0	
Silz	074	785	399	1	2	25	16	8	1,0	
Völkersweiler	078	604	303	3	3	12	16	-4	-0,7	
Waldhambach	080	370	184	1	-	15	8	8	2,2	
Waldrohrbach	081	381	201	3	1	16	13	5	1,3	
Wernersberg	083	1 109	563	4	5	26	16	9	0,8	
VG Bad Bergzabern	02	23 904	12 155	57	155	975	806	74	0,3	
Bad Bergzabern, St.	005	7 748	4 123	18	78	441	276	107	1,4	
Barbelroth	006	607	308	4	4	24	18	6	1,0	
Birkenhördt	008	664	327	-	2	23	28	-7	-1,0	
Böllenborn	013	216	106	-	-	5	5	-	-	
Dierbach	018	539	280	2	2	17	16	1	0,2	
Dörrenbach	019	904	458	2	8	20	27	-13	-1,4	
Gleiszellen-Gleishorbach	029	799	398	2	2	51	23	28	3,6	
Hergersweiler	037	238	116	-	-	12	3	9	3,9	
Kapellen-Drusweiler	045	968	480	3	3	29	34	-5	-0,5	



Landkreis (LK) Verbandsgemeinde (VG) Gemeinde	Schlüssel- nummer	Bevölkerung am 30.6.2014		Veränderung im 1. Halbjahr 2014					Bevölkerungszu- bzw. -abnahme (-)	%
		insgesamt	weiblich	Ge- borene	Ge- storbene	Zuge- zogene	Fortge- zogene			
								Anzahl		
<b>noch: LK Südliche Weinstraße 337</b>										
Kapsweyer	046	948	461	2	6	11	12	-5	-0,5	
Klingenmünster	049	2 359	1 088	6	5	84	98	-13	-0,5	
Niederhorbach	055	480	246	1	4	29	32	-6	-1,2	
Niederotterbach	056	319	163	1	2	11	16	-6	-1,8	
Oberhausen	058	476	242	1	-	18	17	3	0,6	
Oberotterbach	059	1 166	587	3	7	45	56	-15	-1,3	
Oberschlettenbach	060	132	66	-	2	3	1	-	-	
Pleisweiler-Oberhofen	062	824	422	1	4	37	29	5	0,6	
Schweigen-Rechtenbach	071	1 440	733	5	6	44	36	7	0,5	
Schweighofen	072	584	283	1	4	16	8	5	0,9	
Steinfeld	076	1 888	969	4	10	45	52	-13	-0,7	
Vorderweidenthal	079	605	299	1	6	10	19	-14	-2,3	
<b>VG Edenkoben</b>	<b>03</b>	<b>20 010</b>	<b>10 155</b>	<b>72</b>	<b>107</b>	<b>863</b>	<b>710</b>	<b>119</b>	<b>0,6</b>	
Altdorf	002	783	374	3	4	27	15	11	1,4	
Böbingen	011	766	396	2	3	33	24	8	1,1	
Burrweiler	015	813	422	4	2	40	35	7	0,9	
Edenkoben, St.	020	6 729	3 439	27	46	340	312	10	0,1	
Edesheim	021	2 315	1 155	4	11	103	62	34	1,5	
Flemlingen	025	414	203	3	1	15	10	7	1,7	
Freimersheim (Pfalz)	027	953	472	3	2	28	21	8	0,8	
Gleisweiler	028	603	322	2	3	26	31	-6	-1,0	
Gommersheim	032	1 477	751	8	6	49	43	8	0,5	
Großfischlingen	035	626	318	3	4	28	28	-1	-0,2	
Hainfeld	036	829	414	4	8	49	30	15	1,8	
Kleinfischlingen	048	262	129	1	1	6	6	-	-	
Rhodt unter Rietburg	066	1 112	573	1	7	46	32	8	0,7	
Roschbach	069	849	439	2	4	36	17	17	2,0	
Veningen	077	913	452	4	3	22	23	-	-	
Weyher in der Pfalz	084	566	296	1	2	15	21	-7	-1,2	
<b>VG Herxheim</b>	<b>04</b>	<b>14 759</b>	<b>7 515</b>	<b>53</b>	<b>63</b>	<b>591</b>	<b>464</b>	<b>116</b>	<b>0,8</b>	
Herxheim bei Landau/Pfalz	038	10 451	5 343	38	49	370	303	54	0,5	
Herxheimweyher	039	528	264	-	2	19	25	-8	-1,5	
Insheim	044	2 080	1 063	9	9	82	63	20	1,0	
Rohrbach	068	1 700	845	6	3	120	73	50	3,0	
<b>VG Landau-Land</b>	<b>05</b>	<b>13 860</b>	<b>6 952</b>	<b>35</b>	<b>61</b>	<b>517</b>	<b>501</b>	<b>-10</b>	<b>-0,1</b>	
Billigheim-Ingenheim	007	3 848	1 930	6	18	113	139	-38	-1,0	
Birkweiler	009	738	363	2	-	18	11	8	1,1	
Böchingen	012	781	392	-	6	21	24	-9	-1,1	
Eschbach	022	630	320	2	1	28	32	-3	-0,5	
Frankweiler	026	866	439	2	4	32	44	-14	-1,6	
Göcklingen	031	916	469	4	5	20	17	2	0,2	
Heuchelheim-Klingen	040	889	439	5	8	55	60	-8	-0,9	
Ilbesheim bei Landau i. d. Pf.	042	1 192	585	5	2	43	42	4	0,3	
Impflingen	043	852	419	-	1	31	25	5	0,6	
Knöringen	050	480	229	-	1	20	16	3	0,6	
Leinsweiler	051	407	210	-	5	44	22	17	4,4	
Ranschbach	065	658	340	2	4	26	25	-1	-0,2	
Sieboldingen	073	1 018	517	5	4	45	33	14	1,4	
Walsheim	082	585	300	2	2	21	11	10	1,7	
<b>VG Maikammer</b>	<b>06</b>	<b>8 138</b>	<b>4 116</b>	<b>24</b>	<b>46</b>	<b>325</b>	<b>286</b>	<b>17</b>	<b>0,2</b>	
Kirrweiler (Pfalz)	047	2 039	997	5	2	83	72	14	0,7	
Maikammer	052	4 303	2 211	16	28	180	148	20	0,5	
Sankt Martin	070	1 796	908	3	16	62	66	-17	-0,9	
<b>VG Offenbach an der Queich</b>	<b>07</b>	<b>12 143</b>	<b>6 170</b>	<b>44</b>	<b>50</b>	<b>447</b>	<b>396</b>	<b>46</b>	<b>0,4</b>	
Bornheim	014	1 437	738	6	7	41	43	-3	-0,2	
Essingen	023	2 145	1 094	7	4	115	73	45	2,1	
Hochstadt (Pfalz)	041	2 401	1 223	14	10	78	95	-12	-0,5	
Offenbach an der Queich	061	6 160	3 115	17	29	213	185	16	0,3	

Landkreis (LK) Verbandsgemeinde (VG) Gemeinde	Schlüssel- nummer	Bevölkerung am 30.6.2014		Veränderung im 1. Halbjahr 2014					Bevölkerungszu- bzw. -abnahme (-)	%
		insgesamt	weiblich	Ge- borene	Ge- storbene	Zuge- zogene	Fortge- zogene			
								Anzahl		
<b>LK Südwestpfalz</b>	340	96 446	48 905	290	576	2 690	2 557	-153	-0,2	
VG Dahrner Felsenland	01	14 483	7 318	49	98	418	395	-26	-0,2	
Bobenthal	001	310	156	2	3	5	6	-2	-0,6	
Bruchweiler-Bärenbach	501	1 536	763	3	16	36	65	-42	-2,7	
Bundenthal	502	1 123	568	5	7	21	25	-6	-0,5	
Busenberg	002	1 235	616	3	10	16	16	-7	-0,6	
Dahn, St.	004	4 501	2 298	19	33	193	125	54	1,2	
Erfweiler	009	1 185	577	1	4	26	26	-3	-0,3	
Erlenbach bei Dahn	010	318	164	1	1	21	12	9	2,9	
Fischbach bei Dahn	011	1 548	821	6	9	31	53	-25	-1,6	
Hirschthal	021	88	45	-	1	1	-	-	-	
Ludwigswinkel	029	780	391	2	5	20	19	-2	-0,3	
Niederschlettenbach	033	316	154	1	2	7	2	4	1,3	
Nothweiler	034	142	69	2	2	4	2	2	1,4	
Rumbach	039	433	218	-	4	9	11	-6	-1,4	
Schindhard	043	569	275	4	-	12	19	-3	-0,5	
Schönau (Pfalz)	045	399	203	-	1	16	14	1	0,3	
VG Hauenstein	02	8 738	4 461	18	63	263	238	-20	-0,2	
Darstein	005	205	104	-	3	4	1	-	-	
Dimbach	006	172	90	1	2	3	4	-2	-1,1	
Hauenstein	014	3 920	2 019	6	21	110	105	-10	-0,3	
Hinterweidenthal	020	1 570	799	1	17	62	49	-3	-0,2	
Lug	030	611	311	1	2	8	12	-5	-0,8	
Schwanheim	047	575	279	4	6	8	16	-10	-1,7	
Spirkelbach	049	697	367	2	5	26	15	8	1,2	
Wilgartswiesen	057	988	492	3	7	42	36	2	0,2	
VG Pirmasens-Land	03	12 414	6 341	35	75	349	312	-2	-0,0	
Bottenbach	205	761	384	1	2	40	11	28	3,8	
Eppenbrunn	008	1 356	695	6	7	22	35	-14	-1,0	
Hilst	019	340	181	1	1	9	5	4	1,2	
Kröppen	026	692	358	2	5	13	20	-10	-1,4	
Lemberg	028	3 941	2 027	14	33	135	107	10	0,3	
Obersimten	036	608	308	-	5	6	16	-15	-2,4	
Ruppertsweiler	040	1 458	734	5	3	50	49	3	0,2	
Schweix	048	339	171	-	3	5	6	-4	-1,2	
Trulben	052	1 215	619	2	6	28	24	-	-	
Vinningen	053	1 704	864	4	10	41	39	-4	-0,2	
VG Rodalben	04	14 264	7 279	33	95	402	345	-7	-0,0	
Clausen	003	1 388	719	1	8	32	22	3	0,2	
Donsieders	007	986	498	3	6	30	28	-1	-0,1	
Leimen	027	944	462	5	7	20	20	-2	-0,2	
Merzalben	031	1 141	592	-	11	35	21	3	0,3	
Münchweiler an der Rodalb	032	2 873	1 492	7	12	59	81	-27	-0,9	
Rodalben, St.	038	6 932	3 516	17	51	226	173	17	0,2	
VG Thaleischw.-Frösch.-Wallh.	09	17 944	9 028	67	95	461	447	-14	-0,1	
Biedershausen	204	210	107	1	-	7	16	-8	-3,7	
Herschberg	017	829	419	6	5	34	30	5	0,6	
Hettenhausen	018	247	118	1	2	4	3	-	-	
Höheischweiler	023	883	433	2	1	24	18	7	0,8	
Höhfröschen	024	913	436	4	4	25	39	-14	-1,5	
Knopp-Labach	215	443	215	-	-	11	9	2	0,5	
Krähenberg	216	152	82	-	-	4	7	-3	-1,9	
Maßweiler	217	1 028	521	4	5	10	21	-12	-1,2	
Nünschweiler	035	751	386	3	5	19	30	-13	-1,7	
Obernheim-Kirchenarnbach	219	1 688	831	8	4	42	32	14	0,8	
Petersberg	037	893	468	4	8	19	16	-1	-0,1	
Reifenberg	220	808	392	4	5	26	17	8	1,0	

Landkreis (LK) Verbandsgemeinde (VG) Gemeinde	Schlüssel- nummer	Bevölkerung am 30.6.2014		Veränderung im 1. Halbjahr 2014					Bevölkerungszu- bzw. -abnahme (-)	%
		insgesamt	weiblich	Ge- borene	Ge- storbene	Zuge- zogene	Fortge- zogene			
								Anzahl		
<b>noch: LK Südwestpfalz</b>	<b>340</b>									
Rieschweiler-Mühlbach	222	2 136	1 048	8	10	62	50	10	0,5	
Saalstadt	041	328	169	1	2	8	4	3	0,9	
Schauerberg	042	193	99	1	1	-	2	-2	-1,0	
Schmitshausen	224	400	193	2	3	8	6	1	0,3	
Thaleischweiler-Fröschen	051	3 357	1 758	13	27	98	97	-13	-0,4	
Wallhalben	225	867	435	3	3	26	19	7	0,8	
Weselberg	055	1 305	653	2	6	21	19	-2	-0,2	
Winterbach (Pfalz)	228	513	265	-	4	13	12	-3	-0,6	
<b>VG Waldfischbach-Burgalben</b>	<b>06</b>	<b>12 308</b>	<b>6 264</b>	<b>35</b>	<b>72</b>	<b>300</b>	<b>331</b>	<b>-68</b>	<b>-0,5</b>	
Geiselberg	012	832	421	-	4	26	23	-1	-0,1	
Heltersberg	015	2 023	1 040	5	16	23	61	-49	-2,4	
Hermersberg	016	1 729	860	6	9	43	37	3	0,2	
Höheinöd	022	1 233	622	5	5	27	34	-7	-0,6	
Horbach	025	531	262	3	1	8	11	-1	-0,2	
Schmalenberg	044	754	391	2	6	8	26	-22	-2,8	
Steinalben	050	423	210	3	1	14	11	5	1,2	
Waldfischbach-Burgalben	054	4 783	2 458	11	30	151	128	4	0,1	
<b>VG Zweibrücken-Land</b>	<b>08</b>	<b>16 295</b>	<b>8 214</b>	<b>53</b>	<b>78</b>	<b>497</b>	<b>489</b>	<b>-16</b>	<b>-0,1</b>	
Althornbach	201	729	362	4	1	20	26	-3	-0,4	
Battweiler	202	691	341	-	2	14	10	2	0,3	
Bechhofen	203	2 103	1 073	7	10	75	69	3	0,1	
Contwig	206	4 789	2 429	13	28	148	167	-33	-0,7	
Dellfeld	207	1 414	699	6	6	46	32	14	1,0	
Dietrichingen	208	355	185	3	2	10	4	7	2,0	
Großbundenbach	209	343	159	1	1	6	17	-11	-3,1	
Großsteinhausen	210	585	303	-	1	14	21	-8	-1,3	
Hornbach, St.	211	1 470	736	6	5	36	32	5	0,3	
Käshofen	212	663	329	1	3	7	19	-12	-1,8	
Kleinbundenbach	213	428	212	-	2	8	6	-	-	
Kleinsteinhausen	214	745	373	3	6	39	31	3	0,4	
Mauschbach	218	303	161	2	1	10	13	-2	-0,7	
Riedelberg	221	474	246	5	-	22	11	16	3,5	
Rosenkopf	223	374	194	-	2	5	5	-2	-0,5	
Walshausen	226	323	161	1	4	23	8	12	3,9	
Wiesbach	227	506	251	1	4	14	18	-7	-1,4	
<b>LK Trier-Saarburg</b>	<b>235</b>	<b>144 770</b>	<b>73 618</b>	<b>558</b>	<b>724</b>	<b>5 381</b>	<b>4 781</b>	<b>433</b>	<b>0,3</b>	
<b>VG Hermeskeil</b>	<b>01</b>	<b>14 620</b>	<b>7 491</b>	<b>56</b>	<b>77</b>	<b>479</b>	<b>437</b>	<b>21</b>	<b>0,1</b>	
Bescheid	005	393	194	-	1	6	6	-1	-0,3	
Beuren (Hochwald)	008	937	475	2	7	16	32	-21	-2,2	
Damflos	014	609	317	2	3	12	16	-5	-0,8	
Geisfeld	030	510	250	2	2	3	15	-12	-2,3	
Grimburg	035	472	229	1	7	16	9	1	0,2	
Gusenburg	036	1 165	584	5	3	24	42	-16	-1,4	
Hermeskeil, St.	045	5 781	2 985	31	22	238	189	58	1,0	
Hinzert-Pöler	047	297	155	2	2	3	11	-8	-2,6	
Naurath (Wald)	092	230	109	-	1	14	3	10	4,5	
Neuhütten	093	774	403	2	3	35	24	10	1,3	
Rascheid	112	477	237	-	2	24	9	13	2,8	
Reinsfeld	114	2 343	1 223	8	22	78	61	3	0,1	
Züsch	153	632	330	1	2	10	20	-11	-1,7	
<b>VG Kell am See</b>	<b>02</b>	<b>9 429</b>	<b>4 708</b>	<b>31</b>	<b>44</b>	<b>287</b>	<b>271</b>	<b>3</b>	<b>0,0</b>	
Baldringen	003	270	133	-	2	4	3	-1	-0,4	
Greimerath	033	1 022	512	3	7	23	30	-11	-1,1	
Heddert	040	269	134	-	2	16	5	9	3,5	
Hentern	043	392	180	2	1	11	22	-10	-2,5	

Landkreis (LK) Verbandsgemeinde (VG) Gemeinde	Schlüssel- nummer	Bevölkerung am 30.6.2014		Veränderung im 1. Halbjahr 2014					Bevölkerungszu- bzw. -abnahme (-)	%
		insgesamt	weiblich	Ge- borene	Ge- storbene	Zuge- zogene	Fortge- zogene	Anzahl		
<b>noch: LK Trier-Saarburg</b>										
	235									
Kell am See	058	1 907	977	4	9	55	61	-11	-0,6	
Lampaden	072	558	293	1	2	11	7	3	0,5	
Mandern	081	894	425	2	4	25	23	-	-	
Paschel	105	244	116	1	-	4	3	2	0,8	
Schillingen	119	1 191	596	5	5	34	26	8	0,7	
Schömerich	123	133	69	-	-	12	3	9	7,3	
Vierherrenborn	140	200	100	1	2	11	7	3	1,5	
Waldweiler	142	811	411	2	2	27	34	-7	-0,9	
Zerf	152	1 538	762	10	8	54	47	9	0,6	
VG Konz	03	31 057	15 826	121	162	1 079	1 042	-6	-0,0	
Kanzem	055	637	334	3	1	17	24	-5	-0,8	
Konz, St.	068	17 565	9 019	68	109	601	622	-63	-0,4	
Nittel	095	2 314	1 179	7	11	100	81	15	0,7	
Oberbillig	096	971	505	-	5	32	37	-10	-1,0	
Onsdorf	101	128	71	-	-	4	7	-3	-2,3	
Pellingen	106	1 008	517	9	1	29	37	-	-	
Tawern	132	2 637	1 308	11	9	81	52	31	1,2	
Temmels	133	728	365	-	1	35	23	11	1,5	
Wasserliesch	143	2 280	1 135	10	7	84	83	3	0,1	
Wawern	144	581	280	1	4	18	23	-8	-1,4	
Wellen	146	740	363	2	6	25	19	2	0,3	
Wiltingen	148	1 468	750	10	8	53	34	21	1,5	
VG Ruwer	04	17 944	9 137	85	87	671	707	-37	-0,2	
Bonerath	010	248	129	2	-	4	3	3	1,2	
Farschweiler	021	791	390	3	3	54	67	-12	-1,5	
Gusterath	037	1 863	965	4	12	69	67	-6	-0,3	
Gutweiler	038	647	333	2	-	28	33	-3	-0,5	
Herl	044	270	137	-	-	7	10	-3	-1,1	
Hinzenburg	046	140	71	-	1	-	1	-2	-1,4	
Holzerath	050	424	203	-	3	7	17	-13	-3,0	
Kasel	056	1 273	645	5	7	58	50	6	0,5	
Korlingen	070	755	373	4	2	42	40	4	0,5	
Lorscheid	080	597	309	4	12	32	14	10	1,7	
Mertesdorf	085	1 660	850	12	9	64	80	-13	-0,8	
Morscheid	090	951	498	10	4	24	42	-12	-1,2	
Ollmuth	100	165	81	1	-	8	7	2	1,2	
Osburg	103	2 415	1 225	8	6	52	67	-13	-0,5	
Pluwig	107	1 521	768	8	12	99	44	51	3,5	
Riveris	116	409	209	3	2	14	6	9	2,3	
Schöndorf	124	735	381	4	2	14	21	-5	-0,7	
Sommerau	129	76	37	-	-	3	1	2	2,7	
Thomm	135	1 054	536	4	7	24	26	-5	-0,5	
Waldrach	141	1 950	997	11	5	68	111	-37	-1,9	
VG Saarburg	05	22 740	11 473	68	99	911	714	165	0,7	
Ayl	002	1 562	795	3	8	88	45	38	2,5	
Fisch	025	362	168	3	-	9	21	-9	-2,4	
Freudenburg	028	1 677	842	3	9	75	65	4	0,2	
Irsch	052	1 499	741	3	4	40	36	3	0,2	
Kastel-Staadt	057	412	205	3	-	7	6	4	1,0	
Kirf	062	804	391	2	6	24	29	-9	-1,1	
Mannebach	082	339	182	3	1	8	15	-5	-1,5	
Merzkirchen	154	751	361	2	2	52	34	18	2,5	
Ockfen	098	624	312	3	3	17	21	-4	-0,6	
Palzem	104	1 479	718	3	4	44	48	-5	-0,3	
Saarburg, St.	118	6 923	3 581	25	34	332	225	97	1,4	
Schoden	122	733	377	1	3	14	16	-4	-0,5	
Serrig	126	1 657	843	7	11	53	35	14	0,9	
Taben-Rodt	131	789	403	2	5	22	25	-6	-0,8	

Landkreis (LK) Verbandsgemeinde (VG) Gemeinde	Schlüssel- nummer	Bevölkerung am 30.6.2014		Veränderung im 1. Halbjahr 2014					Bevölkerungszu- bzw. -abnahme (-)	%
		insgesamt	weiblich	Ge- borene	Ge- storbene	Zuge- zogene	Fortge- zogene	Anzahl		
<b>noch: LK Trier-Saarburg</b>	<b>235</b>									
Trassem	136	1 171	580	3	5	36	42	-8	-0,7	
Wincheringen	149	1 958	974	2	4	90	51	37	1,9	
<b>VG Schweich an der Röm. Weinstr.</b>	<b>06</b>	<b>27 194</b>	<b>13 997</b>	<b>110</b>	<b>146</b>	<b>1 057</b>	<b>864</b>	<b>158</b>	<b>0,6</b>	
Bekond	004	854	417	5	3	38	34	6	0,7	
Detzem	015	580	296	1	1	18	17	1	0,2	
Ensch	019	473	238	1	3	17	13	2	0,4	
Fell	022	2 437	1 237	4	16	84	88	-16	-0,7	
Föhren	026	2 769	1 400	10	15	92	63	24	0,9	
Kenn	060	2 538	1 312	13	13	115	125	-10	-0,4	
Klüsserath	063	1 063	531	3	4	28	27	-	-	
Köwerich	067	330	169	-	-	15	15	-	-	
Leuwen	074	1 561	806	8	5	46	48	1	0,1	
Longen	077	102	49	-	-	11	1	10	10,9	
Longuich	078	1 255	648	2	10	46	52	-14	-1,1	
Mehring	083	2 291	1 191	13	5	73	82	-1	-0,0	
Naurath (Eifel)	091	348	171	2	2	5	4	1	0,3	
Pölich	108	482	260	-	12	57	15	30	6,6	
Riol	115	1 213	618	11	5	29	37	-2	-0,2	
Sleich	120	219	107	-	1	16	14	1	0,5	
Schweich, St.	125	7 434	3 926	31	47	344	206	123	1,7	
Thörnich	134	173	85	2	-	7	2	7	4,2	
Tritenheim	207	1 072	536	4	4	16	21	-5	-0,5	
<b>VG Trier-Land</b>	<b>07</b>	<b>21 786</b>	<b>10 986</b>	<b>87</b>	<b>109</b>	<b>897</b>	<b>746</b>	<b>129</b>	<b>0,6</b>	
Aach	001	1 068	554	3	5	58	45	10	0,9	
Franzenheim	027	369	162	2	-	8	9	1	0,3	
Hockweiler	048	277	142	1	1	2	5	-3	-1,1	
Igel	051	2 041	1 056	8	5	78	72	10	0,5	
Kordel	069	2 081	1 033	8	11	79	73	3	0,1	
Langsur	073	1 674	830	8	8	94	75	19	1,1	
Newel	094	2 848	1 441	11	9	101	110	-7	-0,2	
Ralingen	111	2 102	1 057	8	7	96	65	32	1,5	
Trierweiler	137	3 782	1 949	19	26	168	129	32	0,9	
Welschbillig	501	2 594	1 269	13	17	118	103	11	0,4	
Zemmer	151	2 950	1 493	6	20	95	60	21	0,7	
<b>LK Vulkaneifel</b>	<b>233</b>	<b>60 734</b>	<b>30 565</b>	<b>208</b>	<b>352</b>	<b>2 084</b>	<b>1 969</b>	<b>-31</b>	<b>-0,1</b>	
<b>VG Daun</b>	<b>01</b>	<b>22 781</b>	<b>11 504</b>	<b>85</b>	<b>111</b>	<b>771</b>	<b>757</b>	<b>-13</b>	<b>-0,1</b>	
Betteldorf	006	286	141	-	2	9	14	-7	-2,4	
Bleckhausen	008	303	158	2	2	6	6	-	-	
Brockscheid	011	200	103	-	1	3	5	-3	-1,5	
Darscheid	014	829	444	3	2	27	20	8	1,0	
Daun, St.	501	7 961	4 080	33	34	266	266	-2	-0,0	
Demerath	016	297	148	1	2	7	12	-6	-2,0	
Deudesfeld	017	365	190	-	2	8	14	-8	-2,1	
Dockweiler	018	661	318	3	6	35	19	13	2,0	
Dreis-Brück	020	845	420	3	5	17	15	-	-	
Ellscheid	021	251	124	-	1	7	5	1	0,4	
Gefell	025	107	51	1	-	2	1	2	1,9	
Gillenfeld	027	1 432	721	5	5	43	36	7	0,5	
Hinterweiler	030	231	122	-	2	9	12	-5	-2,1	
Hörscheid	031	132	71	-	-	3	2	1	0,8	
Immerath	034	244	115	-	-	16	13	3	1,2	
Kirchweiler	039	363	177	-	1	9	10	-2	-0,5	
Kradenbach	040	144	74	-	-	8	8	-	-	
Mehren	042	1 424	732	12	11	74	49	26	1,9	
Meisburg	043	229	115	-	1	8	4	3	1,3	
Mückeln	046	217	109	1	1	8	11	-3	-1,4	

Landkreis (LK) Verbandsgemeinde (VG) Gemeinde	Schlüssel- nummer	Bevölkerung am 30.6.2014		Veränderung im 1. Halbjahr 2014					Bevölkerungszu- bzw. -abnahme (-)	%
		insgesamt	weiblich	Ge- borene	Ge- storbene	Zuge- zogene	Fortge- zogene			
								Anzahl		
<b>noch: LK Vulkaneifel</b>	<b>233</b>									
Nerdlen	049	222	111	4	1	6	8	1	0,5	
Niederstadtfeld	052	479	228	1	4	8	16	-11	-2,2	
Oberstadtfeld	055	553	278	2	4	3	8	-7	-1,3	
Sarmersbach	061	203	94	-	1	2	1	-	-	
Saxler	062	74	36	-	-	5	1	4	5,7	
Schalkenmehren	063	581	281	5	-	29	43	-9	-1,5	
Schönbach	064	257	125	-	1	3	15	-13	-4,8	
Schutz	065	143	67	-	1	2	3	-2	-1,4	
Steineberg	067	232	115	-	-	31	36	-5	-2,1	
Steiningen	068	206	107	-	-	2	1	1	0,5	
Strohn	070	511	253	-	-	16	16	-	-	
Strotzbüsch	071	410	206	4	7	24	30	-9	-2,1	
Üdersdorf	075	1 125	560	1	5	46	28	14	1,3	
Udler	074	286	142	2	1	8	7	2	0,7	
Utzerath	077	170	91	-	2	9	9	-2	-1,2	
Wallenborn	079	414	201	-	4	8	7	-3	-0,7	
Weidenbach	081	255	129	-	2	1	4	-5	-1,9	
Winkel (Eifel)	084	139	67	2	-	3	2	3	2,2	
VG Gerolstein	02	13 618	6 890	49	99	438	420	-31	-0,2	
Berlingen	004	223	108	1	1	6	1	5	2,3	
Birresborn	204	1 147	582	2	3	34	38	-5	-0,4	
Densborn	209	520	255	1	2	2	13	-12	-2,3	
Duppach	211	287	142	1	4	2	10	-11	-3,7	
Gerolstein, St.	026	7 557	3 870	33	50	247	217	14	0,2	
Hohenfels-Essingen	033	308	147	-	2	9	12	-5	-1,6	
Kalenborn-Scheuern	036	431	220	1	2	21	20	-	-	
Kopp	223	188	94	-	1	6	2	3	1,6	
Mürtenbach	227	555	285	-	5	19	19	-5	-0,9	
Neroth	050	847	421	4	6	13	16	-5	-0,6	
Pelm	056	973	482	5	14	53	51	-7	-0,7	
Rockeskyll	058	253	127	-	2	19	19	-2	-0,8	
Salm	060	329	157	1	7	7	2	-1	-0,3	
VG Hillesheim	03	8 780	4 427	20	56	275	245	-8	-0,1	
Basberg	002	84	42	2	-	1	-	3	3,7	
Berndorf	005	530	270	2	2	11	17	-6	-1,1	
Dohm-Lammersdorf	019	178	89	-	-	6	10	-4	-2,2	
Hillesheim, St.	029	3 133	1 619	6	28	123	106	-6	-0,2	
Kerpen (Eifel)	038	470	238	3	3	23	9	14	3,1	
Nohn	229	423	214	-	2	5	2	1	0,2	
Oberbettingen	053	715	365	1	4	18	20	-5	-0,7	
Oberehe-Stroheich	054	306	146	1	2	6	15	-10	-3,2	
Üxheim	076	1 408	689	1	9	22	25	-11	-0,8	
Walsdorf	080	918	463	4	1	28	21	10	1,1	
Wiesbaum	083	615	292	-	5	32	20	6	1,0	
VG Kelberg	04	7 118	3 536	30	38	197	201	-12	-0,2	
Arbach	201	143	80	-	-	1	-	1	0,7	
Beinhausen	003	78	37	-	1	1	3	-3	-3,7	
Bereborn	202	102	55	-	2	10	2	6	6,3	
Berenbach	203	179	86	-	-	6	1	5	2,9	
Bodenbach	205	220	105	2	1	4	1	4	1,9	
Bongard	206	257	123	1	-	5	8	-2	-0,8	
Borler	207	70	31	-	1	-	1	-2	-2,8	
Boxberg	010	229	114	3	1	7	6	3	1,3	
Brücktal	208	65	30	-	1	1	6	-6	-8,5	
Drees	210	156	86	-	2	3	6	-5	-3,1	
Gelenberg	212	95	47	-	-	-	1	-1	-1,0	
Gunderath	213	115	56	-	-	6	4	2	1,8	
Höchstberg	215	345	177	1	1	6	9	-3	-0,9	

Landkreis (LK) Verbandsgemeinde (VG) Gemeinde	Schlüssel- nummer	Bevölkerung am 30.6.2014		Veränderung im 1. Halbjahr 2014					Bevölkerungszu- bzw. -abnahme (-)	%
		insgesamt	weiblich	Ge- borene	Ge- storbene	Zuge- zogene	Fortge- zogene	Anzahl		
<b>noch: LK Vulkaneifel</b>	<b>233</b>									
Horperath	216	123	65	-	-	2	4	-2	-1,6	
Hörschhausen	032	135	65	-	-	4	9	-5	-3,6	
Kaperich	217	173	82	1	-	2	12	-9	-4,9	
Katzwinkel	037	141	63	-	-	1	2	-1	-0,7	
Kelberg	218	1 998	1 013	14	6	63	54	17	0,9	
Kirsbach	220	76	33	-	-	1	2	-1	-1,3	
Kolverath	222	108	57	-	-	1	3	-2	-1,8	
Kötterichen	221	109	54	1	3	2	1	-1	-0,9	
Lirstal	224	212	103	2	2	6	3	3	1,4	
Mannebach	225	241	113	1	4	1	8	-10	-4,0	
Mosbruch	226	146	65	1	1	7	7	-	-	
Neichen	048	129	70	-	-	8	10	-2	-1,5	
Nitz	228	38	16	-	1	-	-	-1	-2,6	
Obereiz	230	127	69	-	2	3	2	-1	-0,8	
Reimerath	233	62	28	-	2	2	2	-2	-3,1	
Retterath	234	319	160	2	3	19	12	6	1,9	
Sassen	236	82	41	-	-	1	1	-	-	
Uersfeld	242	685	336	1	4	18	15	-	-	
Ueß	243	43	19	-	-	4	2	2	4,9	
Welcherath	244	117	57	-	-	2	4	-2	-1,7	
<b>VG Obere Kyll</b>	<b>05</b>	<b>8 437</b>	<b>4 208</b>	<b>24</b>	<b>48</b>	<b>403</b>	<b>346</b>	<b>33</b>	<b>0,4</b>	
Birgel	007	455	219	2	1	8	8	1	0,2	
Esch	022	426	227	1	5	7	12	-9	-2,1	
Feusdorf	023	516	258	1	3	19	22	-5	-1,0	
Gönnersdorf	028	475	227	-	2	14	18	-6	-1,2	
Hallschlag	214	490	246	3	2	45	24	22	4,7	
Jünkerath	035	1 657	823	7	16	111	89	13	0,8	
Kerschenbach	219	197	90	-	1	14	12	1	0,5	
Lissendorf	041	1 073	563	2	4	67	52	13	1,2	
Ormont	232	365	170	-	4	10	8	-2	-0,5	
Reuth	235	176	88	-	-	4	6	-2	-1,1	
Scheid	237	138	64	-	1	6	2	3	2,2	
Schüller	239	302	157	-	1	20	18	1	0,3	
Stadtkyll	240	1 504	761	5	8	56	64	-11	-0,7	
Steffeln	241	663	315	3	-	22	11	14	2,2	
<b>LK Westerwaldkreis</b>	<b>143</b>	<b>199 031</b>	<b>100 466</b>	<b>739</b>	<b>1 065</b>	<b>7 581</b>	<b>6 942</b>	<b>327</b>	<b>0,2</b>	
<b>VG Bad Marienberg (Ww.)</b>	<b>01</b>	<b>19 360</b>	<b>9 593</b>	<b>74</b>	<b>119</b>	<b>960</b>	<b>817</b>	<b>99</b>	<b>0,5</b>	
Bad Marienberg (Ww.), St.	206	5 887	2 965	29	53	342	276	42	0,7	
Bölsberg	211	238	115	-	1	13	10	2	0,8	
Dreisbach	216	595	295	-	1	26	10	15	2,6	
Fehl-Ritzhausen	222	791	383	2	1	23	27	-3	-0,4	
Großseifen	227	599	306	2	-	34	36	-	-	
Hahn bei Marienberg	231	498	226	3	1	66	29	39	8,5	
Hardt	234	428	221	1	1	24	19	5	1,2	
Hof	243	1 295	655	4	4	29	30	-1	-0,1	
Kirburg	248	563	285	2	1	27	24	4	0,7	
Langenbach bei Kirburg	253	1 041	515	2	15	27	31	-17	-1,6	
Lautzenbrücken	255	395	185	1	2	38	28	9	2,3	
Mörlen	264	557	268	3	3	29	23	6	1,1	
Neunkhausen	270	1 100	531	2	4	24	24	-2	-0,2	
Nisterau	277	866	437	4	4	24	20	4	0,5	
Nistertal	279	1 198	568	4	11	85	102	-23	-1,9	
Norken	280	981	482	4	6	42	43	-3	-0,3	
Stockhausen-Ilfurth	297	455	227	3	3	22	14	8	1,8	
Unnau	300	1 873	929	8	8	85	71	14	0,8	

Landkreis (LK) Verbandsgemeinde (VG) Gemeinde	Schlüssel- nummer	Bevölkerung am 30.6.2014		Veränderung im 1. Halbjahr 2014					Bevölkerungszu- bzw. -abnahme (-)	%
		insgesamt	weiblich	Ge- borene	Ge- storbene	Zuge- zogene	Fortge- zogene			
								Anzahl		
<b>noch: LK Westerwaldkreis</b>		143								
VG Hachenburg	02	23 770	12 037	75	122	897	809	45	0,2	
Alpenrod	202	1 550	752	-	6	48	50	-8	-0,5	
Astert	204	236	127	-	-	9	10	-1	-0,4	
Atzelgift	205	633	307	2	-	26	26	2	0,3	
Borod	212	528	272	3	2	15	17	-1	-0,2	
Dreifelden	215	231	116	1	1	10	10	-	-	
Gehlert	223	600	309	3	2	19	15	5	0,8	
Giesenhäuser	225	309	152	-	-	14	9	5	1,6	
Hachenburg, St.	229	5 849	3 112	14	40	252	211	18	0,3	
Hattert	235	1 757	863	3	4	51	50	-	-	
Heimborn	236	276	136	1	-	4	4	1	0,4	
Heuzert	240	127	61	2	1	4	3	2	1,6	
Höchstenbach	241	668	318	2	4	32	32	-2	-0,3	
Kroppach	250	630	315	1	3	18	27	-11	-1,7	
Kundert	252	256	115	1	-	6	3	4	1,6	
Limbach	257	426	208	2	2	8	13	-5	-1,2	
Linden	258	148	72	1	-	7	5	3	2,1	
Lochum	259	307	149	1	2	17	18	-2	-0,6	
Luckenbach	260	610	311	3	3	23	13	10	1,7	
Marzhausen	261	238	118	2	3	7	5	1	0,4	
Merkelbach	262	415	202	1	1	5	13	-8	-1,9	
Mörsbach	265	448	228	-	5	9	6	-2	-0,4	
Mudenbach	267	740	362	1	7	28	20	2	0,3	
Mündersbach	268	760	393	5	4	16	28	-11	-1,4	
Müschelbach	269	985	498	3	10	18	31	-20	-2,0	
Nister	276	971	489	5	2	22	35	-10	-1,0	
Roßbach	287	839	423	3	1	33	25	10	1,2	
Steinebach an der Wied	294	814	407	6	3	47	26	24	3,0	
Stein-Wingert	296	224	115	1	5	18	6	8	3,7	
Streithausen	299	519	254	2	3	20	11	8	1,6	
Wahlrod	301	851	442	6	4	41	26	17	2,0	
Welkenbach	306	145	73	-	-	13	3	10	7,4	
Wied	310	469	235	-	3	46	39	5	1,1	
Winkelbach	313	211	103	-	1	11	19	-9	-4,1	
VG Höhr-Grenzhausen	03	13 569	6 947	60	77	484	451	17	0,1	
Hilgert	030	1 517	791	2	8	30	23	1	0,1	
Hillscheid	031	2 498	1 257	10	8	88	89	3	0,1	
Höhr-Grenzhausen, St.	032	9 302	4 772	46	60	358	331	12	0,1	
Kammerforst	040	252	127	2	1	8	8	1	0,4	
VG Montabaur	04	38 548	19 573	158	181	1 418	1 317	78	0,2	
Boden	005	537	291	4	-	13	24	-7	-1,3	
Daubach	008	462	230	2	4	7	10	-5	-1,1	
Eitelborn	013	2 464	1 255	9	14	59	70	-16	-0,6	
Gackenbach	020	525	251	1	1	31	21	10	1,9	
Girod	021	1 166	570	6	3	22	37	-12	-1,0	
Görgeshäuser	023	820	402	7	4	26	36	-7	-0,8	
Großholbach	024	1 003	504	4	3	24	36	-11	-1,1	
Heilberscheid	026	661	320	5	2	9	28	-16	-2,4	
Heiligenroth	027	1 410	728	9	6	66	52	17	1,2	
Holler	033	1 013	509	5	3	39	34	7	0,7	
Horbach	034	674	333	4	17	35	17	5	0,7	
Hübingen	036	514	248	-	-	13	7	6	1,2	
Kadenbach	039	1 387	682	1	6	51	49	-3	-0,2	
Montabaur, St.	048	12 667	6 616	54	61	562	460	96	0,8	
Nentershausen	051	1 967	1 001	6	10	63	62	-3	-0,2	
Neuhäuser	052	2 008	1 014	8	14	53	54	-8	-0,4	
Niederelbert	053	1 676	852	6	6	56	58	-2	-0,1	
Niedererbach	054	986	507	4	5	40	33	6	0,6	
Nornborn	055	700	365	2	1	21	32	-10	-1,4	



Landkreis (LK) Verbandsgemeinde (VG) Gemeinde	Schlüssel- nummer	Bevölkerung am 30.6.2014		Veränderung im 1. Halbjahr 2014					Bevölkerungszu- bzw. -abnahme (-)	%
		insgesamt	weiblich	Ge- borene	Ge- storbene	Zuge- zogene	Fortge- zogene	Anzahl		
<b>noch: LK Westerwaldkreis</b>										
	143									
Oberelbert	057	1 118	536	2	4	55	40	13	1,2	
Ruppach-Goldhausen	065	1 172	579	8	4	29	34	-1	-0,1	
Simmern	071	1 467	693	6	9	51	46	2	0,1	
Stahlhofen	072	719	361	2	2	17	12	5	0,7	
Untershausen	077	481	239	2	2	30	33	-3	-0,6	
Welschneudorf	079	951	487	1	-	46	32	15	1,6	
<b>VG Ransbach-Baumbach</b>										
	05	14 543	7 364	69	70	502	508	-6	-0,0	
Alsbach	001	611	295	4	1	29	20	12	2,0	
Breitenau	006	670	328	3	3	27	18	9	1,4	
Caan	007	711	352	1	2	29	24	4	0,6	
Deesen	009	659	339	3	1	29	30	1	0,2	
Hundsdorf	038	418	196	1	-	16	20	-3	-0,7	
Nauort	050	2 228	1 157	13	11	52	77	-23	-1,0	
Oberhaid	059	383	190	2	3	14	16	-3	-0,8	
Ransbach-Baumbach, St.	062	7 446	3 809	36	40	260	258	-1	-0,0	
Sessenbach	068	463	227	-	5	11	12	-6	-1,3	
Wirscheid	082	336	165	3	2	16	3	14	4,3	
Wittgert	084	618	306	3	2	19	30	-10	-1,6	
<b>VG Rennerod</b>										
	06	16 756	8 321	52	102	589	531	8	0,0	
Bretthausen	214	181	91	-	2	6	5	-1	-0,5	
Elsoff (Ww.)	218	928	468	1	6	28	20	3	0,3	
Hellenhahn-Schellenberg	237	1 221	612	4	6	42	40	-	-	
Hornberg	244	178	85	1	-	13	17	-3	-1,7	
Hüblingen	245	295	148	1	2	10	7	2	0,7	
Irmtraut	246	790	399	2	14	40	39	-11	-1,4	
Liebenscheid	256	874	423	3	2	14	20	-5	-0,6	
Neunkirchen	271	550	273	1	1	21	14	7	1,3	
Neustadt/Westerwald	272	595	306	2	9	15	11	-3	-0,5	
Niederroßbach	274	713	366	1	4	21	36	-18	-2,5	
Nister-Möhrendorf	278	296	149	1	2	5	-	4	1,4	
Oberrod	282	657	327	-	4	27	30	-7	-1,1	
Oberroßbach	283	338	156	2	1	7	11	-3	-0,9	
Rehe	285	963	476	2	4	30	32	-4	-0,4	
Rennerod, St.	286	4 201	2 068	18	20	183	116	65	1,6	
Salzburg	291	238	123	3	-	7	14	-4	-1,7	
Seck	292	1 217	604	3	10	37	55	-25	-2,0	
Stein-Neukirch	295	418	203	-	1	23	16	6	1,5	
Waigandshain	302	199	101	-	3	10	4	3	1,5	
Waldmühlen	303	332	163	2	-	7	4	5	1,5	
Westermohe	309	917	458	4	4	23	26	-3	-0,3	
Willingen	311	279	135	1	2	13	11	1	0,4	
Zehnhausen bei Rennerod	315	376	187	-	5	7	3	-1	-0,3	
<b>VG Selters (Ww.)</b>										
	07	16 187	8 080	55	76	567	586	-39	-0,2	
Ellenhausen	015	301	149	-	-	11	10	1	0,3	
Ewighausen	221	250	126	2	1	6	1	6	2,5	
Freilingen	018	684	341	2	4	37	41	-6	-0,9	
Freirachdorf	019	648	325	-	2	21	13	6	0,9	
Goddert	022	420	207	3	4	6	17	-12	-2,8	
Hartenfels	025	811	403	2	7	25	20	-	-	
Herschbach	029	2 809	1 413	11	12	64	70	-7	-0,2	
Krümmel	041	330	154	1	4	12	17	-8	-2,4	
Marienrachdorf	044	972	500	3	6	40	27	10	1,0	
Maroth	045	213	98	-	1	5	10	-6	-2,7	
Maxsain	046	1 073	521	2	4	38	34	2	0,2	
Nordhofen	056	535	259	-	1	28	17	10	1,9	
Quirnbach	061	498	261	1	-	9	23	-13	-2,5	
Rückeroth	064	503	253	2	-	24	29	-3	-0,6	
Schenkelberg	066	631	325	3	3	23	17	6	1,0	

Landkreis (LK) Verbandsgemeinde (VG) Gemeinde	Schlüssel- nummer	Bevölkerung am 30.6.2014		Veränderung im 1. Halbjahr 2014					Bevölkerungszu- bzw. -abnahme (-)	%
		insgesamt	weiblich	Ge- borene	Ge- storbene	Zuge- zogene	Fortge- zogene	Anzahl		
<b>noch: LK Westerwaldkreis</b>										
Selters (Ww.), St.	067	2 754	1 392	17	9	114	106	16	0,6	
Sessenhausen	069	915	456	1	3	36	38	-4	-0,4	
Steinen	075	241	110	-	1	8	14	-7	-2,8	
Vielbach	078	535	266	2	5	28	32	-6	-1,1	
Weidenhahn	305	569	280	1	4	17	26	-12	-2,1	
Wölfertingen	085	495	241	2	5	15	24	-12	-2,4	
<b>VG Wallmerod</b>										
Arnshöfen	203	144	70	-	2	6	6	-2	-1,4	
Berod bei Wallmerod	208	537	271	1	3	8	17	-11	-2,0	
Bilkheim	210	498	249	-	1	28	12	15	3,1	
Dreikirchen	011	1 067	541	6	8	31	24	5	0,5	
Elbingen	501	301	139	-	-	8	14	-6	-2,0	
Ettinghausen	220	332	161	2	-	14	11	5	1,5	
Hahn am See	232	402	207	-	2	11	8	1	0,2	
Herschbach (Oww.)	239	874	447	3	3	22	31	-9	-1,0	
Hundsangen	037	2 119	1 058	4	5	101	66	40	1,9	
Kuhnshöfen	251	161	79	-	-	3	4	-1	-0,6	
Mähren	502	227	114	1	2	6	13	-8	-3,4	
Meudt	263	1 870	944	4	12	37	46	-17	-0,9	
Molsberg	266	454	243	2	3	28	14	13	2,9	
Niederahr	273	815	404	-	4	40	21	15	1,9	
Oberahr	281	552	269	2	2	27	15	12	2,2	
Obererbach	058	519	265	1	7	17	3	8	1,6	
Salz	290	900	460	3	4	27	18	8	0,9	
Steinefrenz	074	782	386	2	3	22	26	-5	-0,6	
Wallmerod	304	1 446	751	5	8	79	70	7	0,5	
Weroth	080	601	297	2	6	10	12	-6	-1,0	
Zehnhausen bei Wallmerod	316	178	86	-	3	4	4	-3	-1,7	
<b>VG Westerburg</b>										
Ailertchen	200	602	300	3	1	21	9	14	2,4	
Bellingen	207	605	302	-	5	13	22	-14	-2,3	
Berzhahn	209	482	251	5	3	20	23	-1	-0,2	
Brandscheid	213	473	227	4	3	13	7	7	1,5	
Enspel	219	283	143	1	5	7	10	-7	-2,4	
Gemünden	224	1 012	532	4	7	44	42	-1	-0,1	
Girkenroth	226	569	277	4	5	13	23	-11	-1,9	
Guckheim	228	911	458	3	3	21	13	8	0,9	
Halbs	233	354	182	1	2	24	23	-	-	
Härtlingen	230	391	199	1	3	11	13	-4	-1,0	
Hergenroth	238	456	224	-	1	35	14	20	4,6	
Höhn	242	3 039	1 525	8	16	92	91	-7	-0,2	
Kaden	247	594	296	3	8	12	20	-13	-2,1	
Kölbingen	249	1 030	533	2	6	33	32	-3	-0,3	
Langenhahn	254	1 336	665	8	6	63	79	-14	-1,0	
Pottum	284	957	489	7	5	34	41	-5	-0,5	
Rotenhain	288	536	234	2	5	41	40	-3	-0,6	
Rothenbach	289	862	412	4	6	12	20	-10	-1,1	
Stahlhofen am Wiesensee	293	318	156	1	4	21	20	-2	-0,6	
Stockum-Püschchen	298	663	342	1	1	21	23	-2	-0,3	
Weltersburg	307	285	145	1	4	8	6	-1	-0,3	
Westerburg, St.	308	5 605	2 923	14	42	217	202	-12	-0,2	
Willmenrod	312	665	331	6	5	27	18	10	1,5	
Winnen	314	478	240	3	-	19	9	13	2,8	
<b>VG Wirges</b>										
Bannberscheid	003	630	319	1	4	18	22	-7	-1,1	
Dernbach (Ww.)	010	2 401	1 304	5	20	90	77	-2	-0,1	
Ebernahn	012	1 238	609	6	10	65	51	10	0,8	
Helferskirchen	028	1 150	569	2	3	46	37	8	0,7	

Landkreis (LK) Verbandsgemeinde (VG) Gemeinde	Schlüssel- nummer	Bevölkerung am 30.6.2014		Veränderung im 1. Halbjahr 2014					Bevölkerungszu- bzw. -abnahme (-)	%
		insgesamt	weiblich	Ge- borene	Ge- storbene	Zuge- zogene	Fortge- zogene			
								Anzahl		
<b>noch: LK Westerwaldkreis</b>		143								
Leuterod	042	862	412	4	2	35	50	-13	-1,5	
Mogendorf	047	1 236	605	4	4	44	51	-7	-0,6	
Moschheim	049	740	361	-	2	37	19	16	2,2	
Niedersayn	275	178	89	2	2	4	2	2	1,1	
Ötzingen	060	1 359	677	4	3	37	43	-5	-0,4	
Siershahn	070	2 799	1 424	9	13	102	93	5	0,2	
Staudt	073	1 166	607	6	1	57	37	25	2,2	
Wirges, St.	081	5 254	2 748	29	30	278	206	70	1,4	
Rheinland-Pfalz		4 000 724	2 036 914	14 953	21 745	143 179	130 285	6 358	0,2	

## Impressum

---

Herausgeber:  
Statistisches Landesamt Rheinland-Pfalz  
Mainzer Straße 14-16  
56130 Bad Ems

Telefon: 02603 71-0  
Telefax: 02603 71-3150

E-Mail: [poststelle@statistik.rlp.de](mailto:poststelle@statistik.rlp.de)  
Internet: [www.statistik.rlp.de](http://www.statistik.rlp.de)

Kostenfreier Download im Internet: <http://www.statistik.rlp.de/veroeffentlichungen/statistische-berichte>

---

© Statistisches Landesamt Rheinland-Pfalz · Bad Ems · 2015

Vervielfältigung und Verbreitung, auch auszugsweise, mit Quellenangabe gestattet.