



BIOTOP-ALBUM

Magerwiesen um Niederkirchen

BT 6412-0555-2009, BT 6412-0506-2009



(A. Stanula)



BIOTOP-ALBUM

Magerwiesen um Niederkirchen

Entwicklung des Gebiets im Zeitraum der Biotopbetreuung (Überblick)

Schutzgebietsausweisung	Unter Schutz nach § 15 LNatSchG
Biotopbetreuung seit:	Mindestens seit 2007
Entwicklungsziel:	Erhaltung der Magerwiesen als Lebensraum seltener Tier- und Pflanzenarten
Maßnahmenumsetzung:	Einschürige Mahd im Sommer
Zustand (früher):	k.A.
Bisher erreichtes Ziel:	Offenhaltung der Magerwiesen und damit Erhalt standorttypischer und seltener Tier- und Pflanzenarten

**Ihre Biotopbetreuerin im Landkreis
„Kaiserslautern“:**

Anna Stanula, Dipl.-Biol.
Tel.: 06755-96936-20
mailto: anna.stanula@gutschker-dongus.de

Impressum


Landesamt für Umwelt Rheinland-Pfalz
Kaiser-Friedrich-Str.7
55116 Mainz
www.lfu.rlp.de

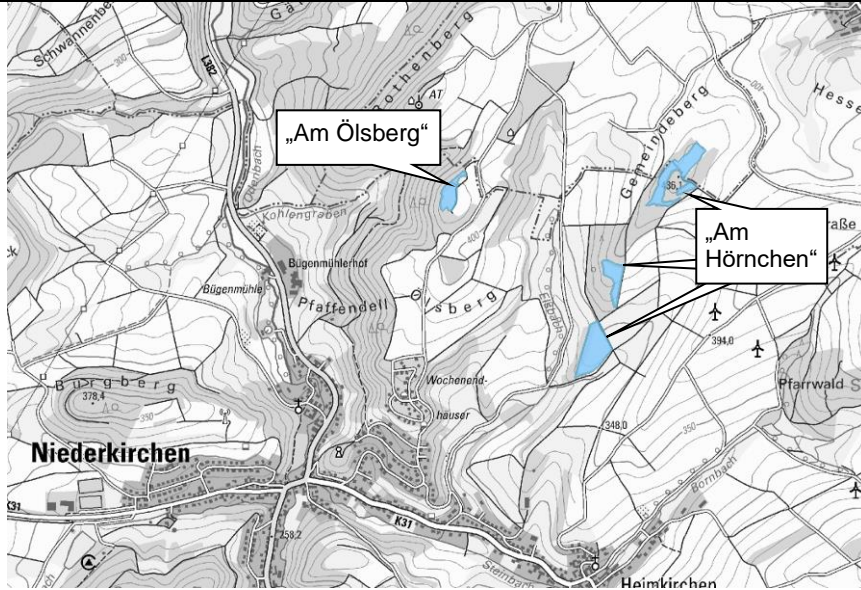
Fotos: K. Peerenboom, A. Stanula
Text: A. Stanula
Stand: April 2017

Lage des
Betreuungsgebiets /
Magerwiesen um
Niederkirchen /
Maßnahmenflächen der
Biotopbetreuung

(LANIS Mapserver,
Stand April 2017)

Legende

 MAS (Maßnahmen)



Maßnahmenflächen „Am
Hörnchen“ und „Am
Ölsberg“ der
Biotopbetreuung

(LANIS Mapserver,
Stand April 2017)

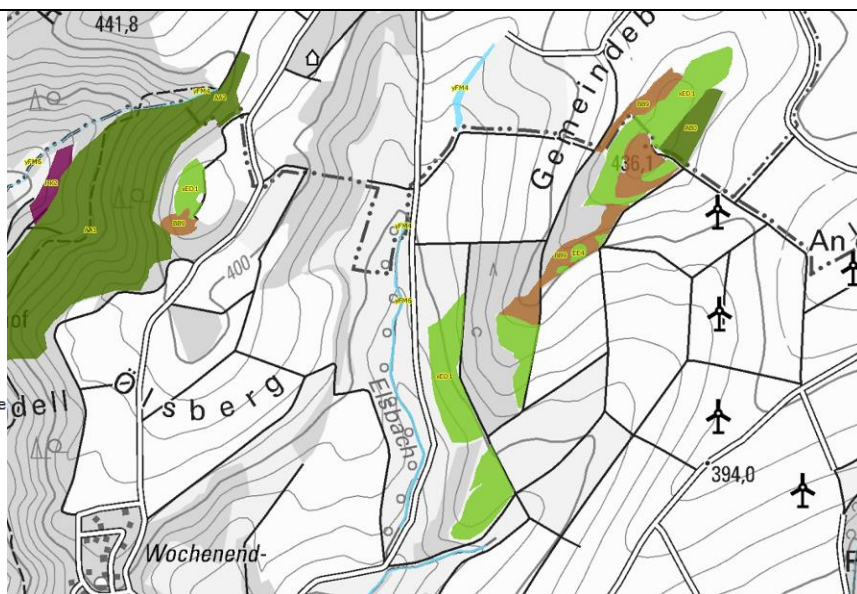


Biotopkartierung
(Maßnahmenflächen „Am
Hörnchen“, und „Am
Ölsberg“)

(LANIS Mapserver,
Stand April 2017)

Legende

-  BT A Wälder
-  BT B Kleingehölze
-  BT E Grünland
-  BT H Weitere, anthropogen bedingte Biotope





Magerwiesen „Am Hörnchen“ auf der Kuppe gelegen mit angrenzenden Ackerflächen

(A. Stanula, Mai 2013)



Blick über die Magerwiese „Am Hörnchen“, Kuppenlage (Blickrichtung: Nordwest)

(A. Stanula, Mai 2013)



Blick über die Magerwiese/Magerrasen „Am Hörnchen“, Kuppenlage (Blickrichtung: Nordost)

(A. Stanula, Mai 2013)

„Am Hörnchen“, die Offenhaltung der Flächen sorgt dafür, dass Schlehen und Ginster die Magerwiesen nicht gänzlich überwachsen

(A. Stanula, Mai 2013)



Glatthaferwiese „Am Hörnchen“

(A. Stanula, Mai 2013)



„Am Hörnchen“, Bereifte Hundsflechte (*Peltigera rufescens*) zwischen der höheren Vegetation an besonders mageren Stellen

(A. Stanula, Mai 2013)





„Am Hörnchen“,
Knöllchen-Steinbrech
(*Saxifraga granulata*) auf
der Glatthaferwiese

(A. Stanula, Mai 2013)



„Am Hörnchen“,
Wiesen-Margerite
(*Leucanthemum
vulgare*) auf der
Glatthaferwiese

(A. Stanula, Mai 2013)



„Am Hörnchen“,
Wiesen-Bocksbart
(*Tragopogon pratensis*)
und Rapunzel-
Glockenblume
(*Campanula rapunculoides*)
auf der Glatthaferwiese

**(A. Stanula, August
2016)**

Blick über die
Glatthaferwiese „Am
Ölsberg“ (Blickrichtung:
Westen)

(A. Stanula, Mai 2013)



„Am Ölsberg“,
Gewöhnlicher Dost
(*Origanum vulgare*)

**(A. Stanula, August
2015)**



„Am Ölsberg“,
Gewöhnliches Ruchgras
(*Anthoxanthum
odoratum*)

(A. Stanula, April 2017)






„Am Ölsberg“, Kleiner Sauerampfer (*Rumex acetosella*)

(A. Stanula, April 2017)



„Am Ölsberg“, Knolliger Hahnenfuß (*Ranunculus bulbosus*) und Gewöhnliche Hainsimse (*Luzula campestris*)

(A. Stanula, April 2017)



„Am Ölsberg“, Zweiblättriger Blaustern (*Scilla bifolia*)

(A. Stanula, März 2016)

Biototypische Arten

Pflanzen-, Flechtenarten (Auszug)

- Bereifte Hundsflechte (*Peltigera cf. rufescens*)
- Buntes Vergißmeinnicht (*Myosotis discolor*) RL 3
- Echtes Labkraut (*Galium verum*)
- Geflecktes Johanniskraut (*Hypericum maculatum*)
- Gemeiner Thymian (*Thymus pulegioides*)
- Gemeines Habichtskraut (*Hieracium lachenalii*)
- Gewöhnliches Ruchgras (*Anthoxanthum odoratum*)
- Glatthafer (*Arrhenatherum elatius*)
- Kleinem Sauerampfer (*Rumex acetosella*)
- Kleines Habichtskraut (*Hieracium pilosella*)
- Knöllchen-Steinbrech (*Saxifraga granulata*)
- Knolliger Hahnenfuss (*Ranunculus bulbosus*)
- Kriechende Hauhechel (*Ononis repens*)
- Rapunzel-Glockenblume (*Campanula rapunculus*)
- Sand-Wicke (*Vicia lathyroides*) RL 3
- Skabiosen-Flockenblume (*Centaurea scabiosa*)
- Stattliches Knabenkraut (*Orchis mascula*) RL 3
- Streifen-Klee (*Trifolium striatum*) RL 3
- Wiesen-Bocksbart (*Tragopogon pratensis*)
- Wiesen-Flockenblume (*Centaurea jacea*)
- Wiesen-Gelbstern (*Gagea pratensis*) RL 3
- Wiesen-Margerite (*Leucanthemum vulgare*)
- Zweiblättriger Blaustern (*Scilla bifolia*)
- Zypressen-Wolfsmilch (*Euphorbia cyparissias*)

Tierarten (Auszug)

- Baumfalke (*Falco subbuteo*) RL 2
- Esparsetten-Widderchen (*Zygaena carniolica*) RL 3
- Feuriger Perlmutterfalter (*Argynnis adippe*) RL 2
- Kleiner Schlehen-Zipfelfalter (*Satyrium acaciae*) RL 2
- Kleinspecht (*Dendrocopos minor*) RL 3
- Kommafalter (*Hesperia comma*) RL 2
- Magerrasen-Perlmutterfalter (*Boloria dia*) RL 2
- Malven-Dickkopffalter (*Carcharodus alceae*) RL 3
- Mehrbrütiger Würfel-Dickkopffalter (*Pyrgus armoricanus*) RL 1
- Neuntöter (*Lanius collurio*) RL 3
- Nierenfleck-Zipfelfalter (*Thecla betulae*) RL 3
- Pflaumen-Zipfelfalter (*Satyrium pruni*) RL 3
- Pirol (*Oriolus oriolus*) RL 3
- Rotmilan (*Milvus milvus*) RL 3
- Wegerich-Scheckenfalter (*Melitaea cinxia*) RL 3

Anmerkungen:

Quellen zu Artangaben:

- Beobachtung durch Untere Naturschutzbehörde und Biotopbetreuung,
- <http://map.naturschutz.rlp.de>