



2024

STATISTISCHE BERICHTE



Bevölkerung der Gemeinden
am 30. Juni 2023

Zeichenerklärungen

0	Zahl ungleich Null, Betrag jedoch kleiner als die Hälfte von 1 in der letzten ausgewiesenen Stelle
-	nichts vorhanden
.	Zahl unbekannt oder geheim
x	Nachweis nicht sinnvoll
...	Zahl fällt später an
/	keine Angabe, da Zahl nicht sicher genug
()	Aussagewert eingeschränkt, da Zahl statistisch unsicher
D	Durchschnitt
p	vorläufig
r	revidiert
s	geschätzt

Für die Abgrenzung von Größenklassen wird im Allgemeinen anstelle einer ausführlichen Beschreibung „50 bis unter 100“ die Darstellungsform „50 – 100“ verwendet.

Einzelwerte in Tabellen werden im Allgemeinen ohne Rücksicht auf die Endsumme gerundet.

Abkürzungen

gkSt.	große kreisangehörige Stadt
St.	kreisfreie Stadt

Inhalt

Seite

Informationen zur Statistik	5
--	----------

Glossar	7
----------------------	----------

Tabellen

T 1	Fläche am 31.12.2022 und Bevölkerungsentwicklung in den Verwaltungsbezirken vom 1.1. – 30.6.2023	9
T 2	Gemeinden mit 5 000 und mehr Einwohnern am 30.6.2023	10
T 3	Gemeinden in den Landkreisen am 30.6.2023 nach Größenklassen	11
T 4	Gemeinden und Bevölkerung in Gemeinden am 30.6.2023 nach Größenklassen	11
T 5	Bevölkerung der verbandsfreien Gemeinden und der Verbandsgemeinden am 30.6.2023 nach Landkreisen	13
T 6	Bevölkerung am 30.6.2023 und Bevölkerungsbewegung vom 1.1. – 30.6.2023 nach Landkreisen, Verbandsgemeinden und Gemeinden	15
Kreisfreie Stadt		
	Frankenthal (Pfalz), St.	15
	Kaiserslautern, St.	15
	Koblenz, St.	15
	Landau in der Pfalz, St.	15
	Ludwigshafen am Rhein, St.	15
	Mainz, St.	15
	Neustadt an der Weinstraße, St.	15
	Pirmasens, St.	15
	Speyer, St.	15
	Trier, St.	15
	Worms, St.	15
	Zweibrücken, St.	15
Landkreise		
	Ahrweiler	15
	Altenkirchen (Ww.)	16
	Alzey-Worms	18
	Bad Dürkheim	20
	Bad Kreuznach	21
	Bernkastel-Wittlich	23
	Birkenfeld	25
	Cochem-Zell	27
	Donnersbergkreis	28
	Eifelkreis Bitburg-Prüm	30
	Germersheim	34
	Kaiserslautern	35
	Kusel	36
	Mainz-Bingen	38
	Mayen-Koblenz	39
	Neuwied	41
	Rhein-Hunsrück-Kreis	42
	Rhein-Lahn-Kreis	44
	Rhein-Pfalz-Kreis	47
	Südliche Weinstraße	47
	Südwestpfalz	49
	Trier-Saarburg	51
	Vulkaneifel	53
	Westerwaldkreis	54

Karten

K 1	Kreisfreie Städte und Landkreise in Rheinland-Pfalz zum 30.6.2023 nach Bevölkerungsgrößenklassen	8
-----	---	---

Grafiken

G 1	Gemeinden am 30.6.2023 nach Größenklassen	12
G 2	Bevölkerung in Gemeinden am 30.6.2023 nach Größenklassen	12

Informationen zur Statistik

Ziel der Statistik

Im Zuge der laufenden Fortschreibung des Bevölkerungsstandes werden monatlich die amtlichen Einwohnerzahlen des Bundes, der Länder und der Gemeinden in demografischer Untergliederung nach Geschlecht, Alter, Staatsangehörigkeit und Familienstand ermittelt. Die Einwohnerzahlen sind eine maßgebliche Bemessungsgröße für die Verteilung der Länderstimmen im Bundesrat, für die Beteiligung der Länder an der aufkommenden Umsatzsteuer, für den Finanzausgleich zwischen Bund und Ländern, für die Einteilung der Wahlkreise und Größe der Wahlbezirke. Darüber hinaus basieren aber auch viele Kennzahlen wie zum Beispiel das Bruttoinlandsprodukt (BIP) pro Kopf auf der Bevölkerungszahl. Sowohl die Angaben zur Zahl der Bevölkerung als solches als auch zur Struktur der Bevölkerung in fachlicher Gliederung bspw. nach dem Alter, Geschlecht und Nationalität sind sowohl für die politisch Verantwortlichen als auch für Planer sowie Akteure in Wirtschaft und Wissenschaft von hoher Bedeutung.

Rechtsgrundlage

Gesetz über die Statistik der Bevölkerungsbewegung und die Fortschreibung des Bevölkerungsstandes - Bevölkerungsstatistikgesetz vom 20. April 2013 (BGBl. I S. 826), das zuletzt durch Artikel 1 des Gesetzes vom 17. Juli 2023 (BGBl. 2023 I Nr. 190) geändert worden ist.

Gesetz über die Statistik für Bundeszwecke (Bundesstatistikgesetz - BStatG) vom 20. Oktober 2016 (BGBl. I S. 2394), das zuletzt durch Artikel 5 des Gesetzes vom 20. Dezember 2022 (BGBl. I S. 2727) geändert worden ist.

Erhebungsumfang

In der Bevölkerungsfortschreibung wird der auf der Basis der jeweils letzten Volkszählung (zurzeit: Zensus 2011) ermittelte Bevölkerungsbestand im Wesentlichen anhand von Meldungen über Geburten und Sterbefälle sowie Zu- und Fortzüge in der Differenzierung nach Alter, Geschlecht, Staatsangehörigkeit und Familienstand fortgeschrieben. Neben den Statistiken der natürlichen Bevölkerungsbewegung (Statistiken der Eheschließungen, Geburten und Sterbefälle) und der Wanderungstatistik werden bei der Fortschreibung zusätzlich Mitteilungen der Meldebehörden bei Änderung von Staatsangehörigkeiten sowie Familienständen (Ehescheidungen und Beendigungen von Lebenspartnerschaften) berücksichtigt. In dem vorliegenden Bericht werden ausschließlich die zur Ermittlung der Einwohnerzahl notwendigen statistischen Grunddaten veröffentlicht.

Der Feststellung der Einwohnerzahlen liegt der Begriff der Bevölkerung am Ort der alleinigen bzw. Hauptwohnung nach §§ 21 f. des Bundesmeldegesetzes in der Fassung der Bekanntmachung vom 3. Mai 2013 (BGBl. I S. 1084), zuletzt geändert durch Artikel 22 des Gesetzes vom 19. Dezember 2022 (BGBl. I S. 2606), zugrunde. Danach ist die Hauptwohnung die vorwiegend benutzte Wohnung des Einwohners. Hauptwohnung eines verheirateten oder eine Lebenspartnerschaft führenden Einwohners, der nicht dauernd getrennt von seiner Familie oder seinem Lebenspartner lebt, ist die vorwiegend benutzte Wohnung der Familie oder der Lebenspartner. In Zweifelsfällen ist die vorwiegend benutzte Wohnung dort, wo der Schwerpunkt der Lebensbeziehungen des Einwohners liegt.

Zur Bevölkerung zählen auch die im Bundesgebiet gemeldeten Ausländer/-innen (einschließlich Staatenlose). Nicht zur Bevölkerung gehören hingegen die Angehörigen der ausländischen Stationierungstreitkräfte sowie der ausländischen diplomatischen und konsularischen Vertretungen nebst deren Familienangehörigen.

Regionale Ebene

Der vorliegende Bericht enthält den auf der Basis des Zensus vom 9. Mai 2011 zeitpunktbezogenen fortgeschriebenen Bevölkerungsstand gegliedert nach kreisfreien Städten und Landkreisen, verbandsfreien Gemeinden und Verbandsgemeinden sowie Ortsgemeinden in Rheinland-Pfalz.

Berichtskreis

Die aus den Statistiken der Geburten und Sterbefälle einfließenden Grunddaten beruhen auf Meldungen der rheinland-pfälzischen Standesämter. Die Daten der Zu- und Fortgezogenen entstammen Datenlieferungen der rheinland-pfälzischen Meldebehörden.

Erhebungsmerkmale und Berichtszeitraum/-zeitpunkt

Sämtliche statistischen Nachweisungen, die in die Fortschreibung des Bevölkerungsstandes einfließen, erfolgen durch die o. a. Berichtskreise in laufendem Turnus.

Hochrechnung

Bei den o. a. Statistiken, die in die Fortschreibung des Bevölkerungsstandes einfließen, handelt es sich um Vollerhebungen. Damit erübrigt sich eine Hochrechnung.

Vergleichbarkeit

Die Ergebnisse der Wanderungsstatistik und die Entwicklung des Bevölkerungsstandes 2016 sind insbesondere aufgrund methodischer Änderungen bei den Wanderungsstatistiken sowie der verzögerten Umstellung auf ein neues statistisches Aufbereitungsverfahren nur bedingt mit den Vorjahreswerten vergleichbar. Einschränkungen bei der Genauigkeit der Ergebnisse können aus der erhöhten Zuwanderung und den dadurch bedingten Problemen bei der melderechtlichen Erfassung Schutzsuchender resultieren.

In den nachfolgenden Darstellungen sind die Ergebnisse in der zum 1. Januar 2020 geltenden Gebiets- und Verwaltungsstruktur nachgewiesen. Dies schränkt die Vergleichbarkeit mit früheren Ergebnissen der von Neugliederungen betroffenen kommunalen Gebietskörperschaften grundsätzlich ein.

Besondere fachliche Hinweise

Bei der Interpretation der Zahlen ist zu beachten, dass in der Bevölkerungsfortschreibung seit Ende 2004 so genannte bestandsrelevante Korrekturen verarbeitet werden. Hierbei handelt es sich um nachträgliche Korrekturlieferungen der Meldeämter zu Zu- und Fortzügen, in denen zu einem früheren Zeitpunkt übermittelte Meldedaten bspw. zur Zu- bzw. Fortzugsgemeinde richtig gestellt werden. Für die von bestandsrelevanten Korrekturen betroffenen Gemeinden bzw. Landkreise kann der fortgeschriebene Bevölkerungsstand nicht mehr ausschließlich auf der Grundlage der natürlichen und räumlichen Bevölkerungsbewegung ab dem 9. Mai 2011 ermittelt werden.

Neben den Bevölkerungsständen nach Geschlecht sind in den folgenden Darstellungen auch die der Bevölkerungsfortschreibung zugrunde liegenden Halbjahresergebnisse der natürlichen Bevölkerungsbewegung (Geborene und Sterbefälle) und der räumlichen Bevölkerungsbewegung (Zu- und Fortzüge) ausgewiesen.

Ergänzende Zeitreihen und Grafiken sowie bevölkerungsstatistische Daten für Verbandsgemeinden und Gemeinden können im Internet (<http://www.statistik.rlp.de>) in der Rubrik „Themen“, Thema: „Bevölkerung“, und in der Rubrik „Regional“, Teilangebote „Meine Heimat“, „Kommunaldatenprofil“, und „Geowebdienste“ eingesehen werden.

Glossar

Bevölkerung

Zur Bevölkerung zählen alle Personen, Deutsche und Ausländer, die in dem jeweiligen regionalen Gebiet ihren ständigen Wohnsitz, d. h. ihre alleinige bzw. Hauptwohnung haben. Der Begriff der Hauptwohnung ist in §§ 21 f. des Bundesmeldegesetzes festgelegt. Hauptwohnung ist danach die vorwiegend benutzte Wohnung des Einwohners. Hauptwohnung eines verheirateten oder eine Lebenspartnerschaft führenden Einwohners, der nicht dauernd getrennt von seiner Familie oder seinem Lebenspartner lebt, ist die vorwiegend benutzte Wohnung der Familie oder der Lebenspartner.

Nicht zur Bevölkerung gehören die Angehörigen der ausländischen Stationierungstreitkräfte sowie der ausländischen diplomatischen und konsularischen Vertretungen und deren Familienangehörigen.

Fortschreibung des Bevölkerungsstandes

Die laufende Fortschreibung des Bevölkerungsstandes erfolgt zurzeit auf den Ergebnissen des Zensus vom 9. Mai 2011. Unberücksichtigt bleiben alle Bewegungsdaten, deren Ereignisdatum vor dem 9. Mai 2011 liegen. Ein Vergleich mit Fortschreibungsergebnissen, die auf der Grundlage der Volkszählung 1987 ermittelt wurden, ist wegen zensusbedingter Strukturbrüche, die insbesondere bei regionaler Differenzierung größere Ausmaße annehmen können, nur eingeschränkt möglich. Die Bevölkerungszahlen auf Grundlage des Zensus 2011 werden ab dem Berichtsmontat Mai 2022 mit Zahlen auf Basis des Zensus 2022 revidiert werden, sobald die Ergebnisse zum Zensus 2022 zur Verfügung stehen.

Natürliche Bevölkerungsbewegung

Als natürliche Bevölkerungsbewegung wird die Veränderung des Bestandes und der Struktur der Bevölkerung durch Geburten, Sterbefälle und Eheschließungen bezeichnet. Familienstandsänderungen sind im vorliegenden Bericht nicht nachgewiesen, da sie keine Auswirkung auf die Bevölkerungszahl einer kommunalen Gebietskörperschaft haben.

Grundlage der Erhebung von Geborenen und Gestorbenen sind laufende Meldungen der Standesämter, die in der Regel in Form von automatisiert erstellten Dateien beim Statistischen Landesamt eingehen.

Die Auswertung der standesamtlichen Meldungen erfolgt:

- für Geburten nach der Hauptwohnung der Mutter (Wohnortprinzip) und
- für Sterbefälle nach der Hauptwohnung des bzw. der Verstorbenen (Wohnortprinzip).

In den Fällen, in denen sich der Wohnsitz in einem anderen Bundesland befindet, erfolgt zwischen den Statistischen Landesämtern ein elektronischer Datenaustausch.

Geborenen-/Gestorbenenüberschuss

Differenz zwischen Lebendgeborenen und Gestorbenen eines Zeitraumes.

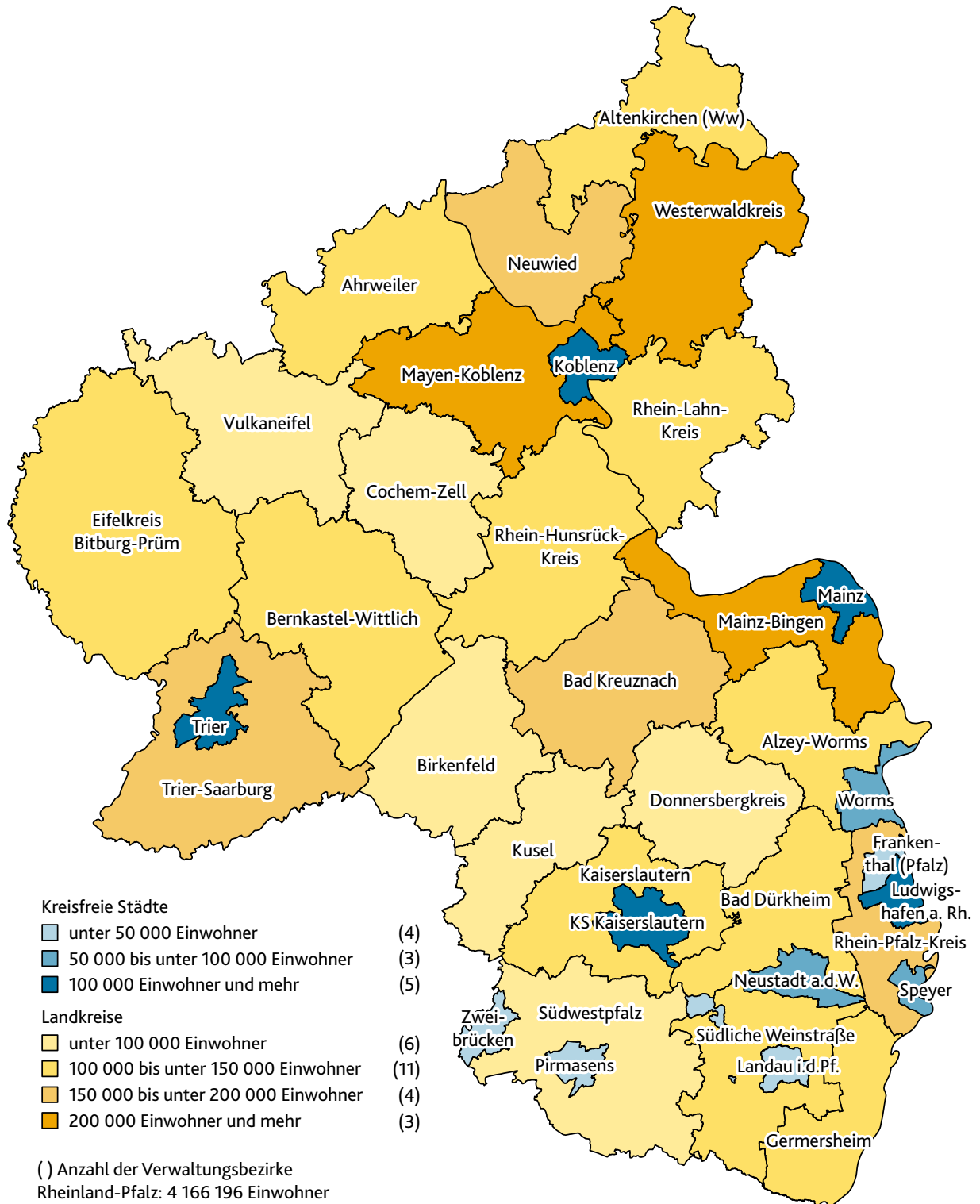
Wanderung

Als Wanderung, auch räumliche Bevölkerungsbewegung genannt, wird die Veränderung des Bestandes und der Struktur der Bevölkerung durch Zu- und Fortzüge bezeichnet. Aufgrund der gesetzlichen Vorschriften über die Meldepflicht wird jeder Wechsel des Hauptwohnsitzes von einer Gemeinde zu einer anderen erfasst. Umzüge innerhalb der Gemeinden werden statistisch hingegen nicht berücksichtigt. Die erfassten Zu- und Fortzüge werden laufend durch elektronischen Datenaustausch an das Statistische Landesamt übermittelt.

In den Fällen, in denen sich der Wohnsitz in einem anderen Bundesland befindet, erfolgt zwischen den Statistischen Landesämtern ein elektronischer Datenaustausch.

Gebietsstand

In regionaler Differenzierung sind die Ergebnisse auch für zurückliegende Stichtage und Berichtszeiträume in der aktuellen Gebiets- und Verwaltungsstruktur nachgewiesen, die zum 1. Januar 2021 gilt.



Verwaltungsbezirk	Fläche ¹ am 31.12.2022	Bevölkerung am 31.12.2022	Überschuss der Geborenen bzw. Gestorbenen (-)	Wande- rungs- saldo	Bevölke- rungs- zu- bzw. -abnahme (-)	Bevölkerung am 30.6.2023		
	km ²					im 1. Halbjahr 2023		insgesamt
Frankenthal (Pfalz), St.	43,88	49 051	-121	229	97	49 148	24 054	25 094
Kaiserslautern, St.	139,70	101 228	-214	329	128	101 356	51 032	50 324
Koblenz, St.	105,25	115 268	-314	220	-84	115 184	56 623	58 561
Landau i. d. Pf., St.	82,94	47 610	-48	360	318	47 928	22 844	25 084
Ludwigshafen a. Rh., St.	77,43	174 265	-54	1 132	1 078	175 343	88 215	87 128
Mainz, St.	97,73	220 552	-25	1 184	1 168	221 720	108 114	113 606
Neustadt a. d. Weinstr., St.	117,09	53 981	-166	139	-28	53 953	26 321	27 632
Pirmasens, St.	61,35	40 682	-200	202	19	40 701	19 961	20 740
Speyer, St.	42,71	51 368	-100	84	-62	51 306	25 082	26 224
Trier, St.	117,06	112 195	-166	451	197	112 392	55 653	56 739
Worms, St.	108,73	84 646	-106	359	242	84 888	42 129	42 759
Zweibrücken, St.	70,64	34 534	-71	148	73	34 607	17 127	17 480
Ahrweiler	787,03	128 161	-333	459	94	128 255	63 517	64 738
Altenkirchen (Ww.)	642,38	131 467	-315	507	177	131 644	65 073	66 571
Alzey-Worms	588,07	132 536	-149	570	408	132 944	66 043	66 901
Bad Dürkheim	594,64	134 546	-379	539	158	134 704	65 857	68 847
Bad Kreuznach	863,89	161 307	-478	675	185	161 492	78 827	82 665
Bad Kreuznach, gkSt.	55,56	52 529	-155	468	296	52 825	25 185	27 640
Bernkastel-Wittlich	1 167,93	115 099	-365	479	110	115 209	57 649	57 560
Birkenfeld	776,83	81 760	-319	483	121	81 881	40 568	41 313
Idar-Oberstein, gkSt.	91,58	28 851	-168	294	123	28 974	14 142	14 832
Cochem-Zell	692,43	62 666	-240	95	-141	62 525	31 286	31 239
Donnersbergkreis	645,41	76 208	-242	164	-63	76 145	37 690	38 455
Eifelkreis Bitburg-Prüm	1 626,95	103 642	-196	625	395	104 037	52 539	51 498
Germersheim	463,32	130 793	-138	487	342	131 135	65 217	65 918
Kaiserslautern	640,00	108 216	-98	180	94	108 310	53 209	55 101
Kusel	573,61	71 462	-183	82	-114	71 348	35 614	35 734
Mainz-Bingen	605,33	214 948	-358	586	213	215 161	105 983	109 178
Bingen am Rhein, gkSt.	37,68	26 309	-67	49	-15	26 294	12 978	13 316
Ingelheim am Rhein, gkSt.	73,31	36 002	-63	137	74	36 076	17 691	18 385
Mayen-Koblenz	817,73	218 210	-518	954	437	218 647	107 995	110 652
Andernach, gkSt.	53,34	30 277	-89	130	36	30 313	14 745	15 568
Mayen, gkSt.	58,19	19 708	-81	219	140	19 848	9 890	9 958
Neuwied	627,06	187 440	-373	824	459	187 899	92 596	95 303
Neuwied, gkSt.	86,50	65 986	-148	355	203	66 189	32 560	33 629
Rhein-Hunsrück-Kreis	991,06	105 566	-296	641	349	105 915	52 621	53 294
Rhein-Lahn-Kreis	782,24	124 381	-334	564	228	124 609	61 593	63 016
Lahnstein, gkSt.	37,62	18 433	-40	66	28	18 461	8 901	9 560
Rhein-Pfalz-Kreis	304,99	155 921	-369	433	57	155 978	76 636	79 342
Südliche Weinstraße	639,93	112 631	-293	469	177	112 808	55 558	57 250
Südwestpfalz	953,52	94 899	-297	457	148	95 047	46 823	48 224
Trier-Saarburg	1 102,25	153 860	-318	168	-189	153 671	76 553	77 118
Vulkaneifel	911,64	61 769	-211	235	15	61 784	30 953	30 831
Westerwaldkreis	989,04	206 282	-482	736	240	206 522	102 430	104 092
Rheinland-Pfalz	19 857,97	4 159 150	-8 869	16 249	7 046	4 166 196	2 059 985	2 106 211
kreisfreie Städte	1 064,50	1 085 380	-1 585	4 837	3 146	1 088 526	537 155	551 371
Landkreise	18 787,26	3 073 770	-7 284	11 412	3 900	3 077 670	1 522 830	1 554 840

1 Landessumme einschließlich des gemeinschaftlichen deutsch-luxemburgischen Hoheitsgebietes.

Ge- meinde- schlüssel	Gemeinde	Be- völkerung	Ge- meinde- schlüssel	Gemeinde	Be- völkerung
5 000 bis unter 10 000 Einwohner					
33306503	Winnweiler	5 003	33900009	Budenheim	8 671
33403024	Rheinzabern	5 031	33702005	Bad Bergzabern, St.	8 780
34008206	Contwig	5 053	33401001	Bellheim	8 879
13501020	Cochern, St.	5 275	13707226	Vallendar, St.	9 053
33609102	Waldmohr, St.	5 313	13704069	Mendig, St.	9 090
33307502	Rockenhausen, St.	5 381	13708228	Weißenthurm, St.	9 281
33510035	Otterberg, St.	5 411	33302019	Eisenberg (Pfalz), St.	9 336
33402008	Hagenbach, St.	5 513	33404013	Kandel, St.	9 351
23206296	Prüm, St.	5 574	14303032	Höhr-Grenzhausen, St.	9 485
13702086	Ochtendung	5 617	13103006	Bad Breisig, St.	9 678
33902039	Nackenheim	5 633	33107055	Osthofen, St.	9 764
23109124	Traben-Trarbach, St.	5 691	33807023	Römerberg	9 903
14310081	Wirges, St.	5 699	14110006	Bad Ems, St.	9 981
33609092	Schönenberg-Kübelberg	5 721	10 000 bis unter 20 000 Einwohner		
14003064	Kastellaun, St.	5 759	33800004	Bobenheim-Roxheim	10 084
33405017	Lingenfeld	5 881	13209006	Betzdorf, St.	10 309
14309308	Westerburg, St.	5 885	33906042	Nieder-Olm, St.	10 412
13207072	Mudersbach	5 902	33800005	Böhl-Iggelheim	10 587
33808026	Waldsee	5 956	23100502	Morbach	10 670
13803012	Dierdorf, St.	5 990	33704038	Herxheim bei Landau/Pfalz	10 870
13701088	Plaidt	5 993	13100090	Grafschaft	10 950
33807007	Dudenhofen	6 021	14103029	Diez, St.	11 260
13802004	Bad Hönningen, St.	6 159	13708216	Mülheim-Kärlich, St.	11 356
14302229	Hachenburg, St.	6 184	33800017	Limburgerhof	11 691
14301206	Bad Marienberg (Ww.), St.	6 239	33800019	Mutterstadt	13 103
33707061	Offenbach an der Queich	6 293	33200024	Grünstadt, St.	14 121
33610055	Kusel, St.	6 304	14304048	Montabaur, St.	14 635
13804041	Linz am Rhein, St.	6 467	14000501	Boppard, St.	15 611
13310501	Bad Sobernheim, St.	6 480	23200018	Bitburg, St.	17 043
13210501	Altenkirchen (Ww.), St.	6 601	13700203	Bendorf, St.	17 288
13203050	Herdorf, St.	6 648	13100077	Sinzig, St.	17 291
13801044	Neustadt (Wied)	6 714	13100070	Remagen, St.	17 444
34004038	Rodalben, St.	6 726	33400501	Wörth am Rhein, St.	18 377
33703020	Edenkoben, St.	6 790	23503068	Konz, St.	18 426
13702089	Polch, St.	6 951	14100075	Lahnstein, gkSt.	18 461
33903019	Gau-Algesheim, St.	7 019	33200002	Bad Dürkheim, St.	18 858
33806016	Lambsheim	7 064	33100003	Alzey, St.	19 391
33502004	Enkenbach-Alsenborn	7 165	23100134	Wittlich, St.	19 769
33804018	Maxdorf	7 190	13700068	Mayen, gkSt.	19 848
23101008	Bernkastel-Kues, St.	7 195	20 000 bis unter 50 000 Einwohner		
33808020	Neuhofen	7 223	33200025	Haßloch	20 456
33701501	Annweiler am Trifels, St.	7 240	33800025	Schifferstadt, St.	20 714
13402010	Birkenfeld, St.	7 247	33400007	Germersheim, St.	21 224
33801006	Dannstadt-Schauernheim	7 508	33900005	Bingen am Rhein, gkSt.	26 294
33907049	Oppenheim, St.	7 521	13100007	Bad Neuenahr-Ahrweiler, St.	27 096
23508118	Saarburg, St.	7 586	13400045	Idar-Oberstein, gkSt.	28 974
23501045	Hermeskeil, St.	7 604	13700003	Andernach, gkSt.	30 313
33403012	Jockgrim	7 620	32000000	Zweibrücken, krfr. St.	34 607
13801003	Asbach	7 624	33900030	Ingelheim am Rhein, gkSt.	36 076
33808001	Altrip	7 728	31700000	Pirmasens, krfr. St.	40 701
23306026	Gerolstein, St.	7 902	31300000	Landau in der Pfalz, krfr. St.	47 928
33902006	Bodenheim	7 946	31100000	Frankenthal (Pfalz), krfr. St.	49 148
23506125	Schweich, St.	8 024	50 000 bis unter 100 000 Einwohner		
33304039	Kirchheimbolanden, St.	8 055	31800000	Speyer, krfr. St.	51 306
14008144	Simmern/Hunsrück, St.	8 088	13300006	Bad Kreuznach, gkSt.	52 825
14305062	Ransbach-Baumbach, St.	8 097	31600000	Neustadt a. d. W., krfr. St.	53 953
33106058	Saulheim	8 106	13800045	Neuwied, gkSt.	66 189
33501003	Bruchmühlbach-Miesau	8 182	31900000	Worms, krfr. St.	84 888
23301501	Daun, St.	8 184	100 000 und mehr Einwohner		
33508038	Ramstein-Miesenbach, St.	8 209	31200000	Kaiserslautern, krfr. St.	101 356
33511022	Landstuhl, Sickingenstadt, St.	8 352	21100000	Trier, krfr. St.	112 392
33406025	Rülzheim	8 364	11100000	Koblenz, krfr. St.	115 184
13207063	Kirchen (Sieg), St.	8 444	31400000	Ludwigshafen a. Rh., krfr. St.	175 343
13309052	Kim, St.	8 500	31500000	Mainz, krfr. St.	221 720
33106073	Wörrstadt, St.	8 502			
13208117	Wissen, St.	8 597			
33907043	Nierstein, St.	8 602			

T 3

Gemeinden in den Landkreisen am 30.6.2023 nach Größenklassen

Landkreis	Verbandsfreie Gemeinden	Verbandsgemeinden	Ortsgemeinden	Verbandsfreie Gemeinden und Ortsgemeinden mit einer Bevölkerung von ... Personen						
				unter 300	300 – 500	500 – 1 000	1 000 – 3 000	3 000 – 5 000	5 000 – 10 000	10 000 und mehr
Ahrweiler	4	4	70	26	12	17	13	1	1	4
Altenkirchen (Ww.)	-	6	118	31	21	32	25	3	5	1
Alzey-Worms	1	6	68	1	10	22	26	6	3	1
Bad Dürkheim	3	5	45	-	4	11	22	8	-	3
Bad Kreuznach	1	5	117	36	21	25	31	2	2	1
Berncastel-Wittlich	2	4	105	37	18	24	24	-	2	2
Birkenfeld	1	3	95	37	30	21	4	2	1	1
Cochem-Zell	-	4	89	31	18	25	11	3	1	-
Donnersbergkreis	-	5	81	27	15	24	10	1	4	-
Eifelkreis Bitburg-Prüm	1	5	233	142	43	26	20	1	1	1
Germersheim	2	6	29	1	-	2	17	2	7	2
Kaiserslautern	-	6	50	2	4	12	21	6	5	-
Kusel	-	3	98	29	28	25	13	-	3	-
Mainz-Bingen	3	6	61	3	-	20	20	12	6	3
Mayen-Koblenz	3	7	84	12	12	20	25	8	6	4
Neuwied	1	7	61	1	7	15	26	7	5	1
Rhein-Hunsrück-Kreis	1	4	136	58	36	26	10	4	2	1
Rhein-Lahn-Kreis	1	5	136	43	42	25	21	3	1	2
Rhein-Pfalz-Kreis	5	5	20	-	-	1	5	6	8	5
Südliche Weinstraße	-	7	75	4	9	34	21	2	4	1
Südwestpfalz	-	7	84	12	16	26	23	5	2	-
Trier-Saarburg	-	6	104	17	15	26	39	3	3	1
Vulkaneifel	-	3	109	62	18	17	9	1	2	-
Westerwaldkreis	-	10	192	25	40	73	44	3	6	1
Rheinland-Pfalz	29	129	2 260	637	419	549	480	89	80	35

T 4

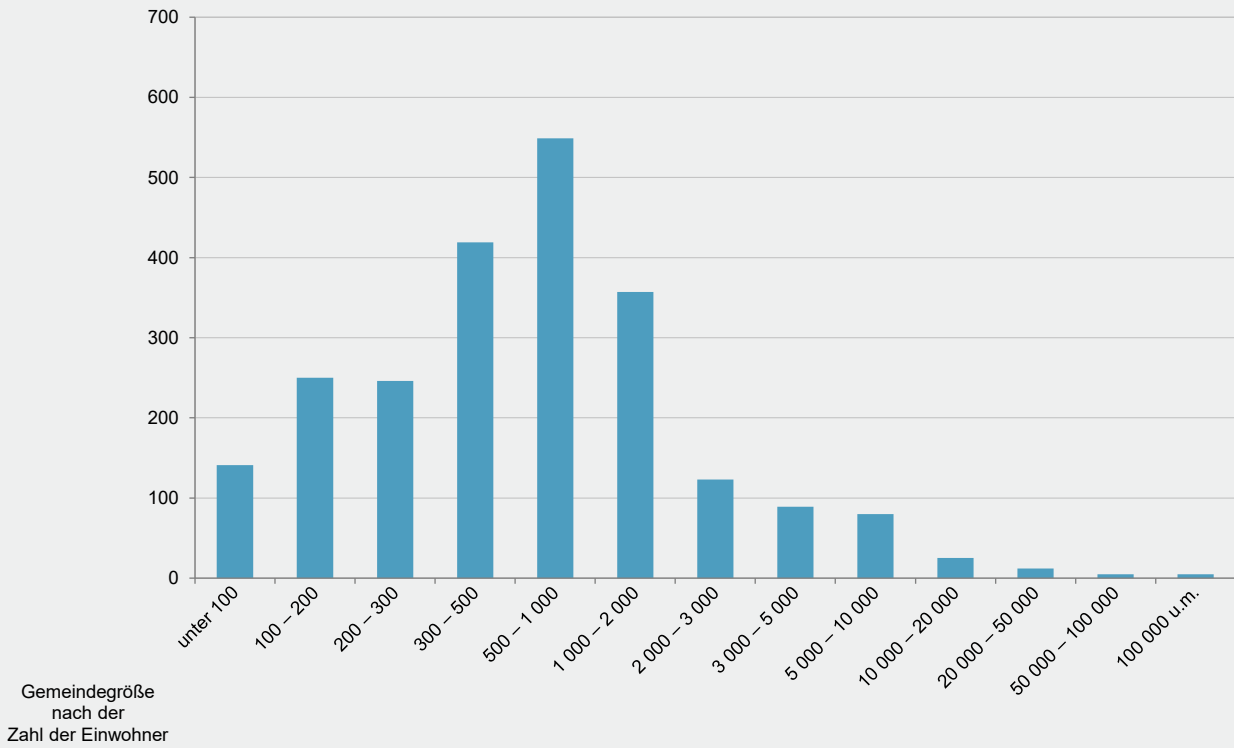
Gemeinden und Bevölkerung in Gemeinden am 30.6.2023 nach Größenklassen

Gemeindegröße von ... bis unter ... Einwohner	Gemeinden	Bevölkerung		
		insgesamt	männlich	weiblich
Unter 100	141	9 119	4 668	4 451
100 – 200	250	37 909	19 087	18 822
200 – 300	246	60 731	30 650	30 081
300 – 500	419	166 012	83 113	82 899
500 – 1 000	549	391 137	195 392	195 745
1 000 – 2 000	357	493 205	245 283	247 922
Unter 2 000	1 962	1 158 113	578 193	579 920
2 000 – 3 000	123	300 734	148 807	151 927
3 000 – 5 000	89	341 009	168 142	172 867
5 000 – 10 000	80	579 798	285 428	294 370
10 000 – 20 000	25	367 855	180 839	187 016
20 000 – 50 000	12	383 531	187 662	195 869
50 000 – 100 000	5	309 161	151 277	157 884
100 000 und mehr	5	725 995	359 637	366 358
2 000 und mehr	339	3 008 083	1 481 792	1 526 291
Insgesamt	2 301	4 166 196	2 059 985	2 106 211

G 1

Gemeinden am 30.6.2023 nach Größenklassen

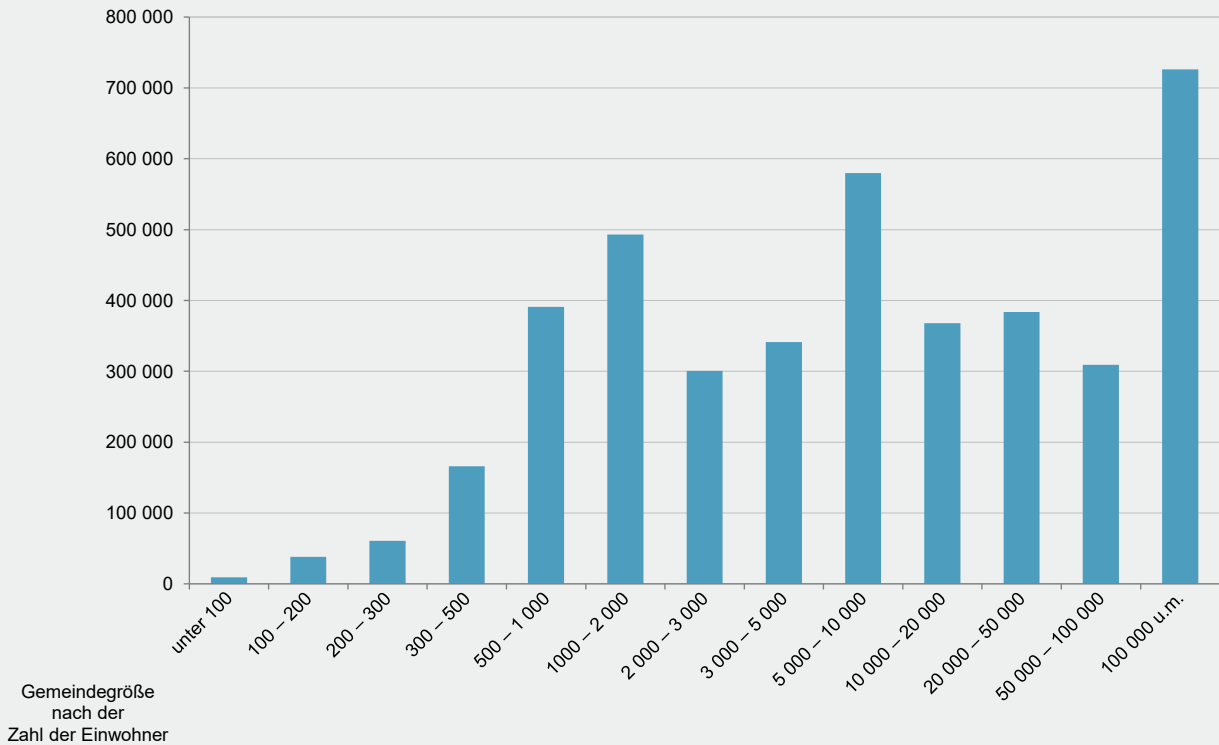
Zahl der Gemeinden



G 2

Bevölkerung in Gemeinden am 30.6.2023 nach Größenklassen

Einwohnerzahl



Landkreis (LK) Verbandsfreie Gemeinde Verbandsgemeinde (VG)	Bevölkerung			Landkreis (LK) Verbandsfreie Gemeinde Verbandsgemeinde (VG)	Bevölkerung		
	ins- gesamt	männ- lich	weib- lich		ins- gesamt	männ- lich	weib- lich
LK Ahrweiler	128 255	63 517	64 738	LK Birkenfeld	81 881	40 568	41 313
Bad Neuenahr-Ahrweiler, St.	27 096	13 064	14 032	Idar-Oberstein, gkSt.	28 974	14 142	14 832
Grafschaft	10 950	5 536	5 414	VG Baumholder	9 812	4 833	4 979
Remagen, St.	17 444	8 628	8 816	VG Birkenfeld	20 802	10 572	10 230
Sinzig, St.	17 291	8 428	8 863	VG Herrstein-Rhaunen	22 293	11 021	11 272
VG Adenau	12 956	6 549	6 407	LK Cochem-Zell	62 525	31 286	31 239
VG Altenahr	10 023	5 065	4 958	VG Cochem	19 599	9 760	9 839
VG Bad Breisig	13 707	6 759	6 948	VG Kaisersesch	15 926	7 981	7 945
VG Brohltal	18 788	9 488	9 300	VG Ulmen	11 225	5 665	5 560
LK Altenkirchen (Ww.)	131 644	65 073	66 571	VG Zell (Mosel)	15 775	7 880	7 895
VG Altenkirchen-Flammersfeld	36 299	17 937	18 362	LK Donnersbergkreis	76 145	37 690	38 455
VG Betzdorf-Gebhardshain	26 595	13 181	13 414	VG Eisenberg (Pfalz)	13 337	6 651	6 686
VG Daaden-Herdorf	17 569	8 688	8 881	VG Göllheim	11 987	5 960	6 027
VG Hamm (Sieg)	13 129	6 480	6 649	VG Kirchheimbolanden	19 987	9 805	10 182
VG Kirchen (Sieg)	22 887	11 292	11 595	VG Nordpfälzer Land	17 410	8 566	8 844
VG Wissen	15 165	7 495	7 670	VG Winnweiler	13 424	6 708	6 716
LK Alzey-Worms	132 944	66 043	66 901	LK Eifelkreis Bitburg-Prüm	104 037	52 539	51 498
Alzey, St.	19 391	9 609	9 782	Bitburg, St.	17 043	8 439	8 604
VG Alzey-Land	25 262	12 529	12 733	VG Arzfeld	9 735	4 896	4 839
VG Eich	13 503	6 701	6 802	VG Bitburger Land	26 510	13 476	13 034
VG Monsheim	10 852	5 341	5 511	VG Prüm	21 730	11 050	10 680
VG Wöllstein	12 201	6 175	6 026	VG Speicher	9 175	4 577	4 598
VG Wonnegau	21 735	10 800	10 935	VG Südeifel	19 844	10 101	9 743
VG Wörstadt	30 000	14 888	15 112	LK Germersheim	131 135	65 217	65 918
LK Bad Dürkheim	134 704	65 857	68 847	Germersheim, St.	21 224	10 727	10 497
Bad Dürkheim, St.	18 858	8 888	9 970	Wörth am Rhein, St.	18 377	9 054	9 323
Grünstadt, St.	14 121	6 927	7 194	VG Bellheim	13 947	6 926	7 021
Haßloch	20 456	10 009	10 447	VG Hagenbach	10 725	5 305	5 420
VG Deidesheim	11 802	5 763	6 039	VG Jockgrim	17 476	8 764	8 712
VG Freinsheim	15 702	7 642	8 060	VG Kandel	16 627	8 193	8 434
VG Leiningerland	31 456	15 672	15 784	VG Lingenfeld	17 219	8 569	8 650
VG Lambrecht (Pfalz)	12 321	6 073	6 248	VG Rülzheim	15 540	7 679	7 861
VG Wachenheim a. d. Weinstraße	9 988	4 883	5 105	LK Kaiserslautern	108 310	53 209	55 101
LK Bad Kreuznach	161 492	78 827	82 665	VG Bruchmühlbach-Miesau	10 766	5 392	5 374
Bad Kreuznach, gkSt.	52 825	25 185	27 640	VG Enkenbach-Alsenborn	20 026	9 899	10 127
VG Bad Kreuznach	13 142	6 500	6 642	VG Landstuhl	26 207	12 811	13 396
VG Kirner Land	18 168	8 924	9 244	VG Otterbach-Otterberg	18 923	9 281	9 642
VG Langenlonsheim-Stromberg	23 399	11 643	11 756	VG Ramstein-Miesenbach	17 553	8 647	8 906
VG Nahe-Glan	24 994	12 306	12 688	VG Weilerbach	14 835	7 179	7 656
VG Rüdesheim	28 964	14 269	14 695	LK Bernkastel-Wittlich	115 209	57 649	57 560
LK Bernkastel-Wittlich	115 209	57 649	57 560	Morbach	10 670	5 415	5 255
Morbach	10 670	5 415	5 255	Wittlich, St.	19 769	9 971	9 798
Wittlich, St.	19 769	9 971	9 798	VG Bernkastel-Kues	28 231	14 062	14 169
VG Bernkastel-Kues	28 231	14 062	14 169	VG Thalfang am Erbeskopf	7 392	3 673	3 719
VG Thalfang am Erbeskopf	7 392	3 673	3 719	VG Traben-Trarbach	17 592	8 719	8 873
VG Traben-Trarbach	17 592	8 719	8 873	VG Wittlich-Land	31 555	15 809	15 746
VG Wittlich-Land	31 555	15 809	15 746	LK Kusel	71 348	35 614	35 734
LK Kusel	71 348	35 614	35 734	VG Kusel-Altenglan	23 937	12 114	11 823
VG Kusel-Altenglan	23 937	12 114	11 823	VG Lauterecken-Wolfstein	18 006	8 905	9 101
VG Lauterecken-Wolfstein	18 006	8 905	9 101	VG Oberes Glantal	29 405	14 595	14 810
VG Oberes Glantal	29 405	14 595	14 810				

Landkreis (LK) Verbandsfreie Gemeinde Verbandsgemeinde (VG)	Bevölkerung			Landkreis (LK) Verbandsfreie Gemeinde Verbandsgemeinde (VG)	Bevölkerung		
	ins- gesamt	männ- lich	weib- lich		ins- gesamt	männ- lich	weib- lich
LK Mainz-Bingen	215 161	105 983	109 178	noch: LK Rhein-Pfalz-Kreis			
Bingen am Rhein, gkSt.	26 294	12 978	13 316	VG Maxdorf	12 847	6 316	6 531
Budenheim	8 671	4 327	4 344	VG Römerberg-Dudenhofen	21 682	10 726	10 956
Ingelheim am Rhein, gkSt.	36 076	17 691	18 385	VG Rheinauen	24 350	11 983	12 367
VG Bodenheim	20 452	10 008	10 444	LK Südliche Weinstraße	112 808	55 558	57 250
VG Gau-Algesheim	17 032	8 407	8 625	VG Annweiler am Trifels	17 074	8 436	8 638
VG Nieder-Olm	33 972	16 685	17 287	VG Bad Bergzabern	24 964	12 282	12 682
VG Rhein-Nahe	15 614	7 750	7 864	VG Edenkoben	20 584	10 232	10 352
VG Rhein-Selz	41 992	20 614	21 378	VG Herxheim	15 442	7 530	7 912
VG Sprendlingen-Gensingen	15 058	7 523	7 535	VG Landau-Land	13 843	6 844	6 999
				VG Maikammer	8 136	4 008	4 128
				VG Offenbach an der Queich	12 765	6 226	6 539
LK Mayen-Koblenz	218 647	107 995	110 652	LK Südwestpfalz	95 047	46 823	48 224
Andernach, gkSt.	30 313	14 745	15 568	VG Dahner Felsenland	14 309	7 094	7 215
Bendorf, St.	17 288	8 568	8 720	VG Hauenstein	8 775	4 301	4 474
Mayen, gkSt.	19 848	9 890	9 958	VG Pirmasens-Land	11 916	5 856	6 060
VG Maifeld	25 116	12 357	12 759	VG Rodalben	14 064	6 860	7 204
VG Mendig	13 674	6 742	6 932	VG Thaleschweiler-Wallhalben	17 449	8 652	8 797
VG Pellenz	17 211	8 652	8 559	VG Waldfischbach-Burgalben	12 129	5 963	6 166
VG Rhein-Mosel	27 299	13 347	13 952	VG Zweibrücken-Land	16 405	8 097	8 308
VG Vallendar	16 010	7 792	8 218				
VG Vordereifel	16 472	8 195	8 277				
VG Weißenthurm	35 416	17 707	17 709				
LK Neuwied	187 899	92 596	95 303	LK Trier-Saarburg	153 671	76 553	77 118
Neuwied, gkSt.	66 189	32 560	33 629	VG Hermeskeil	16 488	8 658	7 830
VG Asbach	23 721	11 812	11 909	VG Konz	32 670	16 150	16 520
VG Bad Hönningen	12 390	6 113	6 277	VG Ruwer	18 729	9 271	9 458
VG Dierdorf	11 081	5 468	5 613	VG Saarburg-Kell	34 030	16 913	17 117
VG Linz am Rhein	19 253	9 484	9 769	VG Schweich a. d. Röm. Weinstr.	29 439	14 425	15 014
VG Puderbach	15 320	7 537	7 783	VG Trier-Land	22 315	11 136	11 179
VG Rengsdorf-Waldbreitbach	26 801	13 173	13 628				
VG Unkel	13 144	6 449	6 695				
				LK Vulkaneifel	61 784	30 953	30 831
LK Rhein-Hunsrück-Kreis	105 915	52 621	53 294	VG Daun	23 318	11 652	11 666
Boppard, St.	15 611	7 587	8 024	VG Gerolstein	31 267	15 655	15 612
VG Hunsrück-Mittelrhein	24 113	12 082	12 031	VG Kelberg	7 199	3 646	3 553
VG Kastellaun	16 320	8 103	8 217				
VG Kirchberg (Hunsrück)	20 410	10 261	10 149	LK Westerwaldkreis	206 522	102 430	104 092
VG Simmern-Rheinböllen	29 461	14 588	14 873	VG Bad Marienberg (Ww.)	19 563	9 845	9 718
				VG Hachenburg	24 551	12 159	12 392
LK Rhein-Lahn-Kreis	124 609	61 593	63 016	VG Höhr-Grenzhausen	13 744	6 712	7 032
Lahnstein, gkSt.	18 461	8 901	9 560	VG Montabaur	41 412	20 493	20 919
VG Aar-Einrich	18 880	9 339	9 541	VG Ransbach-Baumbach	15 516	7 636	7 880
VG Bad Ems-Nassau	28 762	14 115	14 647	VG Rennerod	17 044	8 516	8 528
VG Diez	25 440	12 747	12 693	VG Selters (Ww.)	16 706	8 384	8 322
VG Loreley	16 438	8 225	8 213	VG Wallmerod	14 801	7 350	7 451
VG Nastätten	16 628	8 266	8 362	VG Westerburg	23 111	11 442	11 669
				VG Wirges	20 074	9 893	10 181
LK Rhein-Pfalz-Kreis	155 978	76 636	79 342	Bevölkerung in Rheinland-Pfalz			
Bobenheim-Roxheim	10 084	4 903	5 181	verbandsfreien Gemeinden	619 419	303 646	315 773
Böhl-Iggelheim	10 587	5 113	5 474	Verbandsgemeinden	2 458 251	1 219 184	1 239 067
Limburgerhof	11 691	5 664	6 027				
Mutterstadt	13 103	6 377	6 726				
Schifferstadt, St.	20 714	10 320	10 394				
VG Dannstadt-Schauernheim	13 759	6 779	6 980				
VG Lamsheim-Heßheim	17 161	8 455	8 706				

Landkreis (LK) Verbandsgemeinde (VG) Gemeinde	Schlüssel- nummer	Bevölkerung am 30.6.2023		Veränderung im 1. Halbjahr 2023					Bevölkerungszu- bzw. -abnahme (-)	%
		insgesamt	weiblich	Ge- borene	Ge- storbene	Zuge- zogene	Fortge- zogene			
								Anzahl		

Kreisfreie Städte

Frankenthal (Pfalz), St.	311	49 148	25 094	175	296	1 750	1 521	97	0,2
Kaiserslautern, St.	312	101 356	50 324	456	670	3 687	3 358	128	0,1
Koblenz, St.	111	115 184	58 561	425	739	4 239	4 019	-84	-0,1
Landau i. d. Pf., St.	313	47 928	25 084	222	270	1 875	1 515	318	0,7
Ludwigshafen a. Rh., St.	314	175 343	87 128	862	916	6 407	5 275	1 078	0,6
Mainz, St.	315	221 720	113 606	972	997	7 799	6 615	1 168	0,5
Neustadt a. d. Weinstr., St.	316	53 953	27 632	216	382	1 406	1 267	-28	-0,1
Pirmasens, St.	317	40 701	20 740	169	369	1 506	1 304	19	0,0
Speyer, St.	318	51 306	26 224	229	329	3 086	3 002	-62	-0,1
Trier, St.	211	112 392	56 739	448	614	7 822	7 371	197	0,2
Worms, St.	319	84 888	42 759	329	435	2 924	2 565	242	0,3
Zweibrücken, St.	320	34 607	17 480	148	219	1 033	885	73	0,2

Landkreise

LK Ahrweiler	131	128 255	64 738	503	836	4 623	4 164	94	0,1
Bad Neuenahr-Ahrweiler, St.	007	27 096	14 032	126	245	1 241	671	427	1,6
Grafschaft	090	10 950	5 414	49	25	264	332	-48	-0,4
Remagen, St.	070	17 444	8 816	64	116	657	587	18	0,1
Sinzig, St.	077	17 291	8 863	67	115	474	564	-146	-0,8
VG Adenau	01	12 956	6 407	39	77	427	378	5	0,0
Adenau, St.	001	2 946	1 486	8	22	129	125	-10	-0,3
Antweiler	004	484	239	-	1	11	5	4	0,8
Aremberg	005	211	99	-	1	6	6	-1	-0,5
Barweiler	008	391	193	-	3	16	9	2	0,5
Bauler	009	50	22	-	-	-	3	-3	-5,7
Dankerath	015	72	33	1	-	2	2	1	1,4
Dorsel	018	181	88	-	-	2	-	2	1,1
Dümpelfeld	001	573	277	1	5	11	16	-11	-1,9
Eichenbach	021	77	33	-	-	4	3	1	1,3
Fuchshofen	022	97	53	-	1	3	2	-	-
Harscheid	026	142	67	2	1	6	4	3	2,2
Herschbroich	028	271	143	1	2	8	7	1	0,4
Hoffeld	030	300	150	1	2	4	6	-3	-1,0
Honerath	032	162	74	-	1	5	2	2	1,3
Hümmel	033	486	229	1	2	5	7	-3	-0,6
Insul	034	454	242	6	1	16	11	10	2,3
Kaltenborn	037	345	165	4	3	12	9	4	1,2
Kottenborn	042	173	85	-	-	5	6	-2	-1,1
Leimbach	044	444	225	2	1	15	13	3	0,7
Meuspath	050	161	73	1	-	9	4	6	3,9
Müllenbach	051	505	246	1	1	11	5	5	1,0
Müsch	052	188	95	-	1	2	5	-4	-2,1
Nürnberg	058	188	83	1	-	24	15	10	5,6
Ohlenhard	062	140	67	-	-	1	1	-	-
Pomster	065	154	81	1	-	4	3	2	1,3
Quiddelbach	066	246	118	-	4	2	3	-5	-2,0
Reifferscheid	069	493	244	1	4	16	12	1	0,2
Rodder	072	243	116	-	2	9	8	-1	-0,4
Schuld	074	607	299	3	6	27	21	3	0,5
Senscheid	075	81	41	-	-	-	-	-	-
Sierscheid	076	88	46	-	-	2	2	-	-
Trierscheid	079	70	36	-	-	2	2	-	-
Wershofen	082	904	449	2	5	24	21	-	-
Wiesemscheid	083	245	112	-	-	10	7	3	1,2
Wimbach	084	435	222	1	6	18	22	-9	-2,0

Landkreis (LK) Verbandsgemeinde (VG) Gemeinde	Schlüssel- nummer	Bevölkerung am 30.6.2023		Veränderung im 1. Halbjahr 2023					Bevölkerungszu- bzw. -abnahme (-)	%
		insgesamt	weiblich	Ge- borene	Ge- storbene	Zuge- zogene	Fortge- zogene	Anzahl		
noch: LK Ahrweiler	131									
Winnerath	085	194	93	1	1	4	8	-4	-2,0	
Wirft	086	155	83	-	1	2	3	-2	-1,3	
VG Altenahr	02	10 023	4 958	29	50	406	371	13	0,1	
Ahrbrück	002	1 072	516	1	6	62	43	14	1,3	
Altenahr	003	1 508	741	5	7	100	80	16	1,1	
Berg	011	1 298	639	-	7	38	49	-15	-1,1	
Dernau	017	1 351	673	3	13	80	29	39	3,0	
Heckenbach	027	232	112	4	1	1	4	-	-	
Hönningen	029	1 038	532	7	4	28	33	-2	-0,2	
Kalenborn	036	715	355	4	2	24	22	4	0,6	
Kesseling	039	565	275	1	1	18	46	-28	-4,7	
Kirchsahr	040	355	183	-	2	9	14	-7	-1,9	
Lind	047	575	286	2	5	13	10	-	-	
Mayschoß	049	785	390	2	1	18	29	-10	-1,3	
Rech	068	529	256	-	1	15	12	2	0,4	
VG Bad Breisig	03	13 707	6 948	59	87	579	649	-88	-0,6	
Bad Breisig, St.	006	9 678	4 934	39	67	424	464	-62	-0,6	
Brohl-Lützing	014	2 495	1 229	12	14	125	143	-16	-0,6	
Gönnersdorf	025	643	327	3	2	12	29	-16	-2,4	
Waldorf	081	891	458	5	4	18	13	6	0,7	
VG Brohlthal	04	18 788	9 300	70	121	575	612	-87	-0,5	
Brenk	201	188	91	-	-	6	5	1	0,5	
Burgbrohl	202	3 289	1 624	13	21	108	129	-29	-0,9	
Dedenbach	016	491	243	4	4	7	4	3	0,6	
Galenberg	204	225	110	-	1	8	10	-2	-0,9	
Glees	205	596	286	3	4	27	33	-7	-1,2	
Hohenleimbach	206	352	177	1	1	9	13	-4	-1,1	
Kempenich	502	1 885	929	5	19	64	70	-17	-0,9	
Königsfeld	041	684	350	3	2	15	15	1	0,1	
Niederdürenbach	054	957	476	1	5	22	27	-9	-0,9	
Niederzissen	055	2 779	1 386	19	14	81	92	-5	-0,2	
Oberdürenbach	059	644	319	1	3	27	26	-1	-0,2	
Oberzissen	060	1 118	550	3	8	48	34	9	0,8	
Schalkenbach	073	821	419	2	3	26	27	-5	-0,6	
Spessart	208	862	406	4	5	27	22	4	0,5	
Wassenach	209	1 242	626	3	2	32	47	-14	-1,1	
Wehr	210	1 127	534	2	3	24	25	-3	-0,3	
Weibern	211	1 528	774	6	26	44	33	-9	-0,6	
LK Altenkirchen (Ww.)	132	131 644	66 571	572	887	5 146	4 639	177	0,1	
VG Altenkirchen-Flammersfeld	10	36 299	18 362	165	242	1 772	1 587	102	0,3	
Almersbach	001	398	207	-	4	19	24	-9	-2,2	
Altenkirchen (Ww.), St.	501	6 601	3 438	34	56	364	303	37	0,6	
Bachenberg	004	101	50	1	1	2	3	-1	-1,0	
Berod bei Hachenburg	201	592	288	1	1	45	50	-6	-1,0	
Berzhausen	005	208	104	2	2	2	3	-1	-0,5	
Birnbach	009	683	350	6	2	39	28	15	2,2	
Bürdenbach	015	635	310	2	6	27	26	-3	-0,5	
Burglahr	016	492	262	2	3	24	37	-14	-2,8	
Busenhausen	017	372	194	1	1	11	11	-	-	
Eichelhardt	022	504	254	-	5	19	13	1	0,2	
Eichen	023	552	264	3	4	31	22	8	1,5	
Ersfeld	027	69	40	-	-	1	-	1	1,5	
Eulenberg	029	52	24	-	1	4	1	2	4,0	
Fiersbach	031	276	133	-	2	13	16	-5	-1,8	
Flammersfeld	032	1 432	744	9	17	67	79	-20	-1,4	

noch: T 6 Bevölkerung am 30.6.2023 und Bevölkerungsbewegung vom 1.1. – 30.6.2023 nach Landkreisen, Verbandsgemeinden und Gemeinden

Landkreis (LK) Verbandsgemeinde (VG) Gemeinde	Schlüssel- nummer	Bevölkerung am 30.6.2023		Veränderung im 1. Halbjahr 2023					Bevölkerungszu- bzw. -abnahme (-)	%
		insgesamt	weiblich	Ge- borene	Ge- storbene	Zuge- zogene	Fortge- zogene			
								Anzahl		
noch: LK Altenkirchen (Ww.) 132										
Fluterschen	033	640	337	2	3	31	28	1	0,2	
Forstmehren	035	154	78	-	-	12	5	7	4,8	
Gieleroth	040	686	336	5	-	28	38	-5	-0,7	
Giershausen	041	95	40	-	-	1	6	-5	-5,0	
Güllesheim	043	755	385	4	6	22	21	-1	-0,1	
Hasselbach	046	324	149	3	1	28	36	-6	-1,8	
Helmenzen	047	931	461	3	6	45	28	14	1,5	
Helmeroth	048	210	111	1	3	16	17	-3	-1,4	
Hemmelzen	049	294	122	-	2	21	28	-9	-3,0	
Heupelzen	051	254	127	1	2	6	6	-1	-0,4	
Hilgenroth	052	300	151	-	1	22	17	4	1,4	
Hirz-Maulsbach	053	316	159	1	-	4	11	-6	-1,9	
Horhausen (Ww.)	055	2 114	1 072	11	15	117	122	-9	-0,4	
Ideiberg	056	60	28	-	-	1	3	-2	-3,2	
Ingelbach	057	513	264	2	2	30	13	17	3,4	
Isert	058	107	59	-	-	2	4	-2	-1,8	
Kescheid	060	131	64	1	2	-	-	-1	-0,8	
Kettenhausen	061	312	158	6	2	9	14	-1	-0,3	
Kircheib	062	539	258	4	7	15	20	-8	-1,5	
Kraam	064	167	82	-	-	7	5	2	1,2	
Krunkel	065	598	300	1	4	18	14	-	-	
Mammelzen	067	1 075	542	9	4	58	39	23	2,2	
Mehren	069	494	264	-	17	60	18	25	5,3	
Michelbach (Ww.)	070	555	278	4	1	19	13	9	1,6	
Neitersen	502	1 098	552	5	7	36	56	-21	-1,9	
Niedersteinebach	078	199	112	-	3	11	11	-3	-1,5	
Obererbach (Ww.)	081	559	281	1	2	35	25	9	1,6	
Oberirsen	082	625	309	3	1	28	15	15	2,5	
Oberlahr	083	755	390	1	4	31	24	4	0,5	
Obersteinebach	085	243	111	2	1	8	14	-5	-2,0	
Oberwambach	086	438	216	7	2	18	13	10	2,3	
Ölsen	087	75	37	-	-	2	1	1	1,4	
Orfgen	088	243	126	1	1	14	2	12	5,2	
Peterslahr	089	328	170	1	1	12	14	-2	-0,6	
Pleckhausen	090	835	396	5	3	33	22	13	1,6	
Racksen	092	139	71	-	-	6	4	2	1,5	
Reiferscheid	093	406	214	-	4	8	26	-22	-5,1	
Rettersen	094	364	190	-	2	12	8	2	0,6	
Rott	097	376	185	1	3	11	10	-2	-0,5	
Schöneberg	099	441	221	1	1	29	23	6	1,4	
Schürdt	100	287	148	-	5	21	3	13	4,7	
Seelbach (Ww.)	103	281	136	-	1	13	12	-	-	
Seifen	104	123	63	-	1	5	4	-	-	
Sörth	106	255	136	1	-	20	13	8	3,2	
Stürzelbach	109	235	113	-	3	13	10	-	-	
Volkerzen	110	84	40	1	-	1	1	1	1,2	
Walterschen	112	161	72	1	1	7	8	-1	-0,6	
Werkhausen	114	234	124	2	4	5	10	-7	-2,9	
Weyerbusch	115	1 435	744	6	5	89	80	10	0,7	
Willroth	116	944	444	6	2	37	37	4	0,4	
Wölmersen	118	377	185	1	1	15	10	5	1,3	
Ziegenhain	119	168	89	-	1	12	9	2	1,2	
VG Betzdorf-Gebhardshain	09	26 595	13 414	129	171	1 041	857	137	0,5	
Alsdorf	002	1 514	777	7	10	57	53	1	0,1	
Betzdorf, St.	006	10 309	5 212	53	70	480	375	86	0,8	
Dickendorf	020	347	174	2	-	32	12	22	6,8	
Elben	024	343	170	2	1	14	12	3	0,9	
Elkenroth	025	1 775	896	3	10	58	49	2	0,1	
Fensdorf	030	383	176	1	3	16	6	8	2,1	
Gebhardshain	039	1 899	965	11	24	70	54	1	0,1	

Landkreis (LK) Verbandsgemeinde (VG) Gemeinde	Schlüssel- nummer	Bevölkerung am 30.6.2023		Veränderung im 1. Halbjahr 2023					Bevölkerungszu- bzw. -abnahme (-)	%
		insgesamt	weiblich	Ge- borene	Ge- storbene	Zuge- zogene	Fortge- zogene	Anzahl		
noch: LK Altenkirchen (Ww.) 132										
Grünebach	042	502	256	2	1	18	16	3	0,6	
Kausen	059	786	384	6	4	25	19	8	1,0	
Malberg	066	1 019	528	8	4	16	16	4	0,4	
Molzchain	071	549	262	2	1	11	21	-9	-1,6	
Nauroth	073	1 244	622	11	7	44	29	20	1,6	
Rosenheim (LK Altenkirchen)	095	732	364	5	8	10	36	-31	-4,1	
Scheuerfeld	098	2 129	1 094	8	15	88	62	19	0,9	
Steinebach/Sieg	107	1 316	660	2	3	51	42	8	0,6	
Steineroth	108	546	271	1	3	16	16	-2	-0,4	
Wallmenroth	111	1 202	603	5	7	35	39	-6	-0,5	
VG Daaden-Herdorf 03										
Daaden, St.	018	4 239	2 165	23	31	168	141	14	0,3	
Derschen	019	949	479	3	8	28	41	-17	-1,8	
Emmerzhäusen	026	669	328	2	2	14	13	1	0,1	
Friedewald	036	1 106	558	7	6	21	41	-19	-1,7	
Herdorf, St.	050	6 648	3 363	26	39	187	177	-3	-0,0	
Mauden	068	115	60	-	-	3	1	2	1,8	
Niederdreisbach	075	847	415	4	7	11	23	-15	-1,7	
Nisterberg	079	344	178	-	3	10	15	-8	-2,3	
Schutzbach	101	373	186	3	4	15	9	5	1,4	
Weitefeld	113	2 279	1 149	9	15	49	50	-8	-0,3	
VG Hamm (Sieg) 06										
Birkenbeul	007	427	220	-	2	9	9	-1	-0,2	
Bitzen	010	756	387	3	3	19	15	4	0,5	
Breitscheidt	013	1 018	511	1	3	33	50	-19	-1,8	
Bruchertseifen	014	769	387	3	4	33	36	-4	-0,5	
Etzbach	028	1 335	651	10	5	20	46	-21	-1,5	
Forst	034	592	323	-	1	14	23	-11	-1,8	
Fürthen	038	1 217	609	2	7	46	43	-2	-0,2	
Hamm (Sieg), Raiffeisengemeinde	044	3 776	1 931	13	35	146	131	-9	-0,2	
Niederirschen	077	93	48	-	-	2	2	-	-	
Pracht	091	1 468	745	6	7	57	61	-5	-0,3	
Roth	096	1 543	760	2	7	79	77	-3	-0,2	
Seelbach bei Hamm (Sieg)	102	135	77	1	1	4	5	-1	-0,7	
VG Kirchen (Sieg) 07										
Brachbach	012	2 300	1 163	8	14	51	63	-18	-0,8	
Friesenhagen	037	1 622	810	4	16	55	41	3	0,2	
Harbach	045	523	268	3	2	8	16	-7	-1,3	
Kirchen (Sieg), St.	063	8 444	4 291	38	58	305	272	13	0,2	
Mudersbach	072	5 902	2 993	31	39	232	180	45	0,8	
Niederfischbach	076	4 096	2 070	10	50	137	120	-23	-0,6	
VG Wissen 08										
Birken-Honigssessen	008	2 462	1 225	11	21	68	72	-13	-0,5	
Hövels	054	534	273	1	6	15	10	-	-	
Katzwinkel (Sieg)	080	1 784	892	6	5	53	50	4	0,2	
Mittelhof	011	1 001	529	4	7	47	45	-1	-0,1	
Selbach (Sieg)	105	787	392	4	4	24	22	1	0,1	
Wissen, St.	117	8 597	4 359	40	62	370	295	54	0,6	
LK Alzey-Worms 331										
Alzey, St.	003	19 391	9 782	78	116	814	651	126	0,7	
VG Alzey-Land 01										
Albig	001	1 627	841	2	7	60	49	5	0,3	
Bechenheim	005	409	214	1	2	9	8	-	-	

noch:
T 6

Bevölkerung am 30.6.2023 und Bevölkerungsbewegung vom 1.1. – 30.6.2023 nach Landkreisen,
Verbandsgemeinden und Gemeinden

Landkreis (LK) Verbandsgemeinde (VG) Gemeinde	Schlüssel- nummer	Bevölkerung am 30.6.2023		Veränderung im 1. Halbjahr 2023					Bevölkerungszu- bzw. -abnahme (-)	%
		insgesamt	weiblich	Ge- borene	Ge- storbene	Zuge- zogene	Fortge- zogene	Anzahl		
noch: LK Alzey-Worms										
	331									
Bechtolsheim	007	1 821	893	7	10	77	51	23	1,3	
Bernersheim vor der Höhe	008	386	200	-	1	24	12	11	2,9	
Biebelnheim	010	660	327	2	2	19	14	5	0,8	
Bornheim	012	870	391	5	5	48	52	-4	-0,5	
Dintesheim	014	163	85	1	1	9	5	4	2,5	
Eppelsheim	020	1 225	614	3	7	103	81	18	1,5	
Erbes-Büdesheim	021	1 430	723	9	6	71	43	28	2,0	
Esselborn	022	394	201	2	1	2	8	-5	-1,3	
Flornborn	024	1 072	521	7	6	22	34	-12	-1,1	
Flonheim	025	2 696	1 388	13	12	69	80	-10	-0,4	
Framersheim	026	1 581	784	6	6	74	63	11	0,7	
Freimersheim	027	713	338	1	4	15	16	-4	-0,6	
Gau-Heppenheim	031	563	293	3	4	29	21	7	1,3	
Gau-Odernheim	032	4 013	2 042	22	15	155	113	49	1,2	
Kettenheim	042	321	153	-	2	11	18	-9	-2,7	
Lonsheim	043	597	291	2	1	23	17	7	1,2	
Mauchenheim	044	963	508	4	6	23	26	-5	-0,5	
Nack	050	592	308	1	9	16	14	-6	-1,0	
Nieder-Wiesen	051	598	323	1	3	11	17	-8	-1,3	
Ober-Flörsheim	052	1 315	667	6	7	42	58	-17	-1,3	
Offenheim	053	661	321	3	3	19	24	-5	-0,8	
Wahlheim	067	592	307	4	2	11	13	-	-	
VG Eich	02	13 503	6 802	44	71	446	447	-28	-0,2	
Alsheim	002	2 879	1 463	13	12	126	157	-31	-1,1	
Eich	018	3 739	1 899	15	28	125	124	-10	-0,3	
Gimbsheim	034	3 150	1 562	7	15	81	80	-7	-0,2	
Hamm am Rhein	038	2 038	999	4	9	59	45	8	0,4	
Mettenheim	045	1 697	879	5	7	55	41	12	0,7	
VG Monsheim	03	10 852	5 511	55	70	415	360	42	0,4	
Flörsheim-Dalsheim	023	3 261	1 698	16	40	146	98	26	0,8	
Hohen-Sülzen	041	762	386	3	2	27	8	20	2,7	
Mölsheim	046	576	279	3	3	10	15	-5	-0,9	
Monsheim	048	2 575	1 323	10	11	96	118	-23	-0,9	
Mörstadt	047	1 055	519	6	6	21	38	-17	-1,6	
Offstein	054	1 909	945	14	5	101	67	43	2,3	
Wachenheim	066	714	361	3	3	14	16	-2	-0,3	
VG Wöllstein	05	12 201	6 026	54	68	595	490	87	0,7	
Eckelsheim	017	384	208	4	2	5	14	-7	-1,8	
Gau-Bickelheim	030	2 178	1 086	12	7	72	75	-	-	
Gumbsheim	035	611	307	1	8	20	18	-5	-0,8	
Siefersheim	060	1 262	647	7	4	45	44	4	0,3	
Stein-Bockenheim	062	657	348	3	6	17	23	-9	-1,4	
Wendelsheim	070	1 442	706	7	6	100	84	17	1,2	
Wöllstein	072	4 690	2 249	17	32	290	221	52	1,1	
Wonsheim	075	977	475	3	3	46	11	35	3,7	
VG Wonnegau	07	21 735	10 935	95	134	822	760	23	0,1	
Bechtheim	006	1 824	891	8	9	85	64	20	1,1	
Bernersheim	009	353	175	1	-	11	9	3	0,9	
Dittelsheim-Heßloch	015	2 164	1 086	15	9	82	98	-11	-0,5	
Frettenheim	028	314	154	2	3	10	6	3	1,0	
Gundersheim	036	1 565	767	10	9	54	42	13	0,8	
Gundheim	037	957	493	4	3	21	22	-	-	
Hangen-Weisheim	039	420	212	1	6	11	23	-17	-3,9	
Hochborn	011	402	205	-	2	16	29	-15	-3,6	
Monzernheim	049	551	272	5	1	10	7	7	1,3	
Osthofen, St.	055	9 764	4 952	38	64	404	349	28	0,3	
Westhofen	071	3 421	1 728	11	28	118	111	-8	-0,2	

noch: T 6 Bevölkerung am 30.6.2023 und Bevölkerungsbewegung vom 1.1. – 30.6.2023 nach Landkreisen, Verbandsgemeinden und Gemeinden

Landkreis (LK) Verbandsgemeinde (VG) Gemeinde	Schlüsselnummer	Bevölkerung am 30.6.2023		Veränderung im 1. Halbjahr 2023					Bevölkerungszu- bzw. -abnahme (-)	%
		insgesamt	weiblich	Geborene	Gestorbene	Zugezogene	Fortgezogene			
								Anzahl		
noch: LK Alzey-Worms	331									
VG Wörrstadt	06	30 000	15 112	133	132	1 206	1 125	75	0,3	
Armsheim	004	2 468	1 228	9	9	132	129	-	-	
Ensheim	019	491	246	1	2	17	19	-3	-0,6	
Gabsheim	029	734	378	1	4	35	30	1	0,1	
Gau-Weinheim	033	629	308	1	-	46	8	39	6,6	
Partenheim	056	1 621	793	9	5	61	56	9	0,6	
Saulheim	058	8 106	4 132	37	34	237	272	-32	-0,4	
Schornsheim	059	1 624	832	7	3	52	54	2	0,1	
Spiesheim	061	980	494	4	6	36	34	-1	-0,1	
Sulzheim	063	1 252	610	2	4	43	36	5	0,4	
Udenheim	064	1 285	643	7	6	46	74	-27	-2,1	
Vendersheim	065	544	276	1	4	16	14	-1	-0,2	
Wallertheim	068	1 764	905	8	6	99	105	-5	-0,3	
Wörrstadt, St.	073	8 502	4 267	46	49	386	294	88	1,0	
LK Bad Dürkheim	332	134 704	68 847	546	925	4 310	3 771	158	0,1	
Bad Dürkheim, St.	002	18 858	9 970	76	128	618	532	40	0,2	
Grünstadt, St.	024	14 121	7 194	64	94	527	432	64	0,5	
Haßloch	025	20 456	10 447	86	141	574	451	69	0,3	
VG Deidesheim	01	11 802	6 039	37	76	335	316	-23	-0,2	
Deidesheim, St.	009	3 756	1 959	11	27	112	110	-16	-0,4	
Forst an der Weinstraße	017	788	411	1	9	20	24	-12	-1,5	
Meckenheim	035	3 450	1 761	13	18	88	82	-	-	
Niederkirchen bei Deidesheim	039	2 368	1 181	9	12	86	61	22	0,9	
Ruppertsberg	043	1 440	727	3	10	29	39	-17	-1,2	
VG Freinsheim	02	15 702	8 060	62	107	461	386	26	0,2	
Bobenheim am Berg	005	827	411	1	6	22	24	-7	-0,8	
Dackenheim	008	446	218	1	3	26	14	10	2,3	
Erpolzheim	015	1 323	687	2	8	10	24	-20	-1,5	
Freinsheim, St.	019	4 957	2 575	18	38	164	126	18	0,4	
Herxheim am Berg	026	726	361	2	4	25	35	-12	-1,6	
Kallstadt	028	1 272	638	6	9	35	26	5	0,4	
Weisenheim am Berg	049	1 727	880	9	14	42	42	-5	-0,3	
Weisenheim am Sand	050	4 424	2 290	23	25	137	95	37	0,8	
VG Lambrecht (Pfalz)	05	12 321	6 248	59	108	529	416	64	0,5	
Elmstein	014	2 409	1 197	10	20	95	74	9	0,4	
Esthal	016	1 355	684	9	7	40	31	11	0,8	
Frankeneck	018	802	400	4	9	44	41	-2	-0,2	
Lambrecht (Pfalz), St.	032	4 187	2 147	24	44	196	162	17	0,4	
Lindenberg	034	1 127	559	5	6	54	34	19	1,7	
Neidenfels	037	774	409	2	7	32	17	10	1,3	
Weidenthal	048	1 667	852	5	15	68	57	-	-	
VG Leiningerland	07	31 456	15 784	133	201	969	932	-33	-0,1	
Altleiningen	001	1 742	879	3	6	54	49	-1	-0,1	
Battenberg (Pfalz)	003	385	188	1	3	11	6	3	0,8	
Bissersheim	004	443	221	2	4	12	13	-3	-0,7	
Bockenheim an der Weinstraße	006	2 345	1 190	15	11	69	58	14	0,6	
Carlsberg	007	3 510	1 739	14	23	104	109	-13	-0,4	
Dirmstein	010	3 010	1 540	13	17	67	84	-19	-0,6	
Ebertsheim	012	1 308	656	6	5	39	33	7	0,5	
Gerolsheim	021	1 814	916	6	16	52	38	3	0,2	
Großkarlbach	023	1 155	607	9	6	26	35	-7	-0,6	
Hettenleidelheim	027	2 998	1 543	13	26	78	86	-21	-0,7	
Kindenheim	029	1 027	498	4	8	34	33	-3	-0,3	
Kirchheim an der Weinstraße	030	1 927	969	4	11	62	48	7	0,4	

noch:
T 6

Bevölkerung am 30.6.2023 und Bevölkerungsbewegung vom 1.1. – 30.6.2023 nach Landkreisen,
Verbandsgemeinden und Gemeinden

Landkreis (LK) Verbandsgemeinde (VG) Gemeinde	Schlüssel- nummer	Bevölkerung am 30.6.2023		Veränderung im 1. Halbjahr 2023					Bevölkerungszu- bzw. -abnahme (-)	%
		insgesamt	weiblich	Ge- borene	Ge- storbene	Zuge- zogene	Fortge- zogene	Anzahl		
noch: LK Bad Dürkheim	332									
Kleinkarlbach	031	841	434	-	5	28	30	-6	-0,7	
Laumersheim	033	893	443	4	6	24	18	4	0,4	
Mertesheim	036	406	189	4	4	16	12	4	1,0	
Neuleiningen	038	794	391	3	4	27	27	-1	-0,1	
Obersülzen	040	713	349	1	8	33	32	-6	-0,8	
Obrigheim (Pfalz)	041	2 857	1 432	18	21	103	101	-	-	
Quirnheim	042	799	394	5	6	34	25	8	1,0	
Tiefenthal	044	843	413	-	4	18	20	-6	-0,7	
Wattenheim	047	1 646	793	8	7	78	75	3	0,2	
VG Wachenheim an der Weinstraße	06	9 988	5 105	29	70	297	306	-49	-0,5	
Ellerstadt	013	2 443	1 225	9	15	84	72	6	0,2	
Friedelsheim	020	1 418	724	2	8	43	49	-12	-0,8	
Gönnheim	022	1 600	829	8	11	49	55	-9	-0,6	
Wachenheim a. d. W., St.	046	4 527	2 327	10	36	121	130	-34	-0,7	
LK Bad Kreuznach	133	161 492	82 665	589	1 067	5 622	4 947	185	0,1	
Bad Kreuznach, gkSt.	006	52 825	27 640	237	392	1 813	1 345	296	0,6	
VG Bad Kreuznach	01	13 142	6 642	27	80	386	369	-41	-0,3	
Altenbamburg	003	780	394	1	1	28	37	-9	-1,1	
Biebelsheim	012	701	353	3	2	18	14	5	0,7	
Feilbingert	030	1 465	745	2	18	25	32	-23	-1,5	
Frei-Laubersheim	031	1 038	539	1	4	22	26	-7	-0,7	
Fürfeld	032	1 602	825	5	16	50	55	-16	-1,0	
Hackenheim	037	2 093	1 089	2	9	76	68	-	-	
Hallgarten	039	781	395	3	6	21	13	4	0,5	
Hochstätten	045	636	296	3	1	26	10	18	2,9	
Neu-Bamberg	069	933	470	1	5	33	16	13	1,4	
Pfaffen-Schwabenheim	078	1 509	740	5	8	44	50	-10	-0,7	
Pleitersheim	080	344	165	-	1	7	6	-	-	
Tiefenthal	104	128	57	-	1	7	7	-1	-0,8	
Volxheim	106	1 132	574	1	8	29	35	-15	-1,3	
VG Kirner Land	09	18 168	9 244	66	125	762	670	37	0,2	
Bärenbach	008	487	243	1	4	13	6	4	0,8	
Becherbach bei Kirm	010	455	223	3	2	51	18	34	8,1	
Brauweiler	016	57	23	-	2	2	2	-2	-3,4	
Bruschied	201	322	168	1	3	17	27	-12	-3,6	
Hahnenbach	038	542	264	1	-	25	26	1	0,2	
Heimweiler	041	407	204	-	1	11	14	-4	-1,0	
Heinzenberg	042	23	7	-	-	1	-	1	4,5	
Hennweiler	043	1 196	620	5	8	27	36	-12	-1,0	
Hochstetten-Dhaun	046	1 632	824	7	7	88	59	29	1,8	
Horbach	047	45	19	-	-	-	-	-	-	
Kellenbach	202	235	110	2	-	4	8	-2	-0,8	
Kirm, St.	052	8 500	4 395	29	67	423	335	50	0,6	
Königsau	203	62	31	-	1	2	1	-	-	
Limbach	059	283	153	1	1	7	11	-4	-1,4	
Meckenbach	063	352	176	3	3	4	17	-12	-3,3	
Oberhausen bei Kirm	073	848	433	5	4	28	28	1	0,1	
Otweiler	077	190	87	-	1	1	10	-10	-5,0	
Schneppenbach	204	219	113	1	1	6	6	-	-	
Schwarzerden	205	237	123	1	3	1	3	-3	-1,3	
Simmertal	096	1 883	932	6	17	48	55	-17	-0,9	
Weitersborn	113	193	96	-	-	3	8	-5	-2,5	
VG Langenlonsheim-Stromberg	11	23 399	11 756	89	134	975	946	-15	-0,1	
Bretzenheim	018	2 603	1 285	8	10	93	87	3	0,1	

Landkreis (LK) Verbandsgemeinde (VG) Gemeinde	Schlüssel- nummer	Bevölkerung am 30.6.2023		Veränderung im 1. Halbjahr 2023					Bevölkerungszu- bzw. -abnahme (-)	%
		insgesamt	weiblich	Ge- borene	Ge- storbene	Zuge- zogene	Fortge- zogene			
								Anzahl		
noch: LK Bad Kreuznach										
	133									
Daxweiler	023	723	365	2	2	12	22	-10	-1,4	
Dörrebach	025	714	364	2	6	30	18	8	1,1	
Dorsheim	026	743	376	1	2	31	19	11	1,5	
Eckenroth	028	211	118	-	4	6	10	-8	-3,7	
Guldental	035	2 444	1 221	7	9	70	76	-7	-0,3	
Langenlonsheim	054	4 111	2 046	26	24	207	227	-15	-0,4	
Laubenheim	056	821	415	2	1	19	19	1	0,1	
Roth	085	270	130	2	1	8	12	-2	-0,7	
Rümmelsheim	087	1 357	675	6	4	50	60	-9	-0,7	
Schöneberg	091	604	312	-	4	24	11	9	1,5	
Schweppenhausen	093	895	445	1	2	20	32	-15	-1,6	
Seibersbach	095	1 231	612	6	7	25	29	-4	-0,3	
Stromberg, St.	103	3 458	1 827	14	39	141	134	-19	-0,5	
Waldlaubersheim	108	825	410	-	3	33	23	6	0,7	
Warmsroth	110	541	270	3	7	21	17	-	-	
Windesheim	114	1 848	885	9	9	185	150	36	2,0	
VG Nahe-Glan	10	24 994	12 688	76	177	814	775	-60	-0,2	
Abtweiler	001	187	91	1	1	4	4	-	-	
Auen	005	182	87	-	2	6	3	1	0,6	
Bad Sobernheim, St.	501	6 480	3 295	21	56	236	214	-15	-0,2	
Bärweiler	009	217	97	-	1	2	1	-	-	
Becherbach	011	843	426	5	3	30	16	16	1,9	
Breitenheim	017	401	195	3	-	10	14	-1	-0,2	
Callbach	020	342	184	3	2	7	15	-7	-2,0	
Daubach	022	228	111	-	5	4	4	-5	-2,1	
Desloch	024	321	149	4	2	6	9	-1	-0,3	
Hundsbach	049	365	189	1	3	16	5	9	2,5	
Ippenschied	050	148	77	-	1	4	7	-4	-2,6	
Jeckenbach	051	203	103	-	1	5	8	-4	-1,9	
Kirschroth	053	288	139	-	3	8	11	-6	-2,0	
Langenthal	055	84	41	-	1	3	3	-1	-1,2	
Lauschied	057	547	287	3	4	15	12	2	0,4	
Lettweiler	058	211	108	1	1	9	3	7	3,4	
Löllbach	060	188	88	1	-	8	15	-6	-3,1	
Martinstein	062	258	132	1	1	13	12	1	0,4	
Meddersheim	064	1 330	671	1	9	30	22	-	-	
Meisenheim, St.	065	2 827	1 469	6	32	130	118	-12	-0,4	
Merxheim	066	1 436	715	2	9	46	39	-	-	
Monzingen	067	1 547	780	3	8	33	40	-11	-0,7	
Nußbaum	072	459	244	-	1	14	11	2	0,4	
Odernheim am Glan	076	1 704	885	5	6	58	74	-17	-1,0	
Raumbach	081	412	210	2	1	21	8	14	3,5	
Rehbach	082	43	20	-	1	-	2	-3	-6,5	
Rehborn	083	674	335	1	4	13	13	-3	-0,4	
Reiffelbach	084	227	105	1	1	11	13	-2	-0,9	
Schmittweiler	090	179	94	-	2	5	3	-	-	
Schweinschied	092	153	78	-	1	1	3	-3	-1,9	
Seesbach	094	504	262	1	4	11	5	3	0,6	
Staudernheim	102	1 353	692	6	6	30	43	-14	-1,0	
Weiler bei Monzingen	111	445	227	4	5	7	14	-7	-1,5	
Winterburg	116	208	102	-	-	18	11	7	3,5	
VG Rüdesheim	06	28 964	14 695	94	159	872	842	-32	-0,1	
Allenfeld	002	213	104	-	1	11	3	7	3,4	
Argenschwang	004	351	174	3	4	4	4	-1	-0,3	
Bockenu	013	1 205	601	6	6	39	53	-14	-1,1	
Boos	014	353	178	1	2	5	11	-7	-1,9	
Braunweiler	015	623	310	1	1	20	15	5	0,8	
Burgsponheim	019	222	119	-	-	3	2	1	0,5	
Dalberg	021	222	115	1	4	12	13	-4	-1,8	

noch: T 6 Bevölkerung am 30.6.2023 und Bevölkerungsbewegung vom 1.1. – 30.6.2023 nach Landkreisen, Verbandsgemeinden und Gemeinden

Landkreis (LK) Verbandsgemeinde (VG) Gemeinde	Schlüsselnummer	Bevölkerung am 30.6.2023		Veränderung im 1. Halbjahr 2023					Bevölkerungszu- bzw. -abnahme (-)	%
		insgesamt	weiblich	Ge- borene	Ge- storbene	Zuge- zogene	Fortge- zogene	Anzahl		
noch: LK Bad Kreuznach	133									
Duchroth	027	553	289	2	4	12	11	-1	-0,2	
Gebroth	033	153	82	-	2	6	6	-2	-1,3	
Gutenberg	036	1 030	517	2	6	41	29	8	0,8	
Hargesheim	040	2 942	1 510	9	12	105	92	13	0,4	
Hergenfeld	044	495	254	-	2	12	13	-3	-0,6	
Hüffelsheim	048	1 291	653	4	6	38	49	-14	-1,1	
Mandel	061	916	475	1	5	16	22	-7	-0,8	
Münchwald	068	276	138	1	2	21	10	10	3,8	
Niederhausen	070	586	279	2	3	38	18	19	3,4	
Norheim	071	1 567	797	9	7	40	23	19	1,2	
Oberhausen an der Nahe	074	357	170	-	3	5	8	-6	-1,7	
Oberstreit	075	284	139	-	-	6	14	-8	-2,7	
Roxheim	086	2 805	1 445	13	8	111	83	35	1,3	
Rüdesheim	117	2 635	1 378	11	23	75	87	-19	-0,7	
Sankt Katharinen	088	376	186	1	2	4	8	-5	-1,3	
Schloßböckelheim	089	374	188	-	1	9	14	-7	-1,8	
Sommerloch	098	395	191	1	3	5	4	-1	-0,3	
Spabrücken	099	1 158	605	7	5	16	33	-15	-1,3	
Spall	100	195	101	1	-	6	8	-1	-0,5	
Sponheim	101	752	389	3	6	18	18	-4	-0,5	
Traisen	105	596	301	1	3	19	16	1	0,2	
Waldböckelheim	107	2 196	1 092	5	15	81	81	-13	-0,6	
Wallhausen	109	1 562	769	5	12	45	35	-1	-0,1	
Weinsheim	112	1 789	899	3	8	40	40	-5	-0,3	
Winterbach	115	492	247	1	3	9	19	-12	-2,4	
LK Bernkastel-Wittlich	231	115 209	57 560	416	781	4 457	3 978	110	0,1	
Morbach	502	10 670	5 255	31	70	252	243	-31	-0,3	
Wittlich, St.	134	19 769	9 798	96	115	1 037	986	29	0,1	
VG Bernkastel-Kues	01	28 231	14 169	88	199	1 045	926	1	0,0	
Bernkastel-Kues, St.	008	7 195	3 700	28	63	316	239	39	0,5	
Brauneberg	012	1 148	574	4	13	43	27	6	0,5	
Burgen	016	571	286	1	2	15	13	1	0,2	
Erden	030	415	197	1	1	25	23	2	0,5	
Gornhausen	040	208	100	-	-	5	8	-3	-1,4	
Graach an der Mosel	041	667	318	4	5	36	15	20	3,1	
Hochscheid	056	270	128	1	-	3	9	-5	-1,8	
Kesten	066	336	168	1	2	14	7	6	1,8	
Kleinich	070	686	344	-	6	21	16	-1	-0,1	
Kommen	071	282	144	-	1	5	16	-12	-4,1	
Lieser	075	1 258	621	2	6	53	36	13	1,0	
Longkamp	077	1 101	554	5	7	26	33	-9	-0,8	
Lösnich	076	487	246	3	1	8	10	-	-	
Maring-Noviand	081	1 456	728	2	6	41	40	-2	-0,1	
Minheim	086	450	223	-	1	12	13	-3	-0,7	
Monzelfeld	087	1 310	669	5	4	38	43	-7	-0,5	
Mülheim an der Mosel	090	996	496	2	10	47	59	-19	-1,9	
Neumagen-Dhron	092	2 311	1 136	7	12	80	102	-26	-1,1	
Piesport	105	2 079	1 051	4	20	72	49	7	0,3	
Ürzig	125	901	452	4	15	47	32	2	0,2	
Veldenz	126	962	464	1	5	39	29	6	0,6	
Wintrich	133	929	469	4	4	23	33	-10	-1,1	
Zeltingen-Rachtig	136	2 213	1 101	9	15	76	74	-4	-0,2	
VG Thalfang am Erbeskopf	06	7 392	3 719	20	55	302	271	-	-	
Berglicht	006	466	238	2	1	35	8	29	6,6	
Breit	202	297	145	2	2	2	7	-5	-1,7	
Büdllich	203	212	102	-	3	3	1	-1	-0,5	

noch: T 6 Bevölkerung am 30.6.2023 und Bevölkerungsbewegung vom 1.1. – 30.6.2023 nach Landkreisen, Verbandsgemeinden und Gemeinden

Landkreis (LK) Verbandsgemeinde (VG) Gemeinde	Schlüsselnummer	Bevölkerung am 30.6.2023		Veränderung im 1. Halbjahr 2023					Bevölkerungszu- bzw. -abnahme (-)	%
		insgesamt	weiblich	Geborene	gestorbene	Zuzugene	Fortgezogene			
								Anzahl		
noch: LK Bernkastel-Wittlich 231										
Burtscheid	017	111	57	-	-	-	-	-	-	-
Deuselbach	018	271	147	-	3	12	14	-5	-1,8	
Dhronecken	019	125	58	1	-	3	2	2	1,6	
Etgert	032	67	29	-	1	4	1	2	3,1	
Gielert	035	138	60	-	-	1	9	-8	-5,5	
Gräfendhron	042	97	51	-	1	2	1	-	-	
Heidenburg	204	704	354	2	1	14	15	-	-	
Hilscheid	054	254	136	1	1	9	6	3	1,2	
Horath	058	477	231	1	1	93	81	13	2,8	
Immert	064	163	82	1	-	-	1	-	-	
Lückenburg	078	104	54	1	-	8	1	8	8,3	
Malborn	079	1 358	681	1	8	25	40	-22	-1,6	
Merschbach	083	66	31	-	-	-	3	-2	-2,9	
Neunkirchen	093	152	82	-	2	3	1	-	-	
Rorodt	112	51	27	-	-	2	2	-	-	
Schönberg	115	232	115	2	1	2	9	-6	-2,5	
Talling	122	231	119	1	-	10	4	7	3,1	
Thalfang	123	1 816	920	5	30	74	65	-15	-0,8	
VG Traben-Trarbach 09										
Bausendorf	004	1 445	734	3	15	70	57	3	0,2	
Bengel	005	852	401	2	8	41	18	17	2,0	
Burg (Mosel)	014	359	194	-	4	11	10	-2	-0,6	
Diefenbach	020	89	45	1	-	3	2	2	2,3	
Enkirch	029	1 460	737	3	10	45	20	18	1,2	
Flußbach	033	432	218	3	1	10	14	-2	-0,5	
Hontheim	057	832	409	2	4	53	16	37	4,7	
Irmenach	501	643	331	2	3	16	15	-	-	
Kinderbeuern	067	1 001	494	4	8	29	28	-3	-0,3	
Kinheim	068	791	421	-	1	22	38	-19	-2,3	
Kröv	072	2 265	1 143	5	16	100	59	32	1,4	
Lötzbeuren	206	478	247	1	1	10	16	-6	-1,2	
Reil	110	967	496	4	12	29	49	-28	-2,8	
Starkenburg	120	227	112	-	1	5	4	-	-	
Traben-Trarbach, St.	124	5 691	2 864	16	54	175	195	-57	-1,0	
Willwerscheid	132	60	27	-	1	7	6	-	-	
VG Wittlich-Land 08										
Altrich	001	1 695	851	5	10	39	39	-5	-0,3	
Arenrath	003	379	186	2	4	12	16	-6	-1,6	
Bergweiler	007	860	427	3	5	23	14	8	0,9	
Bettenfeld	009	672	328	4	4	7	11	-3	-0,4	
Binsfeld	010	1 363	683	4	7	60	45	12	0,9	
Bruch	013	492	263	2	3	9	21	-13	-2,6	
Dierfeld	021	17	2	-	-	12	4	8	88,9	
Dierscheid	022	177	81	-	1	8	2	4	2,3	
Dodenburg	023	98	53	2	-	2	3	1	1,0	
Dreis	024	1 391	680	6	8	60	33	25	1,8	
Eckfeld	025	389	180	-	1	13	3	9	2,4	
Eisenschmitt	026	344	166	1	-	29	12	18	5,5	
Esch	031	417	213	2	2	8	13	-5	-1,2	
Gipperath	036	225	113	2	3	2	4	-3	-1,3	
Gladbach	037	350	182	1	3	17	14	-	-	
Greimerath	044	280	137	3	1	15	6	11	4,1	
Großlittgen	046	1 019	503	6	6	54	77	-21	-2,0	
Hasborn	049	620	300	1	5	14	17	-7	-1,1	
Heckenmünster	050	139	69	-	-	8	9	-1	-0,7	
Heidweiler	051	178	83	1	-	4	3	2	1,1	
Hetzerath	053	2 497	1 266	9	12	81	51	26	1,1	
Hupperath	062	654	330	4	5	23	17	6	0,9	
Karl	065	215	96	1	1	17	5	12	5,9	

noch:
T 6

Bevölkerung am 30.6.2023 und Bevölkerungsbewegung vom 1.1. – 30.6.2023 nach Landkreisen, Verbandsgemeinden und Gemeinden

Landkreis (LK) Verbandsgemeinde (VG) Gemeinde	Schlüssel- nummer	Bevölkerung am 30.6.2023		Veränderung im 1. Halbjahr 2023					Bevölkerungszu- bzw. -abnahme (-)	%
		insgesamt	weiblich	Ge- borene	Ge- storbene	Zuge- zogene	Fortge- zogene	Anzahl		
noch: LK Bernkastel-Wittlich 231										
Klausen	069	1 503	761	7	3	66	34	36	2,5	
Landscheid	503	2 228	1 129	11	19	70	76	-11	-0,5	
Laufeld	074	515	256	4	3	10	13	-2	-0,4	
Manderscheid, St.	080	1 462	768	10	14	67	76	-14	-0,9	
Meerfeld	082	352	159	2	-	20	15	7	2,0	
Minderlittgen	085	713	342	4	4	23	35	-12	-1,7	
Musweiler	091	48	24	-	-	4	-	4	9,1	
Niederöfflingen	095	446	224	3	2	12	7	6	1,4	
Niederscheidweiler	096	270	135	-	1	5	14	-10	-3,6	
Niersbach	504	718	365	7	3	15	30	-12	-1,6	
Oberöfflingen	100	275	134	4	1	4	11	-3	-1,1	
Oberscheidweiler	101	193	101	-	1	3	1	-	-	
Osann-Monzel	103	1 818	852	5	15	126	89	25	1,4	
Pantenburg	104	238	115	-	4	7	2	1	0,4	
Platten	107	865	431	1	5	38	21	13	1,5	
Plein	108	629	312	1	3	15	18	-6	-0,9	
Rivenich	111	754	385	4	5	27	20	6	0,8	
Salmtal	113	2 508	1 308	7	31	123	85	12	0,5	
Schladt	114	145	66	-	1	1	-	-	-	
Schwarzenborn	116	59	29	1	-	2	-	3	5,4	
Sehlem	117	996	486	4	4	20	25	-6	-0,6	
Wallscheid	127	349	172	1	3	20	14	4	1,2	
LK Birkenfeld 134										
Idar-Oberstein, gkSt.	045	28 974	14 832	114	282	1 089	795	123	0,4	
VG Baumholder 01										
Baumholder, St.	005	4 539	2 379	43	36	148	171	-21	-0,5	
Berglangenbach	007	446	215	-	2	10	13	-5	-1,1	
Berschweiler bei Baumholder	008	552	267	5	1	21	26	-1	-0,2	
Eckersweiler	021	173	80	1	-	2	8	-5	-2,8	
Fohren-Linden	026	332	159	1	1	9	7	2	0,6	
Frauenberg	027	365	176	-	4	12	14	-6	-1,6	
Hahnweiler	033	180	91	1	-	5	3	3	1,7	
Heimbach	036	1 019	527	4	8	40	39	-3	-0,3	
Leitzweiler	051	109	47	-	-	2	5	-3	-2,7	
Mettweiler	054	221	106	-	2	8	22	-16	-6,8	
Reichenbach	068	512	256	-	2	4	17	-15	-2,8	
Rohrbach	073	171	83	-	2	3	1	-	-	
Rückweiler	074	381	191	-	4	7	2	1	0,3	
Ruschberg	075	812	402	4	4	39	29	9	1,1	
VG Birkenfeld 02										
Abentheuer	001	430	215	3	2	25	34	-10	-2,3	
Achtelsbach	002	377	191	1	5	5	14	-13	-3,3	
Birkenfeld, St.	010	7 247	3 557	29	51	286	230	27	0,4	
Börfink	011	172	89	-	2	5	2	1	0,6	
Brücken	015	1 287	636	3	2	52	47	6	0,5	
Buhlenberg	016	458	238	3	3	8	9	-1	-0,2	
Dambach	018	149	72	-	1	2	2	-1	-0,7	
Dienstweiler	020	334	163	3	2	13	13	1	0,3	
Elchweiler	022	100	50	-	1	5	3	1	1,0	
Ellenberg	023	88	45	-	-	-	4	-4	-4,3	
Ellweiler	024	340	169	-	1	26	8	17	5,3	
Gimbweiler	029	403	209	1	-	15	8	8	2,0	
Gollenberg	031	118	66	-	-	1	-	1	0,9	
Hattgenstein	034	249	128	-	-	9	4	5	2,0	
Hoppstädten-Weiersbach	042	3 676	1 693	6	21	230	171	28	0,8	
Kronweiler	048	315	154	1	2	9	4	4	1,3	

noch: T 6 Bevölkerung am 30.6.2023 und Bevölkerungsbewegung vom 1.1. – 30.6.2023 nach Landkreisen, Verbandsgemeinden und Gemeinden

Landkreis (LK) Verbandsgemeinde (VG) Gemeinde	Schlüssel- nummer	Bevölkerung am 30.6.2023		Veränderung im 1. Halbjahr 2023					Bevölkerungszu- bzw. -abnahme (-)	%
		insgesamt	weiblich	Ge- borene	Ge- storbene	Zuge- zogene	Fortge- zogene			
								Anzahl		
noch: LK Birkenfeld										
	134									
Leisel	050	534	279	3	2	14	6	9	1,7	
Meckenbach	053	111	57	-	1	1	2	-2	-1,8	
Niederbrombach	057	505	254	-	3	23	22	-2	-0,4	
Niederhambach	058	322	164	1	4	8	3	2	0,6	
Nohen	061	334	169	2	1	4	4	1	0,3	
Oberbrombach	062	388	202	3	1	1	4	-1	-0,3	
Oberhambach	063	255	112	1	2	7	28	-22	-7,9	
Rimsberg	070	120	58	-	1	4	1	2	1,7	
Rinzenberg	071	318	159	1	2	16	6	8	2,6	
Rötsweiler-Nockenthal	072	464	247	2	4	22	19	-	-	
Schmißberg	078	194	98	-	2	4	7	-5	-2,5	
Schwollen	080	451	216	3	3	15	8	7	1,6	
Siesbach	084	341	180	1	3	3	16	-15	-4,2	
Sonnenberg-Winnenberg	085	439	222	3	-	15	7	10	2,3	
Wilzenberg-Hußweiler	094	283	138	2	1	6	9	-2	-0,7	
VG Herrstein-Rhaunen	05	22 293	11 272	70	163	692	595	-2	-0,0	
Allenbach	003	630	325	2	1	25	20	6	1,0	
Asbach	004	153	84	-	2	9	1	6	4,1	
Bergen	006	475	230	2	-	13	29	-15	-3,1	
Berschweiler bei Kirm	009	260	121	-	2	8	9	-3	-1,1	
Bollenbach	012	127	65	1	1	4	6	-2	-1,6	
Breienthal	013	330	165	2	1	4	5	-	-	
Bruchweiler	014	534	271	1	1	16	13	3	0,6	
Bundenbach	017	849	442	2	4	28	19	6	0,7	
Dickesbach	019	412	200	1	4	9	5	1	0,2	
Fischbach	025	864	421	2	10	52	36	8	0,9	
Gerach	028	224	107	2	1	3	5	-1	-0,4	
Gösenroth	030	234	123	2	2	5	9	-4	-1,7	
Griebelschied	032	179	84	-	3	8	4	1	0,6	
Hausen	035	172	86	-	1	3	3	-	-	
Hellertshausen	037	193	94	2	1	11	8	4	2,1	
Herborn	038	511	255	1	2	13	16	-5	-1,0	
Herrstein	039	777	413	2	17	32	33	-16	-2,0	
Hettenrodt	040	648	326	1	6	11	17	-11	-1,7	
Hintertiefenbach	041	312	158	-	-	10	13	-4	-1,3	
Horbruch	043	353	161	3	2	8	4	4	1,1	
Hottenbach	044	549	289	2	2	16	11	4	0,7	
Kempfeld	046	781	396	4	2	30	26	4	0,5	
Kirschweiler	047	1 060	572	1	8	47	26	14	1,3	
Krummenau	049	155	75	-	-	3	2	1	0,6	
Langweiler	502	249	125	4	1	8	7	4	1,6	
Mackenrodt	052	357	169	1	7	6	13	-13	-3,5	
Mittelreidenbach	055	756	371	2	3	20	19	-	-	
Mörschied	056	723	354	2	2	24	39	-15	-2,0	
Niederhosenbach	059	298	149	-	3	9	2	4	1,4	
Niederwörresbach	060	805	417	1	3	38	32	4	0,5	
Oberhosenbach	064	116	56	-	3	2	6	-7	-5,7	
Oberkirm	065	340	171	1	3	18	4	12	3,7	
Oberreidenbach	066	593	306	1	5	3	12	-13	-2,1	
Oberwörresbach	067	112	64	-	1	3	2	-	-	
Rhaunen	069	2 178	1 108	11	19	71	40	23	1,1	
Schahren	076	479	248	-	3	6	11	-8	-1,6	
Schmidthachenbach	077	378	186	1	3	2	9	-8	-2,1	
Schwerbach	079	50	24	-	-	-	-	-	-	
Sensweiler	081	414	207	1	4	11	5	3	0,7	
Sien	082	538	266	3	3	27	8	19	3,7	
Sienhachenbach	083	181	91	1	1	2	5	-3	-1,6	
Sonnschied	086	94	52	-	-	1	4	-3	-3,1	
Stipshausen	087	801	414	2	13	21	11	-1	-0,1	
Sulzbach	088	277	134	3	1	9	10	1	0,4	

Landkreis (LK) Verbandsgemeinde (VG) Gemeinde	Schlüssel- nummer	Bevölkerung am 30.6.2023		Veränderung im 1. Halbjahr 2023					Bevölkerungszu- bzw. -abnahme (-)	%
		insgesamt	weiblich	Ge- borene	Ge- storbene	Zuge- zogene	Fortge- zogene			
								Anzahl		
noch: LK Birkenfeld	134									
Veitsrodt	089	709	341	2	6	13	13	-4	-0,6	
Vollmersbach	090	458	250	1	4	16	5	-8	1,8	
Weiden	091	69	30	-	-	3	7	-4	-5,5	
Weitersbach	092	87	44	-	-	-	-	-	-	
Wickenrodt	093	164	81	-	1	2	1	-	-	
Wirschweiler	095	285	151	-	1	9	10	-2	-0,7	
LK Cochem-Zell	135	62 525	31 239	209	449	2 361	2 266	-141	-0,2	
VG Cochem	01	19 599	9 839	64	165	836	856	-120	-0,6	
Beilstein	007	169	84	-	1	35	14	20	13,4	
Bremm	012	731	378	3	3	16	20	-4	-0,5	
Briedern	015	365	187	-	1	13	12	-	-	
Bruttig-Fankel	017	1 145	584	7	8	39	51	-14	-1,2	
Cochem, St.	020	5 275	2 612	16	60	334	301	-13	-0,2	
Dohr	021	616	307	-	3	9	14	-9	-1,4	
Ediger-Eller	024	911	456	4	5	32	35	-5	-0,5	
Ellenz-Poltersdorf	025	859	433	1	3	48	48	-2	-0,2	
Ernst	027	554	272	1	10	15	13	-7	-1,2	
Faid	029	1 041	515	8	11	37	36	4	0,4	
Greimersburg	036	701	357	3	4	14	28	-15	-2,1	
Klotten	049	1 186	586	2	10	39	44	-14	-1,2	
Lieg	053	371	174	-	4	15	9	1	0,3	
Lütz	056	261	126	-	2	5	13	-10	-3,7	
Mesenich	060	293	135	3	3	5	11	-6	-2,0	
Moselkern	065	562	283	1	4	25	22	-1	-0,2	
Müden (Mosel)	066	660	341	2	4	18	30	-14	-2,1	
Nehren	069	120	61	-	-	8	11	-3	-2,4	
Pommern	072	412	220	2	4	13	9	2	0,5	
Senheim	079	559	273	1	4	22	31	-12	-2,1	
Treis-Karden	082	2 144	1 114	6	19	76	78	-12	-0,6	
Valwig	086	438	227	1	2	14	16	-3	-0,7	
Wirfus	090	226	114	3	-	4	10	-3	-1,3	
VG Kaisersesch	02	15 926	7 945	63	87	450	451	-24	-0,2	
Binningen	009	697	332	2	3	9	14	-7	-1,0	
Brachtendorf	011	244	113	-	2	7	4	1	0,4	
Brieden	014	157	74	1	-	11	2	10	6,8	
Brohl	016	346	178	2	2	5	3	2	0,6	
Dünfus	022	298	154	1	-	9	8	3	1,0	
Düngenheim	023	1 381	664	7	14	29	29	-6	-0,4	
Eppenberg	026	244	117	1	2	14	7	7	3,0	
Eulgem	028	186	75	-	-	3	5	-2	-1,1	
Forst (Eifel)	031	380	194	-	1	18	19	-2	-0,5	
Gamlen	033	515	264	2	1	22	11	11	2,2	
Hambuch	038	736	374	2	2	22	22	-	-	
Hauroth	040	322	147	1	4	11	18	-10	-3,0	
Illerich	042	798	403	3	1	10	24	-12	-1,5	
Kaifenheim	043	804	399	4	6	18	15	1	0,1	
Kail	044	294	136	1	2	4	7	-4	-1,3	
Kaisersesch, St.	045	3 264	1 696	19	25	116	100	10	0,3	
Kalenborn	046	247	121	1	-	2	6	-3	-1,2	
Landkern	051	940	493	3	5	29	37	-10	-1,1	
Laubach	052	642	324	3	2	28	28	1	0,2	
Leienkaul	502	375	180	-	-	8	11	-3	-0,8	
Masburg	058	1 077	530	2	6	26	38	-16	-1,5	
Möntenich	062	112	56	-	-	8	3	5	4,7	
Müllenbach	067	658	323	1	2	7	13	-7	-1,1	
Roes	075	483	233	3	4	20	10	9	1,9	
Urmersbach	084	456	229	3	3	10	10	-	-	

noch: T 6 Bevölkerung am 30.6.2023 und Bevölkerungsbewegung vom 1.1. – 30.6.2023 nach Landkreisen, Verbandsgemeinden und Gemeinden

Landkreis (LK) Verbandsgemeinde (VG) Gemeinde	Schlüssel- nummer	Bevölkerung am 30.6.2023		Veränderung im 1. Halbjahr 2023					Bevölkerungszu- bzw. -abnahme (-)	%
		insgesamt	weiblich	Ge- borene	Ge- storbene	Zuge- zogene	Fortge- zogene			
								Anzahl		
noch: LK Cochem-Zell	135									
Zettingen	093	270	136	1	-	4	7	-2	-0,7	
VG Ulmen	03	11 225	5 560	42	75	455	395	32	0,3	
Alflen	002	807	416	2	9	26	30	-10	-1,2	
Auderath	005	642	311	3	3	12	31	-20	-3,0	
Bad Bertrich	501	1 018	512	2	8	70	57	7	0,7	
Beuren	008	429	209	1	1	22	15	7	1,7	
Büchel	018	1 229	601	7	2	52	29	28	2,3	
Filz	030	84	38	-	1	1	1	-1	-1,2	
Gevenich	034	719	346	6	5	32	35	-1	-0,1	
Gillenbeuren	035	253	125	-	-	8	5	3	1,2	
Kliding	048	218	107	-	1	10	8	1	0,5	
Lutzerath	057	1 480	723	7	13	56	35	14	1,0	
Schmitt	078	122	63	-	-	11	5	6	5,2	
Ulmen, St.	083	3 482	1 745	14	30	131	112	7	0,2	
Urschmitt	085	199	100	-	-	8	11	-3	-1,5	
Wagenhausen	087	66	34	-	-	-	1	-1	-1,5	
Weiler	089	278	141	-	1	9	12	-3	-1,1	
Wollmerath	091	199	89	-	1	7	8	-2	-1,0	
VG Zell (Mosel)	05	15 775	7 895	40	122	620	564	-29	-0,2	
Alf	001	819	432	3	17	61	31	14	1,7	
Alltlay	003	453	210	2	2	14	22	-8	-1,7	
Altstrimmig	004	340	170	1	3	8	10	-4	-1,2	
Blankenrath	010	1 703	848	4	17	84	66	6	0,4	
Briedel	013	887	435	1	2	48	57	-10	-1,1	
Bullay	019	1 676	876	4	5	59	83	-27	-1,6	
Forst (Hunsrück)	032	66	32	-	-	2	-	2	3,1	
Grenderich	037	376	190	2	3	5	8	-5	-1,3	
Haserich	039	216	105	1	1	11	1	10	4,9	
Hesweiler	041	119	54	-	1	5	4	-	-	
Liesenich	054	301	155	-	-	6	17	-11	-3,5	
Mittelstrimmig	061	410	201	-	-	13	19	-5	-1,2	
Moritzheim	064	140	71	-	-	7	7	-	-	
Neef	068	404	193	1	2	7	16	-10	-2,4	
Panzweiler	070	293	145	1	-	23	13	11	3,9	
Peterswald-Löffelscheid	071	752	366	1	1	35	26	9	1,2	
Pünderich	073	853	445	2	11	26	20	-3	-0,4	
Reidenhausen	074	183	81	2	2	6	1	5	2,8	
Sankt Aldegund	076	536	264	1	6	9	17	-13	-2,4	
Schahren	077	433	222	1	3	5	10	-7	-1,6	
Sosberg	080	165	80	-	3	8	5	-	-	
Tellig	081	294	138	1	-	5	3	3	1,0	
Walhausen	088	232	116	-	1	4	6	-3	-1,3	
Zell (Mosel), St.	092	4 124	2 066	12	42	169	122	17	0,4	
LK Donnersbergkreis	333	76 145	38 455	248	490	2 573	2 409	-63	-0,1	
VG Eisenberg (Pfalz)	02	13 337	6 686	50	110	501	478	-31	-0,2	
Eisenberg (Pfalz), St.	019	9 336	4 677	40	78	386	381	-26	-0,3	
Kerzenheim	038	2 116	1 055	7	16	75	60	6	0,3	
Ramsen	060	1 885	954	3	16	40	37	-11	-0,6	
VG Göllheim	03	11 987	6 027	28	64	361	352	-27	-0,2	
Albisheim (Pfrimm)	001	1 858	959	5	15	102	57	36	2,0	
Biedesheim	006	632	310	2	-	16	24	-6	-0,9	
Bubenheim	012	427	215	-	1	11	12	-2	-0,5	
Dreisen	017	921	472	2	2	7	24	-17	-1,8	
Einselthum	018	796	397	2	3	11	20	-10	-1,2	
Göllheim	026	3 893	1 954	11	29	125	119	-13	-0,3	

noch: T 6 Bevölkerung am 30.6.2023 und Bevölkerungsbewegung vom 1.1. – 30.6.2023 nach Landkreisen, Verbandsgemeinden und Gemeinden

Landkreis (LK) Verbandsgemeinde (VG) Gemeinde	Schlüsselnummer	Bevölkerung am 30.6.2023		Veränderung im 1. Halbjahr 2023					Bevölkerungszu- bzw. -abnahme (-)	%
		insgesamt	weiblich	Ge- borene	Ge- storbene	Zuge- zogene	Fortge- zogene	Anzahl		
noch: LK Donnersbergkreis 333										
Immesheim	032	133	63	-	-	5	4	1	0,8	
Lautersheim	041	601	307	3	4	8	28	-21	-3,4	
Ottersheim	058	360	175	1	2	11	11	-1	-0,3	
Rüssingen	064	537	258	-	2	16	12	2	0,4	
Standenbühl	074	190	93	-	1	6	8	-3	-1,6	
Weitersweiler	081	499	256	1	2	9	11	-3	-0,6	
Zellertal	501	1 140	568	1	3	34	22	10	0,9	
VG Kirchheimbolanden 04		19 987	10 182	64	108	738	652	41	0,2	
Bennhausen	005	154	76	-	-	-	6	-6	-3,8	
Bischheim	007	783	371	-	3	36	35	-2	-0,3	
Bolanden	010	2 482	1 247	6	11	79	80	-6	-0,2	
Dannenfels	013	873	446	2	11	33	19	5	0,6	
Gauersheim	022	667	338	4	3	15	24	-8	-1,2	
Ilbesheim	031	604	297	4	1	12	20	-5	-0,8	
Jakobsweiler	035	245	115	-	1	6	11	-6	-2,4	
Kirchheimbolanden, St.	039	8 055	4 169	27	57	347	260	57	0,7	
Kriegsfeld	040	989	487	3	3	22	17	5	0,5	
Marnheim	045	1 780	921	10	5	75	54	26	1,5	
Morschheim	047	759	390	1	2	32	41	-10	-1,3	
Mörsfeld	046	465	228	-	4	6	13	-11	-2,3	
Oberwiesen	056	552	290	1	3	29	29	-2	-0,4	
Orbis	057	719	377	1	2	23	16	6	0,8	
Rittersheim	062	192	92	2	-	8	12	-2	-1,0	
Stetten	076	668	338	3	2	15	15	-	-	
VG Nordpfälzer Land 07		17 410	8 844	55	133	545	530	-54	-0,3	
Alsens	003	1 650	870	6	24	45	35	-7	-0,4	
Bayerfeld-Steckweiler	004	379	186	-	1	4	9	-6	-1,6	
Bisterschied	008	226	107	-	3	6	2	1	0,4	
Dielkirchen	014	460	241	-	3	20	25	-8	-1,7	
Dörrmoschel	016	138	72	-	3	2	1	-2	-1,4	
Finkenbach-Gersweiler	021	277	137	1	1	3	9	-6	-2,1	
Gaugrehweiler	023	527	254	2	3	8	11	-5	-0,9	
Gehrweiler	024	318	165	3	4	9	8	-	-	
Gerbach	025	516	262	2	2	16	13	3	0,6	
Gundersweiler	028	521	266	1	2	14	9	4	0,8	
Imsweiler	034	560	297	2	2	34	11	23	4,3	
Kalkofen	036	162	84	1	3	8	12	-6	-3,6	
Katzenbach	037	482	240	3	-	14	21	-4	-0,8	
Mannweiler-Cölln	043	370	195	-	5	11	17	-11	-2,9	
Münsterappel	049	490	235	2	5	7	3	-	-	
Niederhausen an der Appel	050	229	111	-	1	9	7	1	0,4	
Niedermoschel	051	492	263	1	5	8	11	-7	-1,4	
Oberhausen an der Appel	053	144	73	1	-	4	10	-5	-3,4	
Obermoschel, St.	054	1 054	537	6	6	49	45	5	0,5	
Oberndorf	055	257	127	1	-	9	6	5	2,0	
Ransweiler	061	234	116	-	1	5	5	-1	-0,4	
Rathskirchen	201	170	77	1	-	7	6	3	1,8	
Reichsthal	202	109	56	-	-	1	2	-1	-0,9	
Rockenhausen, St.	502	5 381	2 701	17	44	190	183	-16	-0,3	
Ruppertsecken	065	353	191	-	2	13	19	-7	-1,9	
Sankt Alban	066	267	134	-	1	-	9	-9	-3,3	
Schiersfeld	067	201	103	-	2	8	9	-3	-1,5	
Schönborn	068	103	53	-	-	5	10	-5	-4,6	
Seelen	203	150	86	-	3	11	1	7	4,9	
Sitters	072	93	47	-	-	1	1	-	-	
Stahlberg	073	172	91	-	2	4	5	-3	-1,7	
Teschenmoschel	077	121	58	1	-	1	2	-	-	
Unkenbach	078	195	97	-	1	4	3	-	-	
Waldgrehweiler	079	226	116	1	2	4	2	1	0,4	

Landkreis (LK) Verbandsgemeinde (VG) Gemeinde	Schlüssel- nummer	Bevölkerung am 30.6.2023		Veränderung im 1. Halbjahr 2023					Bevölkerungszu- bzw. -abnahme (-)	%
		insgesamt	weiblich	Ge- borene	Ge- storbene	Zuge- zogene	Fortge- zogene	Anzahl		
noch: LK Donnersbergkreis	333									
Winterborn	083	167	86	2	1	3	3	1	0,6	
Würzweiler	084	216	110	1	1	8	5	4	1,9	
VG Winnweiler	06	13 424	6 716	51	75	428	397	8	0,1	
Börrstadt	009	951	487	1	7	38	26	7	0,7	
Breunigweiler	011	454	220	2	1	14	15	-	-	
Falkenstein	020	191	92	-	2	7	3	2	1,1	
Gonbach	027	516	261	-	1	14	16	-1	-0,2	
Höringen	030	626	307	1	4	24	9	12	2,0	
Imsbach	033	888	445	5	6	29	31	-5	-0,6	
Lohnsfeld	042	946	465	4	6	20	20	-1	-0,1	
Münchweiler an der Alsenz	048	1 207	611	7	6	24	27	-2	-0,2	
Schweisweiler	069	345	177	1	3	13	10	1	0,3	
Sippersfeld	071	1 099	563	5	5	37	32	5	0,5	
Steinbach am Donnersberg	075	774	382	1	3	28	35	-9	-1,1	
Wartenberg-Rohrbach	080	424	211	4	3	14	18	-3	-0,7	
Winnweiler	503	5 003	2 495	20	28	166	155	2	0,0	
LK Eifelkreis Bitburg-Prüm	232	104 037	51 498	426	622	5 034	4 409	395	0,4	
Bitburg, St.	018	17 043	8 604	79	91	1 783	1 560	191	1,1	
VG Arzfeld	01	9 735	4 839	34	80	340	320	-28	-0,3	
Arzfeld	201	1 433	713	6	10	45	42	-1	-0,1	
Dackscheid	211	109	55	-	-	8	1	7	6,9	
Dahren	212	332	167	-	1	12	17	-6	-1,8	
Daleiden	213	940	468	1	9	42	32	2	0,2	
Dasburg	214	221	116	-	2	13	7	3	1,4	
Eilscheid	217	44	21	1	-	1	-	2	4,8	
Eschfeld	220	198	106	1	1	4	7	-3	-1,5	
Euscheid	221	149	72	-	-	10	2	8	5,7	
Großkampenbergr	229	149	73	-	-	9	3	6	4,2	
Hargarten	233	95	48	-	1	-	3	-4	-4,0	
Harspelt	234	80	38	-	-	1	-	1	1,3	
Herzfeld	240	36	16	-	-	1	-	1	2,9	
Irrhausen	245	228	114	-	1	9	10	-2	-0,9	
Jucken	246	168	79	-	1	6	7	-2	-1,2	
Kesfeld	247	73	31	1	-	-	1	-	-	
Kickeshausen	248	47	26	1	1	1	-	1	2,2	
Kinzenburg	249	46	27	-	1	-	2	-3	-6,1	
Krautscheid	253	211	102	-	3	8	8	-3	-1,4	
Lambertsberg	254	403	200	3	3	8	15	-7	-1,7	
Lascheid	255	83	37	-	-	-	1	-1	-1,2	
Lauperath	258	102	51	-	-	2	3	-1	-1,0	
Leidenborn	259	194	95	-	1	4	5	-2	-1,0	
Lichtenborn	260	323	159	1	4	8	15	-10	-3,0	
Lierfeld	261	85	41	-	-	3	3	-	-	
Lünebach	262	609	298	3	2	40	27	14	2,4	
Lützkampen	263	353	176	2	-	10	12	-	-	
Manderscheid	264	54	28	-	-	-	1	-1	-1,8	
Mauel	267	57	25	-	1	3	2	-	-	
Merlscheid	270	35	18	-	-	-	2	-2	-5,4	
Niederpierscheid	277	35	16	-	1	-	-	-1	-2,8	
Oberpierscheid	285	344	170	2	5	4	5	-3	-0,9	
Olmscheid	287	193	95	2	1	4	8	-3	-1,5	
Pintesfeld	291	38	23	1	-	-	-	1	2,7	
Plütscheid	293	307	166	2	4	4	5	-4	-1,3	
Preischeid	294	158	76	-	1	7	14	-9	-5,4	
Reiff	297	46	21	-	-	-	-	-	-	
Reipeldingen	298	74	35	-	1	1	3	-3	-3,9	

Landkreis (LK) Verbandsgemeinde (VG) Gemeinde	Schlüssel- nummer	Bevölkerung am 30.6.2023		Veränderung im 1. Halbjahr 2023					Bevölkerungszu- bzw. -abnahme (-)	%
		insgesamt	weiblich	Ge- borene	Ge- storbene	Zuge- zogene	Fortge- zogene	Anzahl		
noch: LK Eifelkreis Bitburg-Prüm 232										
Roscheid	301	47	23	-	1	1	-	-	-	-
Sengerich	309	28	14	-	-	-	-	-	-	-
Sevenig (Our)	310	59	27	-	-	5	12	-7	-10,6	
Strickscheid	315	34	20	-	1	-	-	-1	-2,9	
Üttfeld	333	411	196	2	3	12	10	1	0,2	
Waxweiler	322	1 104	557	5	20	54	35	4	0,4	
VG Bitburger Land	08	26 510	13 034	128	155	939	812	99	0,4	
Badem	007	1 338	656	6	8	44	33	8	0,6	
Balesfeld	203	223	114	-	3	13	8	2	0,9	
Baustert	009	463	231	2	2	8	17	-8	-1,7	
Bettingen	013	1 079	521	7	6	27	37	-9	-0,8	
Bickendorf	014	558	273	7	3	23	20	7	1,3	
Biersdorf am See	015	578	284	1	5	13	21	-12	-2,0	
Birtlingen	017	47	20	-	1	2	4	-3	-6,0	
Brecht	020	201	97	-	2	7	4	1	0,5	
Brimingen	502	112	52	1	-	3	3	1	0,9	
Burbach	210	732	347	3	-	22	26	-1	-0,1	
Dahlem	024	253	125	-	1	7	9	-2	-0,8	
Dockendorf	026	245	130	-	1	9	9	-1	-0,4	
Dudeldorf	027	1 347	651	5	10	63	49	9	0,7	
Echtershausen	029	97	48	-	1	-	-	-1	-1,0	
Ehlenz	030	465	228	1	1	15	22	-7	-1,5	
Enzen	032	34	15	-	-	2	-	2	6,3	
Eßlingen	034	118	60	3	-	-	7	-4	-3,3	
Etteldorf	035	24	10	-	-	-	1	-1	-4,0	
Feilsdorf	036	35	18	-	-	1	3	-2	-5,4	
Fließem	039	689	344	5	4	18	12	6	0,9	
Gindorf	043	310	151	2	4	6	5	-2	-0,6	
Gondorf	044	327	145	1	3	80	27	51	18,5	
Gransdorf	228	350	171	-	1	7	6	-	-	
Halsdorf	045	112	56	-	-	1	2	-1	-0,9	
Hamm	046	15	10	-	-	-	1	-2	-11,8	
Heilenbach	048	108	54	-	-	1	2	-1	-0,9	
Hütterscheid	057	168	86	-	3	4	4	-3	-1,8	
Hüttingen an der Kyll	058	342	163	4	4	17	13	2	0,6	
Idenheim	060	466	241	1	-	15	19	-3	-0,6	
Idesheim	061	437	240	3	2	12	8	8	1,9	
Ingendorf	062	223	108	-	2	12	2	8	3,7	
Kyllburg, St.	070	980	463	5	5	49	49	-1	-0,1	
Kyllburgweiler	071	98	41	-	-	-	2	-2	-2,0	
Ließem	074	76	38	-	-	1	-	1	1,3	
Malberg	075	575	279	3	3	18	24	-6	-1,0	
Malbergweich	076	382	191	2	4	25	12	11	3,0	
Meckel	077	424	205	5	3	8	13	-3	-0,7	
Messerich	079	585	296	-	4	10	12	-6	-1,0	
Metterich	081	577	285	6	-	19	16	9	1,6	
Mülbach	083	113	51	1	2	12	-	11	10,8	
Nattenheim	086	577	299	1	3	16	15	-1	-0,2	
Neidenbach	087	908	456	3	9	18	11	1	0,1	
Neuheilenbach	273	261	126	1	1	7	6	1	0,4	
Niederstedem	091	256	125	3	3	9	10	-1	-0,4	
Niederweiler	092	93	48	4	-	4	4	4	4,5	
Oberkail	282	632	315	4	1	24	13	15	2,4	
Oberstedem	097	68	33	-	-	2	-	2	3,0	
Oberweiler	098	179	86	-	1	6	-	5	2,9	
Oberweis	099	596	310	3	1	30	24	8	1,4	
Olstdorf	100	98	47	2	1	-	4	-3	-3,0	
Orsfeld	101	202	100	1	1	8	10	-2	-1,0	
Pickließem	105	322	159	1	2	12	-	11	3,5	
Rittersdorf	109	1 403	696	9	6	47	43	7	0,5	

noch: T 6 Bevölkerung am 30.6.2023 und Bevölkerungsbewegung vom 1.1. – 30.6.2023 nach Landkreisen, Verbandsgemeinden und Gemeinden

Landkreis (LK) Verbandsgemeinde (VG) Gemeinde	Schlüssel- nummer	Bevölkerung am 30.6.2023		Veränderung im 1. Halbjahr 2023					Bevölkerungszu- bzw. -abnahme (-)	%
		insgesamt	weiblich	Ge- borene	Ge- storbene	Zuge- zogene	Fortge- zogene			
								Anzahl		
noch: LK Eifelkreis Bitburg-Prüm 232										
Röhl	111	436	214	-	7	10	10	-7	-1,6	
Sankt Thomas	113	268	120	-	1	10	3	6	2,3	
Scharfbillig	115	106	54	1	-	1	4	-2	-1,9	
Schleid	118	397	183	-	3	10	9	-2	-0,5	
Seffern	119	315	150	-	5	7	13	-11	-3,4	
Sefferweich	120	275	144	2	2	13	3	10	3,8	
Seinsfeld	306	175	80	-	-	9	3	6	3,6	
Steinborn	313	186	88	2	-	4	8	-2	-1,1	
Stockem	124	97	49	-	-	-	3	-3	-3,0	
Sülm	125	427	220	-	5	9	5	-1	-0,2	
Trimport	126	314	155	4	2	5	6	1	0,3	
Usch	129	55	24	-	1	-	-	-1	-1,8	
Wettlingen	133	30	18	-	1	1	1	-1	-3,2	
Wiersdorf	134	267	129	-	-	7	10	-3	-1,1	
Wilsecker	135	174	85	1	1	1	15	-14	-7,4	
Wißmannsdorf	501	843	425	5	2	20	33	-10	-1,2	
Wolsfeld	137	1 098	524	7	7	60	40	20	1,9	
Zendscheid	331	146	74	-	1	15	4	10	7,4	
VG Prüm	06	21 730	10 680	79	124	739	661	31	0,1	
Auw bei Prüm	202	605	299	3	6	7	7	-3	-0,5	
Bleialf	206	1 256	625	1	13	45	35	-2	-0,2	
Brandscheid	207	294	129	-	2	6	6	-2	-0,7	
Buchet	208	249	116	-	4	6	2	-	-	
Büdesheim	209	550	265	3	3	14	13	-	-	
Dingdorf	216	111	49	1	-	3	2	2	1,8	
Feuerscheid	222	318	146	2	2	2	5	-3	-0,9	
Fleringen	223	399	195	2	1	8	4	5	1,3	
Giesdorf	224	131	61	-	-	4	3	1	0,8	
Gondenbrett	227	485	227	1	2	15	19	-6	-1,2	
Großlangenfeld	230	122	64	-	1	10	3	6	5,2	
Habscheid	231	653	342	3	-	13	22	-6	-0,9	
Heckhuscheid	236	157	75	-	2	1	2	-3	-1,9	
Heisdorf	238	124	60	1	2	5	6	-2	-1,6	
Hersdorf	332	415	209	6	5	12	14	-1	-0,2	
Kleinlangenfeld	250	145	72	1	1	3	11	-8	-5,2	
Lasel	256	308	151	2	-	10	14	-2	-0,6	
Masthorn	265	54	28	-	-	-	-	-	-	
Matzerath	266	49	26	1	1	1	1	-	-	
Mützenich	271	116	53	-	2	4	1	1	0,9	
Neuendorf	272	108	49	1	-	7	4	4	3,8	
Niederlauch	276	31	13	-	-	-	2	-2	-6,1	
Nimshuscheid	279	272	135	-	3	11	9	-1	-0,4	
Nimsreuland	280	88	42	-	-	3	3	-	-	
Oberlascheid	283	144	66	-	1	16	16	-1	-0,7	
Oberlauch	284	73	41	-	-	7	3	4	5,8	
Olzheim	288	595	280	1	3	15	14	-1	-0,2	
Orlenbach	290	253	128	2	2	13	20	-7	-2,7	
Pittenbach	292	106	52	-	-	1	1	2	1,9	
Pronsfeld	295	955	490	4	3	35	27	9	1,0	
Prüm, St.	296	5 574	2 750	24	29	226	184	38	0,7	
Rommersheim	300	675	341	2	3	32	18	13	2,0	
Roth bei Prüm	302	454	217	1	2	15	15	-2	-0,4	
Schönecken	304	1 472	746	4	11	60	64	-11	-0,7	
Schwirzheim	305	452	220	1	1	13	16	-3	-0,7	
Seiwerath	307	143	64	-	-	5	3	2	1,4	
Sellerich	308	287	133	-	1	7	3	3	1,1	
Wallerstein	318	744	360	1	3	15	30	-17	-2,2	
Watzerath	320	417	215	2	3	10	14	-5	-1,2	
Wawern	321	268	127	-	2	5	8	-6	-2,2	
Weinsheim	226	1 029	498	6	3	40	25	18	1,8	

Landkreis (LK) Verbandsgemeinde (VG) Gemeinde	Schlüssel- nummer	Bevölkerung am 30.6.2023		Veränderung im 1. Halbjahr 2023					Bevölkerungszu- bzw. -abnahme (-)	%
		insgesamt	weiblich	Ge- borene	Ge- storbene	Zuge- zogene	Fortge- zogene	Anzahl		
noch: LK Eifelkreis Bitburg-Prüm 232										
Winningen	327	60	31	-	1	1	2	-2	-3,2	
Winterscheid	328	144	71	-	1	10	2	7	5,1	
Winterspelt	329	845	419	3	5	23	8	12	1,4	
VG Speicher	07	9 175	4 598	61	59	390	343	46	0,5	
Auw an der Kyll	006	109	60	-	1	7	8	-2	-1,8	
Beilingen	010	394	198	4	1	6	16	-7	-1,7	
Herforst	050	1 267	654	8	7	43	71	-27	-2,1	
Hosten	055	175	90	-	1	1	6	-6	-3,3	
Orenhofen	289	1 439	710	9	6	69	31	40	2,9	
Philippsheim	104	91	45	1	-	7	2	6	7,1	
Preist	107	728	359	6	5	14	9	6	0,8	
Spangdahlem	311	1 113	566	15	10	52	44	13	1,2	
Speicher, St.	123	3 859	1 916	18	28	191	156	23	0,6	
VG Südeifel	05	19 844	9 743	45	113	843	713	56	0,3	
Affler	001	26	13	-	-	2	1	1	4,0	
Alsdorf	002	470	245	-	3	4	15	-14	-2,9	
Altscheid	003	94	49	-	1	3	-	2	2,2	
Ammeldingen an der Our	004	21	11	-	-	-	-	-	-	
Ammeldingen bei Neuerburg	005	243	112	2	1	7	16	-8	-3,2	
Bauler	008	82	36	-	1	9	2	6	7,9	
Berkoth	011	80	38	-	-	2	5	-3	-3,6	
Berscheid	012	60	28	1	-	-	-	1	1,7	
Biesdorf	016	244	120	1	1	9	14	-5	-2,0	
Bollendorf	019	1 770	870	1	3	79	72	4	0,2	
Burg	022	22	12	-	-	-	2	-2	-8,3	
Dauwelshausen	025	82	40	-	-	6	4	2	2,5	
Echternacherbrück	028	1 079	546	2	5	71	47	20	1,9	
Eisenach	218	387	193	1	2	8	6	3	0,8	
Emmelbaum	031	83	40	-	-	4	1	3	3,8	
Ernzen	033	408	190	-	5	15	6	4	1,0	
Ferschweiler	037	1 037	496	4	5	49	31	16	1,6	
Fischbach-Oberraden	038	54	28	-	-	2	1	1	1,9	
Geichlingen	040	448	207	1	-	12	25	-12	-2,6	
Gemünd	041	46	21	-	-	1	-	1	2,2	
Gentingen	042	96	49	-	-	7	6	1	1,1	
Gilzem	225	426	214	1	1	6	8	-3	-0,7	
Heilbach	047	113	52	-	2	4	-	2	1,8	
Herbstmühle	049	15	8	-	-	4	-	4	36,4	
Holsthum	053	640	309	1	2	7	13	-7	-1,1	
Hommerdingen	054	96	49	1	-	5	3	3	3,2	
Hütten	056	52	22	-	-	-	-	-	-	
Hüttingen bei Lahr	059	154	77	3	2	8	6	3	2,0	
Irrel	063	1 719	874	4	8	87	69	14	0,8	
Karlshausen	064	423	223	1	3	16	13	1	0,2	
Kaschenbach	065	71	34	2	-	10	2	10	16,4	
Keppeshausen	066	18	10	-	-	-	-	-	-	
Körperich	067	1 136	584	2	18	60	29	16	1,4	
Koxhausen	068	96	48	-	-	4	-	4	4,3	
Kruchten	069	391	193	1	2	6	12	-7	-1,8	
Lahr	072	204	104	1	3	7	7	-2	-1,0	
Leimbach	073	44	20	-	-	-	2	-2	-4,3	
Menningen	078	176	88	-	-	2	5	-3	-1,7	
Mettendorf	080	1 132	554	2	4	42	41	-2	-0,2	
Minden	082	250	123	-	1	25	26	-2	-0,8	
Muxerath	084	38	19	-	-	2	-	2	5,6	
Nasingen	085	44	21	-	1	2	-	1	2,3	
Neuerburg, St.	088	1 551	763	3	18	80	74	-10	-0,6	
Niedergeckler	089	50	25	1	-	1	1	1	2,0	
Niederraden	090	44	20	-	-	1	-	1	2,3	

Landkreis (LK) Verbandsgemeinde (VG) Gemeinde	Schlüssel- nummer	Bevölkerung am 30.6.2023		Veränderung im 1. Halbjahr 2023					Bevölkerungszu- bzw. -abnahme (-)	%
		insgesamt	weiblich	Ge- borene	Ge- storbene	Zuge- zogene	Fortge- zogene	Anzahl		
noch: LK Eifelkreis Bitburg-Prüm 232										
Niederweis	093	269	131	1	1	8	11	-3	-1,1	
Niehl	094	72	34	-	-	4	3	1	1,4	
Nusbaum	095	436	209	-	2	20	12	6	1,4	
Obergeckler	096	149	68	-	1	8	-	6	4,2	
Peffingen	103	211	109	-	1	4	4	-1	-0,5	
Plascheid	106	95	51	-	-	4	5	-1	-1,0	
Prümzurley	108	592	264	1	5	25	9	12	2,1	
Rodershausen	110	158	77	-	1	1	5	-5	-3,1	
Roth an der Our	112	240	109	-	1	6	6	-1	-0,4	
Schankweiler	114	205	104	1	1	3	6	-3	-1,4	
Scheitenkorb	116	28	18	-	-	-	2	-2	-6,7	
Scheuern	117	39	22	-	1	1	2	-2	-4,9	
Sevenig bei Neuerburg	121	42	21	-	2	1	1	-2	-4,5	
Sinspelt	122	415	181	3	1	24	31	-5	-1,2	
Übereisenbach	127	51	24	-	-	2	2	-	-	
Uppershausen	128	63	27	-	-	1	5	-4	-6,0	
Utscheid	102	444	221	3	2	28	9	20	4,7	
Waldhof-Falkenstein	130	18	9	-	-	1	3	-2	-10,0	
Wallendorf	131	367	173	-	-	19	19	-2	-0,5	
Weidingen	132	175	83	-	-	7	8	-1	-0,6	
Zweifelscheid	138	60	30	-	2	7	5	-	-	
LK Germersheim	334	131 135	65 918	562	700	4 527	4 040	342	0,3	
Germersheim, St.	007	21 224	10 497	98	95	907	784	125	0,6	
Wörth am Rhein, St.	501	18 377	9 323	89	108	520	479	27	0,1	
VG Bellheim	01	13 947	7 021	57	76	439	391	29	0,2	
Bellheim	001	8 879	4 458	35	64	309	257	24	0,3	
Knittelsheim	014	1 033	530	1	2	31	28	2	0,2	
Ottersheim bei Landau	023	1 878	965	14	5	42	33	18	1,0	
Zeiskam	036	2 157	1 068	7	5	57	73	-15	-0,7	
VG Hagenbach	02	10 725	5 420	44	74	267	320	-86	-0,8	
Berg (Pfalz)	002	2 005	1 012	7	16	44	50	-15	-0,7	
Hagenbach, St.	008	5 513	2 780	31	34	167	168	-5	-0,1	
Neuburg am Rhein	021	2 604	1 311	5	17	38	95	-70	-2,6	
Scheibenhardt	027	603	317	1	7	18	7	4	0,7	
VG Jockgrim	03	17 476	8 712	60	85	573	483	62	0,4	
Hatzenbühl	009	2 917	1 396	8	11	104	77	24	0,8	
Jockgrim	012	7 620	3 880	28	44	277	231	28	0,4	
Neupotz	022	1 908	925	7	16	46	40	-3	-0,2	
Rheinzabern	024	5 031	2 511	17	14	146	135	13	0,3	
VG Kandel	04	16 627	8 434	67	83	631	517	99	0,6	
Erlenbach bei Kandel	004	726	365	1	4	21	26	-8	-1,1	
Freckenfeld	005	1 565	807	6	8	36	47	-13	-0,8	
Kandel, St.	013	9 351	4 789	40	53	430	279	139	1,5	
Minfeld	020	1 689	850	3	6	60	83	-25	-1,5	
Steinweiler	030	1 978	967	11	10	39	38	1	0,1	
Vollmersweiler	031	210	104	1	-	5	5	1	0,5	
Winden	034	1 108	552	5	2	40	39	4	0,4	
VG Lingenfeld	05	17 219	8 650	83	91	696	571	116	0,7	
Freisbach	006	1 159	560	5	2	34	38	-	-	
Lingenfeld	017	5 881	2 971	36	32	230	185	49	0,8	
Lustadt	018	3 388	1 747	18	26	133	129	-5	-0,1	
Schwegenheim	028	3 131	1 565	15	12	118	105	15	0,5	
Weingarten (Pfalz)	032	1 911	904	5	3	105	60	48	2,6	

noch: T 6 Bevölkerung am 30.6.2023 und Bevölkerungsbewegung vom 1.1. – 30.6.2023 nach Landkreisen, Verbandsgemeinden und Gemeinden

Landkreis (LK) Verbandsgemeinde (VG) Gemeinde	Schlüssel- nummer	Bevölkerung am 30.6.2023		Veränderung im 1. Halbjahr 2023					Bevölkerungszu- bzw. -abnahme (-)	%
		insgesamt	weiblich	Ge- borene	Ge- storbene	Zuge- zogene	Fortge- zogene	Anzahl		
noch: LK Germersheim	334									
Westheim (Pfalz)	033	1 749	903	4	16	76	54	9	0,5	
VG Rülzheim	06	15 540	7 861	64	88	494	495	-30	-0,2	
Hördt	011	2 713	1 341	10	14	101	81	12	0,4	
Kuhardt	015	1 886	946	4	9	28	69	-47	-2,4	
Leimersheim	016	2 577	1 295	10	22	72	67	-6	-0,2	
Rülzheim	025	8 364	4 279	40	43	293	278	11	0,1	
LK Kaiserslautern	335	108 310	55 101	558	656	3 772	3 592	94	0,1	
VG Bruchmühlbach-Miesau	01	10 766	5 374	79	70	418	330	96	0,9	
Bruchmühlbach-Miesau	003	8 182	4 160	69	43	358	282	101	1,2	
Gerhardsbrunn	011	172	86	-	1	6	3	2	1,2	
Lamsborn	201	701	349	5	5	17	17	-	-	
Langwieden	202	273	130	-	-	5	2	3	1,1	
Martinshöhe	203	1 438	649	5	21	32	26	-10	-0,7	
VG Enkenbach-Alsenborn	02	20 026	10 127	93	108	619	625	-16	-0,1	
Enkenbach-Alsenborn	004	7 165	3 733	33	54	178	179	-16	-0,2	
Fischbach	007	759	380	2	4	53	57	-6	-0,8	
Frankenstein	010	906	462	3	5	35	29	3	0,3	
Hochspeyer	015	4 714	2 369	20	24	129	149	-24	-0,5	
Mehlingen	026	3 947	1 945	22	9	120	89	44	1,1	
Neuhemsbach	028	953	444	3	8	51	54	-8	-0,8	
Sembach	205	1 165	588	7	3	45	53	-4	-0,3	
Waldleiningen	048	417	206	3	1	8	15	-5	-1,2	
VG Landstuhl	11	26 207	13 396	118	176	940	881	2	0,0	
Bann	002	2 256	1 143	10	12	57	61	-8	-0,4	
Hauptstuhl	012	1 189	588	6	8	45	49	-5	-0,4	
Kindsbach	018	2 521	1 276	14	23	107	92	7	0,3	
Krickenbach	021	1 193	610	6	5	17	14	2	0,2	
Landstuhl, Sickingenstadt, St.	022	8 352	4 328	43	61	392	361	16	0,2	
Linden	023	1 147	572	4	3	61	26	36	3,2	
Mittelbrunn	027	715	371	4	4	19	22	-3	-0,4	
Oberarnbach	031	432	230	1	2	11	13	-4	-0,9	
Queidersbach	037	2 816	1 444	14	20	89	92	-7	-0,2	
Schopp	204	1 457	718	3	9	28	44	-25	-1,7	
Stelzenberg	045	1 239	636	3	8	41	29	9	0,7	
Trippstadt	047	2 890	1 480	10	21	73	78	-16	-0,6	
VG Otterbach-Otterberg	10	18 923	9 642	60	139	598	562	-44	-0,2	
Frankelbach	009	305	156	1	1	12	2	9	3,0	
Heiligenmoschel	013	586	289	3	7	14	15	-5	-0,8	
Hirschhorn/Pfalz	014	766	378	3	5	15	27	-13	-1,7	
Katzweiler	017	1 935	999	5	6	50	59	-11	-0,6	
Mehlbach	025	1 104	568	6	7	39	43	-5	-0,5	
Niederkirchen	029	1 869	970	2	12	38	37	-9	-0,5	
Olsbrücken	033	1 057	526	4	11	33	33	-9	-0,8	
Otterbach	034	4 039	2 057	13	35	145	126	-2	-0,0	
Otterberg, St.	035	5 411	2 800	12	44	197	180	-14	-0,3	
Schallodenbach	041	845	421	3	4	27	17	8	1,0	
Schneckenhausen	042	572	275	5	2	14	6	11	2,0	
Sulzbachtal	046	434	203	3	5	14	17	-4	-0,9	
VG Ramstein-Miesenbach	08	17 553	8 906	103	87	706	709	14	0,1	
Hütschenhausen	016	4 073	2 054	20	13	154	159	3	0,1	
Kottweiler-Schwanden	020	1 285	636	7	5	51	61	-7	-0,5	
Niedermohr	030	1 492	763	7	6	57	46	12	0,8	
Ramstein-Miesenbach, St.	038	8 209	4 191	53	50	336	380	-41	-0,5	

Landkreis (LK) Verbandsgemeinde (VG) Gemeinde	Schlüssel- nummer	Bevölkerung am 30.6.2023		Veränderung im 1. Halbjahr 2023					Bevölkerungszu- bzw. -abnahme (-)	%
		insgesamt	weiblich	Ge- borene	Ge- storbene	Zuge- zogene	Fortge- zogene	Anzahl		
noch: LK Kaiserslautern	335									
Steinwenden	044	2 494	1 262	16	13	108	63	47	1,9	
VG Weilerbach	09	14 835	7 656	105	76	491	485	42	0,3	
Erzenhausen	005	767	392	-	5	14	23	-14	-1,8	
Eulenbis	006	513	275	3	2	10	16	-5	-1,0	
Kollweiler	019	538	262	2	-	12	18	-3	-0,6	
Mackenbach	024	2 154	1 089	18	15	74	96	-14	-0,6	
Reichenbach-Steegen	501	1 502	765	13	5	64	39	33	2,2	
Rodenbach	040	3 307	1 739	24	13	109	91	30	0,9	
Schwedelbach	043	1 157	572	6	3	48	35	16	1,4	
Weilerbach	049	4 897	2 562	39	33	160	167	-1	-0,0	
LK Kusel	336	71 348	35 734	321	504	3 589	3 507	-114	-0,2	
VG Kusel-Altenglan	10	23 937	11 823	101	173	2 008	2 054	-127	-0,5	
Albessen	002	142	69	1	3	3	6	-4	-2,7	
Altenglan	003	2 734	1 408	11	29	107	110	-22	-0,8	
Bedesbach	106	780	385	5	6	34	16	16	2,1	
Blaubach	006	416	210	3	1	20	11	11	2,7	
Bosenbach	009	699	327	-	6	43	24	13	1,9	
Dennweiler-Frohnbach	015	272	132	2	4	8	5	1	0,4	
Ehweiler	018	168	83	1	4	2	2	-3	-1,8	
Elzweiler	021	131	63	-	-	14	15	-1	-0,8	
Erdesbach	022	595	298	3	2	18	12	7	1,2	
Etschberg	024	663	336	4	2	19	16	5	0,8	
Föckelberg	025	363	194	2	1	26	15	12	3,4	
Haschbach am Remigiusberg	034	660	337	-	7	26	14	6	0,9	
Herchweiler	039	486	253	-	2	14	11	1	0,2	
Horschbach	046	226	118	-	2	1	5	-6	-2,6	
Konken	052	833	429	7	10	22	30	-10	-1,2	
Körborn	051	332	166	-	4	9	7	-2	-0,6	
Kusel, St.	055	6 304	2 910	26	40	1 359	1 500	-166	-2,6	
Neunkirchen am Potzberg	066	446	221	4	3	36	12	25	5,9	
Nieder-alben	067	308	154	2	1	5	10	-4	-1,3	
Niederstau-fenbach	068	264	135	1	-	11	3	9	3,5	
Ober-alben	070	221	118	1	3	3	5	-4	-1,8	
Oberstau-fenbach	071	282	141	1	2	12	9	2	0,7	
Pfeffelbach	077	850	423	1	7	15	34	-24	-2,7	
Rammelsbach	079	1 449	762	2	9	60	35	18	1,3	
Rathsweiler	081	135	73	1	1	3	9	-6	-4,3	
Reichweiler	084	530	255	5	7	17	15	-	-	
Ruthweiler	088	456	216	3	-	21	17	7	1,6	
Rutsweiler am Glan	089	311	155	2	3	11	13	-3	-1,0	
Schellweiler	091	499	256	2	5	21	12	6	1,2	
Selchenbach	094	305	154	6	1	10	13	2	0,7	
Thallichtenberg	097	538	273	4	4	12	20	-8	-1,5	
Theisbergstegen	098	686	351	-	1	13	24	-12	-1,7	
Ulmet	099	670	325	1	2	26	19	6	0,9	
Welchweiler	103	183	93	-	1	7	5	1	0,5	
VG Lauterecken-Wolfstein	08	18 006	9 101	71	146	661	607	-24	-0,1	
Adenbach	001	149	76	-	-	2	1	1	0,7	
Aschbach	005	307	157	1	5	5	3	-2	-0,6	
Buborn	012	134	63	-	-	9	8	1	0,8	
Cronenberg	013	152	74	-	2	3	1	-	-	
Deimberg	014	95	49	-	-	1	1	-	-	
Einöllen	019	407	202	-	3	12	8	1	0,2	
Eßweiler	023	374	181	1	-	14	11	4	1,1	
Ginsweiler	029	260	129	1	1	6	4	2	0,8	
Glanbrücken	030	467	229	1	4	10	16	-9	-1,9	

noch: T 6 Bevölkerung am 30.6.2023 und Bevölkerungsbewegung vom 1.1. – 30.6.2023 nach Landkreisen, Verbandsgemeinden und Gemeinden

Landkreis (LK) Verbandsgemeinde (VG) Gemeinde	Schlüssel- nummer	Bevölkerung am 30.6.2023		Veränderung im 1. Halbjahr 2023					Bevölkerungszu- bzw. -abnahme (-)	%	
		insgesamt	weiblich	Ge- borene	Ge- storbene	Zuge- zogene	Fortge- zogene	Anzahl			
noch: LK Kusel		336									
Grumbach	033	470	237	3	2	37	25	12	2,6		
Hausweiler	035	42	19	-	-	1	-	1	2,4		
Hefersweiler	036	559	273	4	4	26	21	5	0,9		
Heinzenhausen	038	251	126	-	2	8	11	-5	-2,0		
Herren-Sulzbach	040	153	72	-	1	1	6	-6	-3,8		
Hinzweiler	042	336	180	-	1	8	10	-3	-0,9		
Hohenöllen	043	353	181	-	2	15	9	4	1,1		
Homburg	044	201	105	-	1	1	1	-1	-0,5		
Hoppstädten	045	291	141	3	4	17	12	4	1,4		
Jettenbach	048	813	428	4	9	28	45	-22	-2,6		
Kappeln	049	195	99	1	1	7	6	1	0,5		
Kirrweiler	050	157	82	-	2	10	15	-7	-4,3		
Kreimbach-Kaulbach	053	718	374	4	4	15	23	-8	-1,1		
Langweiler	057	214	112	-	3	2	5	-6	-2,7		
Lauterecken, St.	058	1 999	1 022	10	17	90	79	3	0,2		
Lohnweiler	060	377	186	2	2	8	15	-7	-1,8		
Medard	061	465	235	4	1	20	14	9	2,0		
Merzweiler	062	152	74	-	1	1	2	-2	-1,3		
Nerzweiler	065	114	55	2	1	-	-	1	0,9		
Nußbach	069	560	275	2	2	9	2	7	1,3		
Oberweiler im Tal	072	162	91	2	2	3	4	-1	-0,6		
Oberweiler-Tiefenbach	073	273	139	2	1	16	11	6	2,2		
Odenbach	074	818	399	4	9	23	25	-7	-0,8		
Offenbach-Hundheim	075	1 046	548	5	10	36	26	5	0,5		
Reipoltskirchen	085	345	186	1	9	11	11	-8	-2,3		
Relsberg	086	175	77	-	2	11	5	4	2,3		
Rothselberg	087	614	301	1	3	7	14	-9	-1,4		
Rutsweiler an der Lauter	090	364	189	1	1	9	13	-4	-1,1		
Sankt Julian	095	1 098	551	7	7	62	61	1	0,1		
Unterjeckenbach	100	72	32	-	1	1	4	-4	-5,3		
Wiesweiler	104	384	199	-	6	13	8	-1	-0,3		
Wolfstein, St.	105	1 890	953	5	20	103	71	16	0,9		
VG Oberes Glantal	09	29 405	14 810	149	185	920	846	37	0,1		
Altenkirchen	004	1 296	641	7	10	50	36	9	0,7		
Börsborn	008	434	193	2	1	14	9	6	1,4		
Breitenbach	010	1 806	909	4	14	73	43	20	1,1		
Brücken (Pfalz)	011	2 082	1 052	8	11	63	46	15	0,7		
Dittweiler	016	867	442	4	10	39	35	-2	-0,2		
Dunzweiler	017	845	432	8	5	30	18	15	1,8		
Frohnhofen	027	467	233	2	2	12	31	-19	-3,9		
Glan-Münchweiler	031	1 234	643	6	8	45	54	-7	-0,6		
Gries	032	1 115	564	7	3	39	36	5	0,5		
Henschtal	037	324	168	4	1	13	5	11	3,5		
Herschweiler-Pettersheim	041	1 297	645	5	8	33	29	1	0,1		
Hüffler	047	497	242	2	-	6	11	-3	-0,6		
Krottelbach	054	649	313	6	3	19	19	3	0,5		
Langenbach	056	461	223	1	2	11	7	3	0,7		
Matzenbach	107	621	301	5	4	26	30	-3	-0,5		
Nanzdietschweiler	064	1 126	553	4	9	11	17	-11	-1,0		
Ohmbach	076	755	375	3	7	20	28	-12	-1,6		
Quirnbach/Pfalz	501	501	230	2	6	29	36	-11	-2,1		
Rehweiler	082	437	217	4	3	11	11	1	0,2		
Schönenberg-Kübelberg	092	5 721	2 899	26	36	177	148	19	0,3		
Steinbach am Glan	096	902	461	3	7	25	24	-3	-0,3		
Wahnwegen	101	655	338	3	5	6	14	-11	-1,7		
Waldmohr, St.	102	5 313	2 736	33	30	168	159	11	0,2		

Landkreis (LK) Verbandsgemeinde (VG) Gemeinde	Schlüssel- nummer	Bevölkerung am 30.6.2023		Veränderung im 1. Halbjahr 2023					Bevölkerungszu- bzw. -abnahme (-)	%
		insgesamt	weiblich	Ge- borene	Ge- storbene	Zuge- zogene	Fortge- zogene			
								Anzahl		
LK Mainz-Bingen	339	215 161	109 178	825	1 183	7 499	6 913	213	0,1	
Bingen am Rhein, gkSt.	005	26 294	13 316	112	179	1 087	1 038	-15	-0,1	
Budenheim	009	8 671	4 344	44	53	356	313	32	0,4	
Ingelheim am Rhein, gkSt.	030	36 076	18 385	140	203	1 424	1 287	74	0,2	
VG Bodenheim	02	20 452	10 444	64	119	511	573	-121	-0,6	
Bodenheim	006	7 946	4 100	27	44	195	211	-38	-0,5	
Gau-Bischofsheim	020	2 193	1 123	8	10	42	58	-18	-0,8	
Harxheim	026	2 348	1 195	6	17	65	65	-10	-0,4	
Lörzweiler	034	2 332	1 159	7	10	51	49	-2	-0,1	
Nackenheim	039	5 633	2 867	16	38	158	190	-53	-0,9	
VG Gau-Algesheim	03	17 032	8 625	64	93	629	539	61	0,4	
Appenheim	001	1 411	724	11	9	46	52	-6	-0,4	
Bubenheim	008	817	382	2	3	32	33	-2	-0,2	
Engelstadt	016	742	370	2	2	25	13	12	1,6	
Gau-Algesheim, St.	019	7 019	3 599	31	50	320	218	84	1,2	
Nieder-Hilbersheim	041	650	329	2	2	18	15	3	0,5	
Ober-Hilbersheim	046	1 007	513	2	5	16	34	-21	-2,0	
Ockenheim	048	2 807	1 392	7	5	82	83	1	0,0	
Schwabenheim an der Selz	051	2 579	1 316	7	17	90	91	-10	-0,4	
VG Nieder-Olm	06	33 972	17 287	125	175	1 135	981	105	0,3	
Essenheim	017	3 595	1 846	11	27	129	106	6	0,2	
Jugenheim in Rheinhessen	031	1 683	860	9	11	63	53	8	0,5	
Klein-Winternheim	032	3 762	1 872	10	11	112	94	16	0,4	
Nieder-Olm, St.	042	10 412	5 377	39	34	336	293	50	0,5	
Ober-Olm	047	4 535	2 282	20	31	194	154	30	0,7	
Sörngloch	054	1 225	611	2	11	58	46	3	0,2	
Stadecken-Elsheim	057	4 861	2 464	18	27	127	123	-5	-0,1	
Zornheim	067	3 899	1 975	16	23	116	112	-3	-0,1	
VG Rhein-Nahe	01	15 614	7 864	70	83	553	533	-1	-0,0	
Bacharach, St.	003	1 847	933	11	7	65	57	10	0,5	
Breitscheid	007	149	68	1	-	1	3	-1	-0,7	
Manubach	036	298	142	2	3	6	8	-3	-1,0	
Münster-Sarmsheim	038	3 145	1 567	21	11	141	156	-8	-0,3	
Niederheimbach	040	821	410	5	4	38	35	4	0,5	
Oberdiebach	044	834	417	3	7	26	37	-15	-1,8	
Oberheimbach	045	546	270	-	4	29	23	4	0,7	
Trechtingshausen	058	1 050	507	2	5	63	27	30	2,9	
Waldalgesheim	062	4 222	2 160	15	27	104	111	-19	-0,4	
Weiler bei Bingen	063	2 702	1 390	10	15	80	76	-3	-0,1	
VG Rhein-Selz	07	41 992	21 378	149	213	1 254	1 172	17	0,0	
Dalheim	010	1 040	512	6	3	28	23	9	0,9	
Dexheim	011	1 475	746	8	-	40	40	8	0,5	
Dienheim	012	2 239	1 144	10	8	57	47	12	0,5	
Dolgesheim	013	963	472	1	3	18	30	-14	-1,4	
Dorn-Dürkheim	201	984	513	5	6	32	23	6	0,6	
Eimsheim	015	528	281	3	5	22	26	-2	-0,4	
Friesenheim	018	727	353	-	3	12	9	-	-	
Guntersblum	024	4 037	2 084	21	20	185	125	60	1,5	
Hahnheim	025	1 601	814	6	6	85	39	46	3,0	
Hillesheim	028	670	328	1	2	26	26	-1	-0,1	
Köngernheim	033	1 301	657	6	5	33	28	1	0,1	
Ludwigshöhe	035	550	282	2	2	18	19	-	-	
Mommenheim	037	3 099	1 580	5	14	86	88	-12	-0,4	
Nierstein, St.	043	8 602	4 378	25	45	225	222	-19	-0,2	
Oppenheim, St.	049	7 521	3 886	26	55	206	219	-39	-0,5	
Selzen	053	1 525	739	6	6	64	52	13	0,9	

Landkreis (LK) Verbandsgemeinde (VG) Gemeinde	Schlüssel- nummer	Bevölkerung am 30.6.2023		Veränderung im 1. Halbjahr 2023					Bevölkerungszu- bzw. -abnahme (-)	%
		insgesamt	weiblich	Ge- borene	Ge- storbene	Zuge- zogene	Fortge- zogene			
								Anzahl		
noch: LK Mainz-Bingen	339									
Uelversheim	059	1 069	532	4	5	24	25	-2	-0,2	
Uندنheim	060	3 037	1 567	10	21	70	103	-44	-1,4	
Weinolsheim	064	727	364	2	2	13	21	-8	-1,1	
Wintersheim	066	297	146	2	2	10	7	3	1,0	
VG Sprendlingen-Gensingen	08	15 058	7 535	57	65	550	477	61	0,4	
Aspishheim	002	882	449	4	3	24	25	-	-	
Badenheim	004	652	333	-	1	16	18	-4	-0,6	
Gensingen	021	4 006	2 002	12	26	218	145	58	1,5	
Grolsheim	022	1 376	678	5	2	39	50	-9	-0,6	
Horrweiler	029	869	419	5	2	36	30	8	0,9	
Sankt Johann	050	878	447	4	2	22	25	-1	-0,1	
Sprendlingen	056	4 348	2 203	14	24	140	119	11	0,3	
Welgesheim	065	581	295	3	-	12	25	-10	-1,7	
Wolfsheim	202	829	402	5	3	22	26	-2	-0,2	
Zotzenheim	068	637	307	5	2	21	14	10	1,6	
LK Mayen-Koblenz	137	218 647	110 652	898	1 416	7 945	6 991	437	0,2	
Andernach, gkSt.	003	30 313	15 568	134	223	1 007	877	36	0,1	
Bendorf, St.	203	17 288	8 720	82	100	744	666	67	0,4	
Mayen, gkSt.	068	19 848	9 958	79	160	821	602	140	0,7	
VG Maifeld	02	25 116	12 759	98	158	754	652	32	0,1	
Einig	023	145	72	-	3	3	2	-2	-1,4	
Gappenach	027	332	169	2	4	16	12	2	0,6	
Gering	029	401	199	-	1	6	13	-8	-2,0	
Gierschnach	030	272	143	-	2	8	6	-	-	
Kalt	041	460	222	2	1	17	14	4	0,9	
Kerben	048	505	247	1	-	13	11	3	0,6	
Kollig	053	613	299	2	2	22	15	7	1,2	
Lonnig	065	1 244	632	7	4	23	37	-11	-0,9	
Mertloch	070	1 356	701	3	9	30	43	-19	-1,4	
Münstermaifeld, St.	501	3 460	1 816	15	33	133	94	17	0,5	
Naunheim	080	464	220	3	3	17	14	3	0,7	
Ochtendung	086	5 617	2 893	21	24	147	122	22	0,4	
Pillig	087	496	249	3	2	26	14	12	2,5	
Polch, St.	089	6 951	3 473	25	56	195	187	-25	-0,4	
Rüber	095	902	455	5	6	34	24	8	0,9	
Trimbs	102	615	317	4	2	21	20	2	0,3	
Welling	112	944	485	4	5	26	18	6	0,6	
Wierschem	114	339	167	1	1	17	6	11	3,4	
VG Mendig	04	13 674	6 932	61	99	402	421	-55	-0,4	
Bell	008	1 352	683	2	6	39	33	2	0,1	
Mendig, St.	069	9 090	4 625	45	64	271	293	-38	-0,4	
Rieden	093	1 154	602	6	17	31	30	-10	-0,9	
Thür	101	1 501	753	6	10	49	52	-7	-0,5	
Volkesfeld	106	577	269	2	2	12	13	-2	-0,3	
VG Pellenz	01	17 211	8 559	76	105	632	482	122	0,7	
Kretz	056	721	354	4	1	24	22	5	0,7	
Kruft	057	4 626	2 332	23	27	178	152	23	0,5	
Nickenich	081	3 654	1 827	18	13	122	95	33	0,9	
Plaidt	088	5 993	3 006	21	44	243	162	57	1,0	
Saffig	096	2 217	1 040	10	20	65	51	4	0,2	
VG Rhein-Mosel	09	27 299	13 952	86	157	918	808	41	0,2	
Alken	201	702	372	1	8	28	13	5	0,7	
Brey	204	1 488	765	1	12	45	39	-6	-0,4	

Landkreis (LK) Verbandsgemeinde (VG) Gemeinde	Schlüssel- nummer	Bevölkerung am 30.6.2023		Veränderung im 1. Halbjahr 2023					Bevölkerungszu- bzw. -abnahme (-)	%
		insgesamt	weiblich	Ge- borene	Ge- storbene	Zuge- zogene	Fortge- zogene	Anzahl		
noch: LK Mayen-Koblenz 137										
Brodembach	205	687	339	1	2	46	30	15	2,2	
Burgen	206	763	398	6	6	33	15	16	2,1	
Dieblich	207	2 640	1 350	10	10	83	77	7	0,3	
Hatzenport	208	604	298	1	11	27	25	-8	-1,3	
Kobern-Gondorf	212	3 174	1 569	7	12	137	113	21	0,7	
Lehmen	504	1 288	652	3	7	37	48	-14	-1,1	
Löf	214	1 474	752	1	9	58	46	4	0,3	
Macken	215	370	185	2	2	15	5	10	2,8	
Niederfell	217	984	573	1	5	29	47	-21	-2,1	
Nörtershausen	219	1 152	579	4	6	22	22	-2	-0,2	
Oberfell	220	1 152	591	6	7	36	42	-9	-0,8	
Rhens, St.	221	3 040	1 558	12	11	95	94	3	0,1	
Spay	223	1 906	998	4	15	29	29	-11	-0,6	
Waldesch	227	2 296	1 158	11	16	67	69	-6	-0,3	
Winningen	230	2 457	1 242	11	14	70	67	2	0,1	
Wolken	231	1 122	573	4	4	61	27	35	3,2	
VG Vallendar	07	16 010	8 218	47	104	860	914	-111	-0,7	
Niederwerth	218	1 272	620	3	5	41	43	-3	-0,2	
Urbar	224	3 191	1 605	8	17	118	127	-18	-0,6	
Vallendar, St.	226	9 053	4 719	30	73	605	659	-98	-1,1	
Weitersburg	229	2 494	1 274	6	9	96	85	8	0,3	
VG Vordereifel	03	16 472	8 277	69	101	466	410	28	0,2	
Acht	001	79	34	-	-	1	-	1	1,3	
Anschau	004	284	146	-	-	12	4	8	2,9	
Arft	006	242	117	2	5	8	10	-5	-2,0	
Baar	007	731	354	1	4	32	18	12	1,7	
Bermel	011	355	181	1	5	16	4	8	2,3	
Boos	014	618	317	3	5	19	20	-3	-0,5	
Ditscheid	019	256	129	-	-	5	13	-8	-3,0	
Ettringen	025	2 847	1 453	19	14	81	60	31	1,1	
Hausten	034	386	202	1	1	5	3	2	0,5	
Herresbach	035	502	240	-	-	10	8	2	0,4	
Hirten	036	253	129	2	-	1	11	-8	-3,1	
Kehrig	043	1 235	612	6	11	42	25	12	1,0	
Kirchwald	049	1 010	516	8	7	29	22	10	1,0	
Kottenheim	055	2 534	1 283	10	19	95	94	-9	-0,4	
Langenfeld	060	669	332	1	7	15	7	1	0,1	
Langscheid	061	85	37	-	1	6	4	1	1,2	
Lind	063	56	23	-	-	-	-	-	-	
Luxem	066	334	162	1	1	7	8	-1	-0,3	
Monreal	074	769	397	4	7	13	28	-19	-2,4	
Münc	077	254	126	-	3	3	8	-8	-3,1	
Nachtsheim	079	556	275	2	3	10	6	2	0,4	
Reudelsterz	092	369	182	2	2	17	12	5	1,4	
Sankt Johann	097	913	483	2	5	16	25	-12	-1,3	
Siebenbach	099	201	95	2	-	4	5	1	0,5	
Virneburg	105	375	187	1	-	14	8	7	1,9	
Weiler	110	509	244	1	1	5	6	-1	-0,2	
Welschenbach	113	50	21	-	-	-	1	-1	-2,0	
VG Weißenthurm	08	35 416	17 709	166	209	1 341	1 159	137	0,4	
Bassenheim	202	2 921	1 445	15	15	116	96	20	0,7	
Kaltenengers	209	2 225	1 108	11	8	144	123	23	1,0	
Kettig	211	3 524	1 781	22	25	127	94	31	0,9	
Mülheim-Kärlich, St.	216	11 356	5 748	54	63	401	349	44	0,4	
Sankt Sebastian	222	2 685	1 397	5	18	89	76	-	-	
Urmitz	225	3 424	1 715	12	20	88	80	-3	-0,1	
Weißenthurm, St.	228	9 281	4 515	47	60	376	341	22	0,2	

Landkreis (LK) Verbandsgemeinde (VG) Gemeinde	Schlüssel- nummer	Bevölkerung am 30.6.2023		Veränderung im 1. Halbjahr 2023					Bevölkerungszu- bzw. -abnahme (-)	%
		insgesamt	weiblich	Ge- borene	Ge- storbene	Zuge- zogene	Fortge- zogene			
								Anzahl		
LK Neuwied	138	187 899	95 303	784	1 157	6 793	5 969	459	0,2	
Neuwied, gkSt.	045	66 189	33 629	284	432	2 046	1 691	203	0,3	
VG Asbach	01	23 721	11 909	95	142	823	633	144	0,6	
Asbach	003	7 624	3 833	34	59	266	222	19	0,2	
Buchholz (Ww.)	080	4 792	2 408	17	16	142	107	36	0,8	
Neustadt (Wied)	044	6 714	3 361	22	41	243	177	48	0,7	
Windhagen	077	4 591	2 307	22	26	172	127	41	0,9	
VG Bad Hönningen	02	12 390	6 277	39	102	610	543	9	0,1	
Bad Hönningen, St.	004	6 159	3 147	20	38	285	245	26	0,4	
Hammerstein	024	340	177	1	3	22	27	-7	-2,0	
Leutesdorf	038	1 756	896	4	16	112	91	10	0,6	
Rheinbrohl	063	4 135	2 057	14	45	191	180	-20	-0,5	
VG Dierdorf	03	11 081	5 613	63	58	455	471	-11	-0,1	
Dierdorf, St.	012	5 990	3 010	41	38	274	265	13	0,2	
Großmaischeid	023	2 323	1 184	9	9	53	63	-11	-0,5	
Isenburg	031	621	309	3	4	54	52	1	0,2	
Kleinmaischeid	034	1 316	691	9	5	48	59	-7	-0,5	
Marienhausen	201	470	236	1	1	9	22	-13	-2,7	
Stebach	069	361	183	-	1	17	10	6	1,7	
VG Linz am Rhein	04	19 253	9 769	70	107	695	668	-6	-0,0	
Dattenberg	009	1 523	769	7	7	73	56	15	1,0	
Kasbach-Ohlenberg	501	1 428	700	4	10	68	45	17	1,2	
Leubsdorf	037	1 650	844	7	8	58	46	10	0,6	
Linz am Rhein, St.	041	6 467	3 346	27	50	288	218	55	0,9	
Ockenfels	055	1 025	503	1	8	22	37	-24	-2,3	
Skt. Katharinen (LK Neuwied)	068	3 459	1 760	18	14	90	104	-9	-0,3	
Vettelschoß	075	3 701	1 847	6	10	96	162	-70	-1,9	
VG Puderbach	05	15 320	7 783	75	87	730	658	65	0,4	
Dernbach	011	1 077	569	7	1	52	52	7	0,7	
Döttesfeld	013	679	344	3	2	42	21	23	3,5	
Dürrholz	014	1 306	648	8	5	77	75	4	0,3	
Hanroth	025	650	338	3	4	34	18	14	2,2	
Harschbach	027	425	208	5	1	17	28	-7	-1,6	
Linkenbach	040	565	288	6	3	41	25	19	3,5	
Niederhofen	048	453	235	2	2	9	13	-4	-0,9	
Niederwambach	050	446	218	1	2	18	24	-7	-1,5	
Oberdreis	052	921	461	4	6	64	33	30	3,4	
Puderbach	057	2 475	1 277	8	22	129	109	8	0,3	
Ratzert	058	251	129	-	4	14	6	5	2,0	
Raubach	059	2 025	1 029	9	10	106	95	11	0,5	
Rodenbach bei Puderbach	064	693	347	2	2	27	24	3	0,4	
Steimel	070	1 288	672	4	12	54	62	-16	-1,2	
Urbach	074	1 496	739	12	6	38	47	-3	-0,2	
Woldert	078	570	281	1	5	8	26	-22	-3,7	
VG Rengsdorf-Waldbreitbach	09	26 801	13 628	113	160	974	882	44	0,2	
Anhausen	002	1 391	708	7	12	57	55	-4	-0,3	
Bonefeld	005	956	462	2	5	24	23	-2	-0,2	
Breitscheid	006	2 258	1 128	14	10	59	67	-3	-0,1	
Datzeroth	010	304	157	3	-	3	17	-11	-3,5	
Ehlscheid	015	1 549	776	2	6	78	74	-1	-0,1	
Hardert	026	862	444	2	6	43	17	24	2,9	
Hausen (Wied)	007	1 920	993	6	19	92	65	17	0,9	
Hümmerich	030	811	396	1	2	20	17	1	0,1	
Kurtscheid	036	1 001	516	2	6	30	21	4	0,4	
Meinborn	042	560	268	3	4	36	26	9	1,6	

noch:
T 6

Bevölkerung am 30.6.2023 und Bevölkerungsbewegung vom 1.1. – 30.6.2023 nach Landkreisen,
Verbandsgemeinden und Gemeinden

Landkreis (LK) Verbandsgemeinde (VG) Gemeinde	Schlüssel- nummer	Bevölkerung am 30.6.2023		Veränderung im 1. Halbjahr 2023					Bevölkerungszu- bzw. -abnahme (-)	%
		insgesamt	weiblich	Ge- borene	Ge- storbene	Zuge- zogene	Fortge- zogene			
								Anzahl		
noch: LK Neuwied		138								
Melsbach	043	2 011	1 015	8	11	61	58	-	-	
Niederbreitbach	047	1 539	791	5	5	29	36	-7	-0,5	
Oberhonnefeld-Gierend	053	1 046	531	6	4	44	41	4	0,4	
Oberraden	054	668	324	3	3	23	30	-8	-1,2	
Rengsdorf	061	2 899	1 463	20	13	144	124	27	0,9	
Roßbach	065	1 483	761	5	8	32	38	-9	-0,6	
Rüscheid	066	851	434	5	7	31	27	2	0,2	
Straßenhaus	071	2 011	1 047	8	18	83	60	11	0,6	
Thalhausen	072	779	387	5	4	19	19	1	0,1	
Waldbreitbach	076	1 902	1 027	6	17	66	67	-11	-0,6	
VG Unkel	07	13 144	6 695	45	69	460	423	11	0,1	
Bruchhausen	008	967	470	4	4	16	27	-11	-1,1	
Erpel	019	2 551	1 286	9	10	100	98	-	-	
Rheinbreitbach	062	4 634	2 338	13	12	197	130	68	1,5	
Unkel, St.	073	4 992	2 601	19	43	147	168	-46	-0,9	
LK Rhein-Hunsrück-Kreis		140								
Boppard, St.	501	15 611	8 024	64	116	565	514	-5	-0,0	
VG Hunsrück-Mittelrhein	09	24 113	12 031	81	166	854	787	-11	-0,0	
Badenhard	005	152	72	-	-	-	8	-9	-5,6	
Beulich	201	481	235	-	2	13	21	-10	-2,0	
Bickenbach	014	363	188	1	2	21	9	11	3,1	
Birkheim	016	144	78	1	1	5	3	2	1,4	
Damscheid	025	661	315	3	8	15	20	-10	-1,5	
Dörth	031	524	248	2	3	16	19	-4	-0,8	
Emmelshausen, St.	036	4 940	2 538	13	40	172	156	-8	-0,2	
Gondershausen	043	1 317	638	4	10	54	33	15	1,2	
Halsenbach	045	1 287	582	2	5	23	41	-21	-1,6	
Hausbay	047	220	110	-	-	12	7	5	2,3	
Hungenroth	060	282	128	1	2	14	10	3	1,1	
Karbach	063	643	303	4	4	23	26	-2	-0,3	
Kratzenburg	075	395	194	4	3	11	11	1	0,3	
Laudert	080	453	219	4	1	22	28	-	-	
Leiningen	084	725	370	1	9	31	28	-6	-0,8	
Lingerhahn	087	514	254	3	5	10	16	-7	-1,3	
Maisborn	089	140	69	-	-	5	6	-1	-0,7	
Mermuth	093	236	118	1	1	3	3	-	-	
Morshausen	205	345	171	2	1	12	19	-6	-1,7	
Mühlpfad	098	58	25	-	-	4	-	4	7,4	
Ney	102	363	190	1	4	14	3	8	2,3	
Niederburg	104	658	342	1	5	7	13	-10	-1,5	
Niedert	108	120	59	-	1	3	2	-	-	
Norath	110	486	243	1	2	6	16	-11	-2,2	
Oberwesel, St.	112	2 895	1 476	13	20	148	112	31	1,1	
Perscheid	116	325	172	1	2	9	5	2	0,6	
Pfalzfeld	117	624	308	2	2	32	24	7	1,1	
Sankt Goar, St.	133	2 935	1 461	8	23	117	96	7	0,2	
Schwall	140	311	178	-	3	13	10	-	-	
Thörlingen	149	143	66	-	-	-	3	-3	-2,1	
Urbar	155	689	347	3	7	6	6	-4	-0,6	
Utzenhain	156	110	56	-	-	1	1	-	-	
Wiebelsheim	161	574	278	5	-	32	32	5	0,9	
VG Kastellaun	03	16 320	8 217	74	107	558	504	16	0,1	
Alterkülz	001	381	189	-	5	11	5	1	0,3	
Bell (Hunsrück)	009	1 451	721	4	5	54	44	10	0,7	
Beltheim	010	1 999	1 000	7	18	60	51	-2	-0,1	

Landkreis (LK) Verbandsgemeinde (VG) Gemeinde	Schlüssel- nummer	Bevölkerung am 30.6.2023		Veränderung im 1. Halbjahr 2023					Bevölkerungszu- bzw. -abnahme (-)	%
		insgesamt	weiblich	Ge- borene	Ge- storbene	Zuge- zogene	Fortge- zogene	Anzahl		
noch: LK Rhein-Hunsrück-Kreis 140										
Braunshorn	018	660	323	1	5	22	19	-1	-0,2	
Buch	021	860	419	4	4	25	30	-4	-0,5	
Dommershausen	202	1 112	562	9	7	39	28	13	1,2	
Gödenroth	042	475	238	1	-	3	17	-14	-2,9	
Hasselbach	046	225	112	1	2	-	3	-4	-1,7	
Hollnich	055	315	150	2	1	17	11	7	2,3	
Kastellaun, St.	064	5 759	2 915	35	37	244	213	27	0,5	
Korweiler	073	76	38	-	2	2	3	-3	-3,8	
Lahr	502	167	79	1	1	10	7	-	-	
Mastershausen	204	993	519	5	8	18	32	-17	-1,7	
Michelbach	095	208	112	-	1	2	1	-	-	
Mörsdorf	503	617	324	3	4	21	13	6	1,0	
Roth	131	253	128	-	2	4	8	-6	-2,3	
Spesenroth	147	148	75	-	1	10	3	6	4,2	
Uhler	153	348	175	-	2	12	4	6	1,8	
Zilshausen	504	273	138	1	2	4	12	-9	-3,2	
VG Kirchberg (Hunsrück)	04	20 410	10 149	81	144	1 245	934	248	1,2	
Bärenbach	006	456	222	3	2	18	31	-12	-2,6	
Belg	007	112	53	-	1	5	8	-4	-3,4	
Büchenbeuren	024	1 800	871	7	13	108	95	7	0,4	
Dickenschied	028	691	345	3	7	25	27	-6	-0,9	
Dill	029	203	103	1	1	3	9	-6	-2,9	
Dillendorf	030	556	274	2	3	27	33	-8	-1,4	
Gehlweiler	040	221	115	1	3	10	5	3	1,4	
Gemünden	041	1 309	671	5	19	74	79	-22	-1,7	
Hahn	044	210	103	1	2	14	11	2	1,0	
Hecken	048	112	56	-	1	7	-	6	5,7	
Heinzenbach	049	433	209	1	3	10	25	-17	-3,8	
Henau	050	162	88	-	1	7	3	3	1,9	
Hirschfeld (Hunsrück)	053	281	133	2	-	5	9	-2	-0,7	
Kappel	062	427	209	2	2	12	19	-7	-1,6	
Kirchberg (Hunsrück), St.	067	4 184	2 118	11	20	229	143	77	1,9	
Kludenbach	071	121	58	-	-	2	1	1	0,8	
Laufersweiler	081	796	405	1	9	22	29	-15	-1,8	
Lautzenhausen	082	615	242	1	1	347	141	206	50,4	
Lindenschied	086	177	86	1	2	4	3	-	-	
Maitzborn	090	105	51	1	-	1	2	-	-	
Metzenhausen	094	96	46	-	-	-	-	-	-	
Nieder Kostenz	105	205	89	2	-	38	13	27	15,2	
Niedersohren	107	442	197	1	3	18	21	-5	-1,1	
Niederweiler	109	398	197	-	8	20	11	1	0,3	
Ober Kostenz	111	254	131	2	1	10	3	8	3,3	
Raversbeuren	120	123	67	2	-	2	6	-2	-1,6	
Reckershausen	122	364	184	2	1	15	8	9	2,5	
Rödelhausen	128	126	61	1	-	-	-	1	0,8	
Rödern	129	190	102	1	2	5	5	-1	-0,5	
Rohrbach	130	168	81	-	1	1	3	-3	-1,8	
Schlierschied	135	176	90	1	1	4	4	-	-	
Schwarzen	141	141	69	1	-	6	3	4	2,9	
Sohren	145	3 371	1 722	18	25	153	147	1	0,0	
Sohrschied	146	111	62	2	-	3	3	3	2,8	
Todenroth	151	84	40	-	-	4	2	2	2,4	
Unzenberg	154	410	194	4	7	18	13	2	0,5	
Wahlenau	159	207	109	1	1	6	11	-5	-2,4	
Womrath	163	190	105	-	3	4	4	-3	-1,6	
Woppenroth	164	224	120	-	-	2	3	-1	-0,4	
Würrich	165	159	71	-	1	6	1	4	2,6	
VG Simmern-Rheinböllen	08	29 461	14 873	121	184	1 223	1 065	101	0,3	
Altweidelbach	002	284	136	2	4	12	5	5	1,8	

noch:
T 6

Bevölkerung am 30.6.2023 und Bevölkerungsbewegung vom 1.1. – 30.6.2023 nach Landkreisen, Verbandsgemeinden und Gemeinden

Landkreis (LK) Verbandsgemeinde (VG) Gemeinde	Schlüssel- nummer	Bevölkerung am 30.6.2023		Veränderung im 1. Halbjahr 2023					Bevölkerungszu- bzw. -abnahme (-)	%
		insgesamt	weiblich	Ge- borene	Ge- storbene	Zuge- zogene	Fortge- zogene			
								Anzahl		
noch: LK Rhein-Hunsrück-Kreis	140									
Argenthal	003	1 684	838	6	9	64	45	16	1,0	
Belweiler	008	185	93	-	2	7	5	-	-	
Benzweiler	011	215	104	1	1	11	10	1	0,5	
Bergenhäuser	012	115	62	-	2	2	3	-3	-2,5	
Biebern	015	303	143	1	2	8	5	2	0,7	
Bubach	020	239	114	1	3	12	8	2	0,8	
Budenbach	023	194	105	2	-	5	9	-2	-1,0	
Dichtelbach	027	642	321	3	-	22	20	5	0,8	
Ellern (Hunsrück)	035	914	451	3	5	34	44	-13	-1,4	
Erbach	037	280	146	1	1	8	7	1	0,4	
Fronhofen	039	233	111	3	1	7	13	-4	-1,7	
Holzbach	056	561	283	1	5	27	18	5	0,9	
Horn	058	353	186	3	1	26	6	21	6,3	
Keidelheim	065	328	171	3	2	5	8	-2	-0,6	
Kisselbach	068	603	297	2	5	16	16	-3	-0,5	
Klosterkumbd	070	277	123	-	-	13	7	6	2,2	
Külz (Hunsrück)	076	480	248	4	3	11	15	-3	-0,6	
Kümbdchen	077	508	249	3	2	29	25	4	0,8	
Laubach	079	430	206	3	4	15	9	5	1,2	
Liebshäuser	085	495	251	-	1	21	19	1	0,2	
Mengerschied	092	726	356	2	3	27	28	-2	-0,3	
Mörschbach	096	353	166	-	5	11	7	-1	-0,3	
Mutterschied	099	457	227	2	3	17	16	-	-	
Nannhausen	100	618	312	3	3	31	36	-5	-0,8	
Neuerkirch	101	320	163	1	-	15	13	3	0,9	
Niederkumbd	106	318	158	-	2	8	18	-12	-3,6	
Ohweiler	113	323	161	-	1	5	5	-1	-0,3	
Oppertshäuser	115	136	63	1	-	6	2	5	3,8	
Pleizenhausen	118	324	165	1	1	38	30	8	2,5	
Ravengiersburg	119	333	178	-	2	10	8	-	-	
Rayerschied	121	107	54	-	-	4	1	3	2,9	
Reich	123	340	172	1	3	4	11	-9	-2,6	
Rheinböllen, St.	125	4 296	2 158	16	41	218	147	47	1,1	
Riegenroth	126	245	117	-	1	15	20	-6	-2,4	
Riesweiler	127	779	394	4	5	20	21	-2	-0,3	
Sargenroth	134	453	227	1	2	17	36	-20	-4,2	
Schnorbach	138	261	127	1	1	2	3	-1	-0,4	
Schönborn	139	271	132	1	2	-	7	-8	-2,9	
Simmern/Hunsrück, St.	144	8 088	4 211	40	50	386	331	53	0,7	
Steinbach	148	134	66	-	-	1	-	1	0,8	
Tiefenbach	150	761	385	3	6	18	13	2	0,3	
Wahlbach	158	180	92	-	-	-	2	-2	-1,1	
Wüschheim	166	315	151	2	-	15	13	4	1,3	
LK Rhein-Lahn-Kreis	141	124 609	63 016	505	839	4 707	4 143	228	0,2	
Lahnstein, gkSt.	075	18 461	9 560	84	124	694	628	28	0,2	
VG Aar-Einrich	11	18 880	9 541	88	121	715	517	163	0,9	
Allendorf	001	594	303	1	2	17	17	-1	-0,2	
Berghäuser	010	300	159	-	5	11	6	-	-	
Berndroth	011	412	211	2	4	21	10	9	2,2	
Biebrich	013	334	168	1	4	9	9	-3	-0,9	
Bremberg	018	270	131	1	-	11	14	-2	-0,7	
Burgschwalbach	020	1 056	531	6	5	24	33	-8	-0,8	
Dörsdorf	032	428	219	2	2	11	8	3	0,7	
Ebertshäuser	034	131	76	1	2	2	1	-	-	
Eisighofen	036	281	136	1	2	18	5	12	4,5	
Ergeshäuser	039	136	66	2	1	1	2	-	-	
Flacht	043	1 013	509	7	9	37	28	7	0,7	

noch: T 6 Bevölkerung am 30.6.2023 und Bevölkerungsbewegung vom 1.1. – 30.6.2023 nach Landkreisen, Verbandsgemeinden und Gemeinden

Landkreis (LK) Verbandsgemeinde (VG) Gemeinde	Schlüssel- nummer	Bevölkerung am 30.6.2023		Veränderung im 1. Halbjahr 2023					Bevölkerungszu- bzw. -abnahme (-)	%
		insgesamt	weiblich	Ge- borene	Ge- storbene	Zuge- zogene	Fortge- zogene	Anzahl		
noch: LK Rhein-Lahn-Kreis 141										
Gutenacker	050	367	177	3	3	10	8	2	0,5	
Hahnstätten	051	3 001	1 521	19	18	171	110	62	2,1	
Herold	054	414	208	1	3	13	7	4	1,0	
Kaltenholzhausen	065	554	284	4	5	14	3	10	1,8	
Katzenelnbogen, St.	068	2 305	1 227	12	22	120	66	44	1,9	
Klingelbach	073	758	389	5	6	40	27	12	1,6	
Kördorf	074	556	278	-	2	10	14	-6	-1,1	
Lohrheim	081	604	300	2	1	8	14	-5	-0,8	
Mittelfischbach	088	145	72	1	-	9	8	2	1,4	
Mudershausen	089	433	207	-	2	15	18	-5	-1,1	
Netzbach	093	354	169	-	5	6	10	-9	-2,5	
Niederneisen	095	1 477	722	4	5	54	39	14	1,0	
Niedertiefenbach	096	180	90	-	-	4	5	-2	-1,1	
Oberfischbach	101	149	75	-	-	3	2	1	0,7	
Oberneisen	102	733	353	4	2	33	18	17	2,4	
Reckenroth	113	242	124	1	1	5	-	5	2,1	
Rettert	117	460	227	3	2	23	8	16	3,6	
Roth	118	204	101	1	2	-	2	-3	-1,4	
Schiesheim	125	268	143	3	2	7	9	-2	-0,7	
Schönborn	126	721	365	1	4	8	16	-11	-1,5	
VG Bad Ems-Nassau 10		28 762	14 647	111	231	1 142	960	61	0,2	
Arzbach	201	1 687	856	4	14	57	38	6	0,4	
Attenhausen	003	407	213	1	7	13	19	-12	-2,9	
Bad Ems, St.	006	9 981	5 124	36	77	478	395	45	0,5	
Becheln	008	656	326	2	3	12	12	-1	-0,2	
Dausenau	025	1 255	640	7	9	49	59	-12	-0,9	
Dessighofen	026	153	83	1	3	4	5	-3	-1,7	
Dienethal	027	230	114	1	2	6	4	1	0,4	
Dornholzhausen	033	211	106	1	1	4	2	2	1,0	
Fachbach	041	1 283	667	5	6	37	30	5	0,4	
Frücht	044	562	288	-	3	27	14	10	1,8	
Geisig	046	366	184	3	2	18	8	11	3,1	
Hömberg	058	334	166	-	-	16	5	11	3,4	
Kemmenau	071	508	260	2	5	12	18	-9	-1,7	
Lollschied	082	191	95	2	-	6	5	3	1,6	
Miellen	086	345	173	2	1	18	6	13	3,9	
Misselberg	087	91	56	-	1	2	-	1	1,1	
Nassau, St.	091	4 710	2 368	14	59	201	134	22	0,5	
Nievern	098	1 010	514	4	7	34	23	9	0,9	
Obernhof	103	384	196	2	2	17	22	-5	-1,3	
Oberwies	106	155	77	-	2	7	-	5	3,3	
Pohl	111	343	167	1	1	16	7	9	2,7	
Schweighausen	127	217	109	2	2	6	12	-6	-2,7	
Seelbach	128	433	224	2	4	23	26	-5	-1,1	
Singhofen	129	1 781	918	12	12	50	66	-17	-0,9	
Sulzbach	132	174	89	-	1	2	16	-15	-7,9	
Weinähr	135	454	213	2	3	11	12	-2	-0,4	
Winden	139	726	372	4	2	16	21	-3	-0,4	
Zimmerschied	141	95	49	1	2	-	1	-2	-2,1	
VG Diez 03		25 440	12 693	99	135	985	983	-30	-0,1	
Altendiez	002	2 152	1 119	9	11	65	87	-25	-1,1	
Aull	005	406	209	-	2	7	15	-10	-2,4	
Balduinstein	503	561	280	1	6	13	34	-26	-4,4	
Birlenbach	014	1 567	802	4	5	59	62	-5	-0,3	
Charlottenberg	021	151	84	-	-	7	5	2	1,3	
Cramberg	022	473	245	1	1	7	16	-9	-1,9	
Diez, St.	029	11 260	5 453	48	70	541	479	49	0,4	
Dörnberg	030	454	235	-	4	17	15	-2	-0,4	
Eppenrod	038	747	377	7	2	20	23	2	0,3	

Landkreis (LK) Verbandsgemeinde (VG) Gemeinde	Schlüssel- nummer	Bevölkerung am 30.6.2023		Veränderung im 1. Halbjahr 2023					Bevölkerungszu- bzw. -abnahme (-)	%
		insgesamt	weiblich	Ge- borene	Ge- storbene	Zuge- zogene	Fortge- zogene			
								Anzahl		
noch: LK Rhein-Lahn-Kreis 141										
Geilnau	045	355	191	1	2	10	2	7	2,0	
Gückingen	049	1 138	586	3	5	17	23	-8	-0,7	
Hambach	052	489	247	3	1	16	18	-	-	
Heistenbach	053	1 012	513	2	2	29	36	-7	-0,7	
Hirschberg	057	392	198	1	1	10	14	-4	-1,0	
Holzappel	059	1 041	516	4	6	43	47	-7	-0,7	
Holzheim	061	878	455	5	2	29	36	-4	-0,5	
Horhausen	062	305	152	2	3	2	12	-11	-3,5	
Isselbach	064	382	188	1	-	17	7	11	3,0	
Langenscheid	076	523	259	2	2	21	16	4	0,8	
Laurenburg	077	279	136	-	3	14	24	-13	-4,5	
Scheidt	124	331	178	1	5	15	6	5	1,5	
Steinsberg	130	230	114	1	2	5	3	1	0,4	
Wasenbach	133	314	156	3	-	21	3	20	6,8	
VG Loreley	09	16 438	8 213	53	126	542	589	-125	-0,8	
Auel	004	173	86	-	2	4	8	-6	-3,4	
Bornich	016	943	468	-	10	13	12	-8	-0,8	
Braubach, St.	501	2 962	1 470	14	23	130	135	-13	-0,4	
Dachsenhausen	023	992	492	2	5	22	21	-2	-0,2	
Dahlheim	024	853	433	1	2	25	31	-7	-0,8	
Dörscheid	031	388	205	1	2	6	16	-11	-2,8	
Filsen	042	645	319	-	4	24	9	10	1,6	
Kamp-Bornhofen	066	1 576	816	4	17	43	37	-7	-0,4	
Kaub, St.	069	798	393	3	13	43	63	-30	-3,6	
Kestert	072	604	292	1	3	21	30	-12	-1,9	
Lierschied	079	489	261	1	3	12	12	-2	-0,4	
Lykershausen	083	222	107	-	-	1	10	-9	-3,9	
Nochern	099	478	233	-	4	7	15	-12	-2,4	
Osterspai	108	1 256	630	3	3	37	63	-26	-2,0	
Patersberg	109	336	163	-	5	9	9	-5	-1,5	
Prath	112	293	138	1	-	7	6	2	0,7	
Reichenberg	114	154	70	2	2	6	13	-7	-4,3	
Reitzenhain	115	353	176	4	3	5	5	1	0,3	
Skt. Goarshn., Loreleyst., St.	121	1 284	627	4	11	81	70	-	-	
Sauerthal	122	145	71	-	1	4	2	1	0,7	
Weisel	136	1 021	512	8	10	26	19	4	0,4	
Weyer	138	473	251	4	3	16	3	14	3,1	
VG Nastätten	07	16 628	8 362	70	102	629	466	131	0,8	
Berg	009	252	129	1	-	3	1	3	1,2	
Bettendorf	012	339	162	3	4	7	7	-1	-0,3	
Bogel	015	829	419	2	4	40	19	19	2,3	
Buch	019	592	292	-	3	18	21	-6	-1,0	
Diethardt	502	227	117	-	2	9	10	-3	-1,3	
Ehr	035	80	43	1	-	5	-	6	8,1	
Endlichhofen	037	154	68	1	2	8	1	6	4,1	
Eschbach	040	153	84	-	1	7	8	-2	-1,3	
Gemmerich	047	550	271	-	2	19	16	1	0,2	
Hainau	110	158	79	-	-	3	2	1	0,6	
Himmighofen	055	324	152	3	3	12	14	-2	-0,6	
Holzhausen an der Haide	060	1 212	607	6	2	61	42	23	1,9	
Hunzel	063	258	137	3	3	4	13	-9	-3,4	
Kasdorf	067	234	111	1	1	3	3	-	-	
Kehlbach	070	175	97	-	3	12	5	4	2,3	
Lautert	078	245	127	1	-	10	11	-	-	
Lipporn	080	279	147	1	1	14	8	6	2,2	
Marienfels	084	331	158	1	4	16	5	8	2,5	
Miehlen	085	2 065	1 026	5	7	67	48	16	0,8	
Nastätten, St.	092	4 432	2 291	24	45	189	146	23	0,5	
Niederbachheim	094	275	135	2	-	11	13	-	-	

noch:
T 6

Bevölkerung am 30.6.2023 und Bevölkerungsbewegung vom 1.1. – 30.6.2023 nach Landkreisen, Verbandsgemeinden und Gemeinden

Landkreis (LK) Verbandsgemeinde (VG) Gemeinde	Schlüssel- nummer	Bevölkerung am 30.6.2023		Veränderung im 1. Halbjahr 2023					Bevölkerungszu- bzw. -abnahme (-)	%
		insgesamt	weiblich	Ge- borene	Ge- storbene	Zuge- zogene	Fortge- zogene			
								Anzahl		
noch: LK Rhein-Lahn-Kreis	141									
Niederwallmenach	097	403	192	1	4	10	8	-	-	
Oberbachheim	100	205	94	2	-	5	2	5	2,5	
Obertiefenbach	104	372	189	1	2	6	10	-5	-1,3	
Oberwallmenach	105	205	104	3	1	11	4	8	4,1	
Oelsberg	107	563	283	3	2	10	7	4	0,7	
Rettershain	116	317	164	1	1	11	14	-3	-0,9	
Ruppertshofen	120	343	166	1	1	18	6	12	3,6	
Strüth	131	329	170	1	2	17	3	13	4,1	
Weidenbach	134	115	55	1	-	2	2	1	0,9	
Welterod	137	463	220	1	1	16	10	6	1,3	
Winterwerb	140	149	73	-	1	5	7	-3	-2,0	
LK Rhein-Pfalz-Kreis	338	155 978	79 342	582	951	4 941	4 508	57	0,0	
Bobenheim-Roxheim	004	10 084	5 181	35	69	290	234	22	0,2	
Böhl-Iggelheim	005	10 587	5 474	39	75	275	235	4	0,0	
Limburgerhof	017	11 691	6 027	31	70	371	309	22	0,2	
Mutterstadt	019	13 103	6 726	49	81	444	441	-36	-0,3	
Schifferstadt, St.	025	20 714	10 394	101	107	795	695	99	0,5	
VG Dannstadt-Schauernheim	01	13 759	6 980	56	78	435	358	54	0,4	
Dannstadt-Schauernheim	006	7 508	3 819	35	45	218	198	8	0,1	
Hochdorf-Assenheim	014	3 298	1 650	10	19	128	92	27	0,8	
Rödersheim-Gronau	022	2 953	1 511	11	14	89	68	19	0,6	
VG Lamsheim-Heßheim	06	17 161	8 706	66	99	574	562	-21	-0,1	
Beindersheim	002	3 345	1 711	16	18	122	134	-14	-0,4	
Großniedesheim	009	1 396	697	2	5	42	14	26	1,9	
Heßheim	012	3 137	1 609	13	22	79	107	-37	-1,2	
Heuchelheim bei Frankenthal	013	1 274	635	6	6	65	57	8	0,6	
Kleinniedesheim	015	945	486	4	9	37	23	9	1,0	
Lamsheim	016	7 064	3 568	25	39	229	227	-13	-0,2	
VG Maxdorf	04	12 847	6 531	43	77	338	353	-47	-0,4	
Birkenheide	003	3 114	1 598	11	12	82	100	-20	-0,6	
Fußgönheim	008	2 543	1 280	9	13	68	57	8	0,3	
Maxdorf	018	7 190	3 653	23	52	188	196	-35	-0,5	
VG Rheinauen	08	24 350	12 367	77	175	747	667	-21	-0,1	
Altrip	001	7 728	3 946	19	54	240	203	-	-	
Neuhofen	020	7 223	3 725	29	46	221	185	18	0,2	
Otterstadt	021	3 443	1 728	14	19	67	99	-35	-1,0	
Waldsee	026	5 956	2 968	15	56	219	180	-4	-0,1	
VG Römerberg-Dudenhofen	07	21 682	10 956	85	120	672	654	-19	-0,1	
Dudenhofen	007	6 021	3 037	25	35	185	161	13	0,2	
Hanhofen	010	2 582	1 295	8	14	81	92	-17	-0,7	
Harthausen	011	3 176	1 585	16	22	106	110	-11	-0,3	
Römerberg	023	9 903	5 039	36	49	300	291	-4	-0,0	
LK Südliche Weinstraße	337	112 808	57 250	389	682	3 898	3 429	177	0,2	
VG Annweiler am Trifels	01	17 074	8 638	54	134	592	565	-46	-0,3	
Albersweiler	001	1 980	1 002	8	10	63	83	-17	-0,9	
Annweiler am Trifels, St.	501	7 240	3 678	21	71	267	233	-14	-0,2	
Dernbach	017	436	232	2	2	20	17	3	0,7	
Eußerthal	024	909	473	2	7	40	36	-1	-0,1	
Gossersweiler-Stein	033	1 413	696	2	14	34	32	-10	-0,7	
Münchweiler am Klingbach	054	218	103	1	-	7	6	2	0,9	

Landkreis (LK) Verbandsgemeinde (VG) Gemeinde	Schlüssel- nummer	Bevölkerung am 30.6.2023		Veränderung im 1. Halbjahr 2023					Bevölkerungszu- bzw. -abnahme (-)	%
		insgesamt	weiblich	Ge- borene	Ge- storbene	Zuge- zogene	Fortge- zogene			
								Anzahl		
noch: LK Südliche Weinstraße 337										
Ramberg	064	973	486	2	9	41	47	-13	-1,3	
Rinntal	067	678	342	-	2	18	27	-11	-1,6	
Silz	074	729	357	3	7	27	25	-2	-0,3	
Völkersweiler	078	570	281	2	4	15	18	-5	-0,9	
Waldhambach	080	381	196	3	1	18	21	-1	-0,3	
Waldrohrbach	081	436	224	3	2	14	6	9	2,1	
Wernersberg	083	1 111	568	5	5	28	14	14	1,3	
VG Bad Bergzabern	02	24 964	12 682	75	160	841	728	30	0,1	
Bad Bergzabern, St.	005	8 780	4 589	23	65	403	317	48	0,5	
Barbelroth	006	682	345	3	3	11	9	2	0,3	
Birkenhördt	008	658	323	3	1	7	9	-	-	
Böllenborn	013	220	111	-	2	5	8	-5	-2,2	
Dierbach	018	557	280	5	2	16	10	9	1,6	
Dörrenbach	019	916	472	1	5	27	23	-	-	
Gleiszellen-Gleishorbach	029	790	408	1	2	13	12	-	-	
Hergersweiler	037	229	113	1	6	9	10	-6	-2,6	
Kapellen-Drusweiler	045	1 003	514	1	5	33	21	8	0,8	
Kapsweyer	046	908	450	-	8	22	18	-4	-0,4	
Klingenmünster	049	2 324	1 094	7	12	80	89	-16	-0,7	
Niederhorbach	055	463	232	3	1	6	22	-14	-2,9	
Niederrotterbach	056	348	170	3	2	7	6	2	0,6	
Oberhausen	058	445	234	-	7	12	8	-3	-0,7	
Oberrotterbach	059	1 134	578	2	6	29	24	2	0,2	
Oberschlettenbach	060	142	74	1	-	3	2	2	1,4	
Pleisweiler-Oberhofen	062	852	436	1	10	36	27	-	-	
Schweigen-Rechtenbach	071	1 391	713	3	6	37	35	-1	-0,1	
Schweighofen	072	584	294	-	2	10	10	-3	-0,5	
Steinfeld	076	1 896	940	10	9	56	58	-1	-0,1	
Vorderweidenthal	079	642	312	7	6	19	10	10	1,6	
VG Edenkoben	03	20 584	10 352	70	120	772	620	94	0,5	
Altdorf	002	903	463	2	5	22	13	6	0,7	
Böbingen	011	786	401	3	5	16	22	-8	-1,0	
Burrweiler	015	781	410	-	3	17	15	-	-	
Edenkoben, St.	020	6 790	3 355	25	39	352	237	97	1,4	
Edesheim	021	2 455	1 252	9	5	116	101	16	0,7	
Flemlingen	025	386	193	3	4	9	10	-3	-0,8	
Freimersheim (Pfalz)	027	1 023	501	2	11	39	25	6	0,6	
Gleisweiler	028	604	317	-	4	16	20	-7	-1,1	
Gommersheim	032	1 577	811	9	12	49	26	17	1,1	
Großfischlingen	035	604	295	-	6	25	10	9	1,5	
Hainfeld	036	888	429	2	2	25	31	-7	-0,8	
Kleinfischlingen	048	326	158	3	1	7	6	5	1,6	
Rhodt unter Rietburg	066	1 157	614	1	9	36	47	-19	-1,6	
Roschbach	069	870	450	6	3	20	16	7	0,8	
Venningen	077	890	435	4	8	16	29	-18	-2,0	
Weyher in der Pfalz	084	544	268	1	3	7	12	-7	-1,3	
VG Herxheim	04	15 442	7 912	64	89	581	490	64	0,4	
Herxheim bei Landau/Pfalz	038	10 870	5 592	43	64	411	391	-2	-0,0	
Herxheimweyher	039	580	289	3	6	47	20	24	4,3	
Insheim	044	2 187	1 121	11	10	48	40	8	0,4	
Rohrbach	068	1 805	910	7	9	75	39	34	1,9	
VG Landau-Land	05	13 843	6 999	54	87	459	391	36	0,3	
Billigheim-Ingenheim	007	3 816	1 962	16	25	109	101	-1	-0,0	
Birkweiler	009	723	356	3	3	19	20	-1	-0,1	
Böchingen	012	732	382	2	9	27	19	1	0,1	
Eschbach	022	641	318	2	4	36	24	10	1,6	
Frankweiler	026	874	447	3	6	33	20	10	1,2	

Landkreis (LK) Verbandsgemeinde (VG) Gemeinde	Schlüssel- nummer	Bevölkerung am 30.6.2023		Veränderung im 1. Halbjahr 2023					Bevölkerungszu- bzw. -abnahme (-)	%
		insgesamt	weiblich	Ge- borene	Ge- storbene	Zuge- zogene	Fortge- zogene			
								Anzahl		
noch: LK Südliche Weinstraße		337								
Göcklingen	031	879	441	4	6	21	24	-5	-0,6	
Heuchelheim-Klingen	040	815	410	5	9	28	35	-11	-1,3	
Ilbesheim bei Landau i. d. Pf.	042	1 154	580	5	2	37	42	-2	-0,2	
Impflingen	043	954	471	6	7	44	18	25	2,7	
Knöringen	050	446	222	-	1	16	10	5	1,1	
Leinsweiler	051	521	262	3	4	17	27	-11	-2,1	
Ranschbach	065	630	323	2	3	21	17	4	0,6	
Siebeldingen	073	1 041	516	2	7	43	24	14	1,4	
Walsheim	082	617	309	1	1	8	10	-2	-0,3	
VG Maikammer	06	8 136	4 128	33	33	289	278	12	0,1	
Kirrweiler (Pfalz)	047	2 005	999	9	5	58	75	-13	-0,6	
Maikammer	052	4 444	2 269	15	20	176	152	21	0,5	
Sankt Martin	070	1 687	860	9	8	55	51	4	0,2	
VG Offenbach an der Queich	07	12 765	6 539	39	59	364	357	-13	-0,1	
Bornheim	014	1 522	791	3	3	42	37	5	0,3	
Essingen	023	2 276	1 157	6	7	73	69	3	0,1	
Hochstadt (Pfalz)	041	2 674	1 350	13	6	72	75	3	0,1	
Offenbach an der Queich	061	6 293	3 241	17	43	177	176	-24	-0,4	
LK Südwestpfalz	340	95 047	48 224	353	650	2 836	2 379	148	0,2	
VG Dahrer Felsenland	01	14 309	7 215	51	119	445	323	53	0,4	
Bobenthal	001	274	133	1	3	9	13	-6	-2,1	
Bruchweiler-Bärenbach	501	1 569	780	8	11	31	32	-4	-0,3	
Bundenthal	502	1 073	544	1	8	31	13	10	0,9	
Busenberg	002	1 181	608	6	10	25	27	-6	-0,5	
Dahn, St.	004	4 570	2 310	15	52	175	102	38	0,8	
Erfweiler	009	1 188	589	7	6	29	29	1	0,1	
Erlenbach bei Dahn	010	335	168	2	2	9	3	6	1,8	
Fischbach bei Dahn	011	1 505	783	7	9	73	29	41	2,8	
Hirschthal	021	85	41	-	-	-	2	-2	-2,3	
Ludwigswinkel	029	778	394	-	6	26	22	-2	-0,3	
Niederschlettenbach	033	288	145	1	2	13	12	-	-	
Nothweiler	034	120	60	-	-	1	8	-8	-6,3	
Rumbach	039	414	208	1	2	9	13	-5	-1,2	
Schindhard	043	522	254	1	4	10	8	-1	-0,2	
Schönau (Pfalz)	045	407	198	1	4	4	10	-9	-2,2	
VG Hauenstein	02	8 775	4 474	32	56	277	230	21	0,2	
Darstein	005	191	93	-	2	3	6	-5	-2,6	
Dimbach	006	190	98	1	1	-	4	-4	-2,1	
Hauenstein	014	3 985	2 047	13	27	129	98	16	0,4	
Hinterweidenthal	020	1 550	782	8	12	48	37	7	0,5	
Lug	030	610	310	2	4	20	14	4	0,7	
Schwanheim	047	571	291	1	4	13	26	-16	-2,7	
Spirkelbach	049	674	352	3	3	29	17	11	1,7	
Wilgartswiesen	057	1 004	501	4	3	35	28	8	0,8	
VG Pirmasens-Land	03	11 916	6 060	32	87	284	275	-51	-0,4	
Bottenbach	205	732	378	1	8	10	9	-6	-0,8	
Eppenbrunn	008	1 290	643	1	13	49	29	6	0,5	
Hilst	019	321	171	2	5	5	3	-1	-0,3	
Kröppen	026	685	352	4	3	12	11	1	0,1	
Lemberg	028	3 684	1 885	10	23	107	86	8	0,2	
Obersimten	036	610	320	1	7	9	8	-5	-0,8	
Ruppertsweiler	040	1 499	759	2	9	24	36	-19	-1,3	
Schweix	048	276	139	-	2	2	13	-14	-4,8	
Trulben	052	1 139	586	3	7	22	42	-24	-2,1	

Landkreis (LK) Verbandsgemeinde (VG) Gemeinde	Schlüssel- nummer	Bevölkerung am 30.6.2023		Veränderung im 1. Halbjahr 2023					Bevölkerungszu- bzw. -abnahme (-)	%
		insgesamt	weiblich	Ge- borene	Ge- storbene	Zuge- zogene	Fortge- zogene			
								Anzahl		
noch: LK Südwestpfalz	340									
Vinningen	053	1 680	827	8	10	44	38	3	0,2	
VG Rodalben	04	14 064	7 204	43	90	403	351	-1	-0,0	
Clausen	003	1 439	738	2	4	34	55	-23	-1,6	
Donsieders	007	894	440	2	3	16	25	-10	-1,1	
Leimen	027	963	471	9	6	17	20	-2	-0,2	
Merzalben	031	1 199	622	2	9	22	18	-3	-0,2	
Münchweiler an der Rodalb	032	2 843	1 479	3	15	74	74	-14	-0,5	
Rodalben, St.	038	6 726	3 454	25	53	240	159	51	0,8	
VG Thaleisweiler-Wallhalben	09	17 449	8 797	76	131	626	492	76	0,4	
Biedershausen	204	187	98	-	1	4	1	2	1,1	
Hersberg	017	842	412	2	3	39	20	18	2,2	
Hettenhausen	018	229	121	3	1	5	3	4	1,8	
Höheisweiler	023	818	411	-	7	28	24	-9	-1,1	
Höhfröschen	024	908	452	7	7	49	49	1	0,1	
Knopp-Labach	215	423	213	2	3	13	11	1	0,2	
Krähenberg	216	166	91	1	3	1	5	-6	-3,5	
Maßweiler	217	939	482	2	11	30	16	5	0,5	
Nünsweiler	035	761	391	4	4	22	27	-5	-0,7	
Obernheim-Kirchenarnbach	219	1 624	804	7	7	58	52	7	0,4	
Petersberg	037	859	429	2	5	13	11	-1	-0,1	
Reifenberg	220	800	404	2	4	24	17	5	0,6	
Rieschweiler-Mühlbach	222	2 088	1 029	7	16	68	56	4	0,2	
Saalstadt	041	320	169	4	-	13	15	2	0,6	
Schauerberg	042	173	86	-	3	6	5	-2	-1,1	
Schmitshausen	224	405	197	1	3	20	14	4	1,0	
Thaleisweiler-Fröschen	051	3 228	1 682	16	37	163	112	28	0,9	
Wallhalben	225	853	406	5	5	27	16	12	1,4	
Weselberg	055	1 324	660	8	8	27	24	4	0,3	
Winterbach (Pfalz)	228	502	260	3	3	16	14	2	0,4	
VG Waldfischbach-Burgalben	06	12 129	6 166	45	64	335	230	90	0,7	
Geiselberg	012	790	413	2	4	18	20	-4	-0,5	
Heltersberg	015	2 037	1 046	8	11	58	35	21	1,0	
Hermersberg	016	1 736	890	4	11	39	20	14	0,8	
Höheinöd	022	1 191	606	2	6	25	27	-7	-0,6	
Horbach	025	499	245	4	6	14	8	4	0,8	
Schmalenberg	044	761	390	3	2	20	13	8	1,1	
Steinalben	050	388	196	3	-	7	12	-2	-0,5	
Waldfischbach-Burgalben	054	4 727	2 380	19	24	154	95	56	1,2	
VG Zweibrücken-Land	08	16 405	8 308	74	103	466	478	-40	-0,2	
Althornbach	201	685	354	1	6	33	23	5	0,7	
Battweiler	202	654	330	6	7	26	23	2	0,3	
Bechhofen	203	2 167	1 074	8	14	51	52	-7	-0,3	
Contwig	206	5 053	2 612	25	37	141	148	-18	-0,4	
Dellfeld	207	1 390	675	3	6	39	37	-1	-0,1	
Dietrichingen	208	353	182	1	-	9	7	3	0,9	
Großbundenbach	209	337	153	1	2	7	9	-3	-0,9	
Großsteinhausen	210	577	290	4	3	17	16	2	0,3	
Hornbach, St.	211	1 432	714	8	8	48	48	-	-	
Käshofen	212	626	322	5	2	20	23	-	-	
Kleinbundenbach	213	437	228	-	3	20	4	13	3,1	
Kleinsteinhausen	214	753	377	1	3	17	24	-9	-1,2	
Mauschbach	218	298	156	1	-	8	10	-1	-0,3	
Riedelberg	221	465	244	-	3	8	6	-1	-0,2	
Rosenkopf	223	365	188	2	3	6	11	-6	-1,6	
Walshausen	226	318	162	3	2	7	16	-8	-2,5	
Wiesbach	227	495	247	5	4	9	21	-11	-2,2	

Landkreis (LK) Verbandsgemeinde (VG) Gemeinde	Schlüssel- nummer	Bevölkerung am 30.6.2023		Veränderung im 1. Halbjahr 2023					Bevölkerungszu- bzw. -abnahme (-)	%
		insgesamt	weiblich	Ge- borene	Ge- storbene	Zuge- zogene	Fortge- zogene			
								Anzahl		
LK Trier-Saarburg	235	153 671	77 118	573	891	7 479	7 311	-189	-0,1	
VG Hermeskeil	01	16 488	7 830	66	111	2 674	2 954	-352	-2,1	
Bescheid	005	402	193	2	1	11	5	7	1,8	
Beuren (Hochwald)	008	939	479	2	3	26	31	-6	-0,6	
Damflos	014	672	354	-	1	25	9	15	2,3	
Geisfeld	030	485	244	1	3	10	12	-3	-0,6	
Grimburg	035	432	210	3	5	5	8	-5	-1,1	
Gusenburg	036	1 130	564	2	4	23	34	-13	-1,1	
Hermeskeil, St.	045	7 604	3 376	40	51	2 377	2 749	-409	-5,1	
Hinzert-Pölerert	047	296	152	1	4	13	6	4	1,4	
Naurath (Wald)	092	217	107	1	2	8	7	-	-	
Neuhütten	093	740	377	4	8	28	12	11	1,5	
Rascheid	112	469	222	2	6	15	13	-2	-0,4	
Reinsfeld	114	2 535	1 263	6	20	108	56	37	1,5	
Züsch	153	567	289	2	3	25	12	12	2,2	
VG Konz	03	32 670	16 520	124	183	1 205	1 077	66	0,2	
Kanzem	055	645	323	1	-	3	7	-3	-0,5	
Konz, St.	068	18 426	9 403	72	128	698	612	23	0,1	
Nittel	095	2 702	1 374	10	13	151	101	47	1,8	
Oberbillig	096	975	497	2	7	24	26	-6	-0,6	
Onsdorf	101	150	82	-	3	2	-	-1	-0,7	
Pellingen	106	1 266	635	6	4	43	32	13	1,0	
Tawern	132	2 648	1 274	14	8	76	76	8	0,3	
Temmels	133	778	380	3	1	17	34	-14	-1,8	
Wasserliesch	143	2 236	1 139	12	13	89	74	14	0,6	
Wawern	144	643	319	2	1	22	22	1	0,2	
Wellen	146	807	383	-	2	52	51	-1	-0,1	
Wiltingen	148	1 394	711	2	3	28	42	-15	-1,1	
VG Ruwer	04	18 729	9 458	70	97	648	556	63	0,3	
Bonerath	010	234	118	-	-	6	2	4	1,7	
Farschweiler	021	849	426	5	2	40	30	13	1,6	
Gusterath	037	2 017	1 035	6	16	56	58	-12	-0,6	
Gutweiler	038	766	390	2	2	34	18	16	2,1	
Herl	044	258	127	3	-	14	17	-2	-0,8	
Hinzenburg	046	129	65	-	1	3	-	2	1,6	
Holzerath	050	474	232	4	1	14	8	9	1,9	
Kasel	056	1 315	659	3	4	65	50	11	0,8	
Korlingen	070	810	402	4	3	40	27	14	1,8	
Lorscheid	080	546	284	3	8	20	16	-1	-0,2	
Mertesdorf	085	1 730	892	6	6	64	67	-3	-0,2	
Morscheid	090	909	465	2	6	26	26	-4	-0,4	
Ollmuth	100	161	83	-	-	5	-	5	3,2	
Osburg	103	2 356	1 184	8	9	53	52	1	0,0	
Pluwig	107	1 689	841	5	14	40	37	-6	-0,4	
Riveris	116	414	209	3	2	24	16	9	2,2	
Schöndorf	124	797	413	4	3	25	23	4	0,5	
Sommerau	129	82	43	2	-	3	1	4	5,1	
Thomm	135	1 079	542	2	6	24	24	-4	-0,4	
Waldrach	141	2 114	1 048	8	14	92	84	3	0,1	
VG Saarburg-Kell	08	34 030	17 117	104	203	1 095	1 058	-65	-0,2	
Ayl	002	1 584	817	7	9	63	31	31	2,0	
Baldringen	003	263	133	-	1	3	3	-1	-0,4	
Fisch	025	409	193	1	3	12	14	-4	-1,0	
Freudenburg	028	1 833	909	8	8	56	54	-	-	
Greimerath	033	948	485	-	10	21	16	-5	-0,5	
Heddert	040	278	138	1	3	12	7	3	1,1	
Hentern	043	446	226	1	4	32	17	12	2,8	
Irsch	052	1 577	779	3	9	43	42	-6	-0,4	

noch:
T 6

Bevölkerung am 30.6.2023 und Bevölkerungsbewegung vom 1.1. – 30.6.2023 nach Landkreisen,
Verbandsgemeinden und Gemeinden

Landkreis (LK) Verbandsgemeinde (VG) Gemeinde	Schlüssel- nummer	Bevölkerung am 30.6.2023		Veränderung im 1. Halbjahr 2023					Bevölkerungszu- bzw. -abnahme (-)	%
		insgesamt	weiblich	Ge- borene	Ge- storbene	Zuge- zogene	Fortge- zogene			
								Anzahl		
noch: LK Trier-Saarburg										
	235									
Kastel-Stadt	057	425	212	1	1	8	15	-7	-1,6	
Kell am See	058	1 996	1 019	1	20	62	66	-22	-1,1	
Kirf	062	810	402	-	3	35	23	9	1,1	
Lampaden	072	552	272	2	2	27	32	-5	-0,9	
Mandern	081	858	419	3	6	29	52	-26	-2,9	
Mannebach	082	331	172	1	4	7	7	-3	-0,9	
Merzkirchen	154	826	404	3	9	19	29	-16	-1,9	
Ockfen	098	606	318	4	1	6	11	-3	-0,5	
Palzem	104	1 568	759	2	2	58	46	11	0,7	
Paschel	105	238	111	1	1	1	1	-	-	
Saarburg, St.	118	7 586	3 913	25	57	276	259	-11	-0,1	
Schillingen	119	1 227	589	7	6	19	25	-6	-0,5	
Schoden	122	758	407	2	3	51	18	32	4,4	
Schömerich	123	124	59	2	2	5	8	-3	-2,4	
Serrig	126	1 663	845	5	8	31	48	-21	-1,2	
Taben-Rodt	131	804	391	5	7	14	13	-2	-0,2	
Trassem	136	1 144	547	1	3	30	33	-5	-0,4	
Vierherrenborn	140	184	95	2	2	9	10	-1	-0,5	
Waldweiler	142	835	444	1	6	20	38	-23	-2,7	
Wincheringen	149	2 547	1 270	8	5	104	88	18	0,7	
Zerf	152	1 610	789	7	8	42	52	-11	-0,7	
VG Schweich an der Röm. Weinstr.	06	29 439	15 014	125	189	1 127	1 005	60	0,2	
Bekond	004	973	489	-	4	37	38	-5	-0,5	
Detzem	015	615	313	2	4	6	17	-13	-2,1	
Ensch	019	453	216	-	4	19	7	8	1,8	
Fell	022	2 555	1 279	10	11	90	86	3	0,1	
Föhren	026	3 111	1 567	18	22	104	74	27	0,9	
Kenn	060	2 937	1 514	13	13	108	85	23	0,8	
Klüsserath	063	1 138	565	2	5	56	49	5	0,4	
Köwerich	067	390	203	-	3	12	13	-4	-1,0	
Leiwen	074	1 645	858	13	14	73	83	-11	-0,7	
Longen	077	116	58	-	-	9	8	-	-	
Longuich	078	1 377	680	4	14	46	60	-24	-1,7	
Mehring	083	2 493	1 264	7	11	108	87	16	0,6	
Naurath (Eifel)	091	334	166	1	-	4	18	-13	-3,7	
Pölich	108	452	226	3	10	36	15	15	3,4	
Riol	115	1 301	668	11	4	53	36	24	1,9	
Sleich	120	243	118	1	2	6	10	-5	-2,0	
Schweich, St.	125	8 024	4 188	33	56	322	267	32	0,4	
Thörnich	134	214	101	4	-	3	10	-3	-1,4	
Trittenheim	207	1 068	541	3	12	35	42	-15	-1,4	
VG Trier-Land	07	22 315	11 179	84	108	730	661	39	0,2	
Aach	001	1 122	586	4	7	48	48	-3	-0,3	
Franzenheim	027	371	181	2	1	20	13	8	2,2	
Hockweiler	048	292	154	2	2	13	9	4	1,4	
Igel	051	2 113	1 061	9	14	78	68	3	0,1	
Kordel	069	2 138	1 074	6	11	71	87	-21	-1,0	
Langsur	073	1 845	900	6	12	41	65	-32	-1,7	
Newel	094	2 765	1 414	18	8	50	64	-5	-0,2	
Ralingen	111	2 113	1 055	3	6	68	47	16	0,8	
Trierweiler	137	3 826	1 938	16	23	138	96	36	0,9	
Welschbillig	501	2 621	1 283	8	10	118	122	-7	-0,3	
Zemmer	151	3 109	1 533	10	14	85	42	40	1,3	

Landkreis (LK) Verbandsgemeinde (VG) Gemeinde	Schlüssel- nummer	Bevölkerung am 30.6.2023		Veränderung im 1. Halbjahr 2023					Bevölkerungszu- bzw. -abnahme (-)	%
		insgesamt	weiblich	Ge- borene	Ge- storbene	Zuge- zogene	Fortge- zogene			
								Anzahl		
LK Vulkaneifel	233	61 784	30 831	212	423	2 559	2 324	15	0,0	
VG Daun	01	23 318	11 666	87	159	980	922	-21	-0,1	
Betteldorf	006	259	130	3	1	5	12	-5	-1,9	
Bleckhausen	008	291	143	-	4	6	5	-3	-1,0	
Brockscheid	011	200	101	-	-	10	2	8	4,2	
Darscheid	014	956	491	3	3	28	32	-4	-0,4	
Daun, St.	501	8 184	4 161	36	55	299	277	5	0,1	
Demerath	016	288	143	-	2	5	9	-6	-2,0	
Deudesfeld	017	419	193	2	3	98	121	-24	-5,4	
Dockweiler	018	710	341	-	1	27	18	7	1,0	
Dreis-Brück	020	825	401	1	3	38	33	-1	-0,1	
Ellscheid	021	299	151	1	2	14	13	-1	-0,3	
Gefell	025	83	42	-	1	-	-	-1	-1,2	
Gillendorf	027	1 440	722	7	7	35	35	-	-	
Hinterweiler	030	232	117	2	1	7	5	3	1,3	
Hörscheid	031	119	63	-	-	7	3	4	3,5	
Immerath	034	234	116	-	-	1	7	-7	-2,9	
Kirchweiler	039	400	194	1	2	14	15	-2	-0,5	
Kradenbach	040	157	82	1	1	5	3	2	1,3	
Mehren	042	1 422	717	4	24	61	53	-13	-0,9	
Meisburg	043	240	113	-	2	20	6	13	5,7	
Mückeln	046	234	117	-	1	6	9	-4	-1,7	
Nerdlen	049	243	120	-	-	14	5	9	3,8	
Niederstadtfeld	052	468	229	3	4	18	20	-3	-0,6	
Oberstadtfeld	055	540	267	2	3	19	35	-17	-3,1	
Sarmersbach	061	181	89	-	1	11	14	-4	-2,2	
Saxler	062	64	33	-	1	1	1	-2	-3,0	
Schalkenmehren	063	642	314	2	3	40	28	12	1,9	
Schönbach	064	254	127	-	-	2	1	1	0,4	
Schutz	065	156	76	1	1	2	2	-	-	
Steineberg	067	215	113	1	-	52	38	15	7,5	
Steiningen	068	207	100	1	1	10	19	-10	-4,6	
Strohn	070	511	249	4	2	17	10	9	1,8	
Strotzbüsch	071	427	200	1	10	17	14	-6	-1,4	
Üdersdorf	075	1 123	561	5	9	43	34	5	0,4	
Udler	074	281	147	3	2	3	6	-2	-0,7	
Utzerath	077	185	88	-	1	12	14	-4	-2,1	
Wallenborn	079	422	205	1	3	12	7	3	0,7	
Weidenbach	081	257	132	2	3	13	12	-	-	
Winkel (Eifel)	084	150	78	-	2	8	4	2	1,4	
VG Gerolstein	06	31 267	15 612	106	210	1 347	1 199	43	0,1	
Basberg	002	83	40	1	-	4	6	-1	-1,2	
Berlingen	004	208	106	1	-	3	6	-2	-1,0	
Berndorf	005	506	260	2	1	15	16	-	-	
Birgel	007	452	215	1	1	23	15	8	1,8	
Birresborn	204	1 076	547	3	12	42	39	-10	-0,9	
Densborn	209	527	246	2	3	17	20	-	-	
Dohm-Lammersdorf	019	204	102	-	-	9	10	-1	-0,5	
Duppach	211	277	139	1	4	14	5	6	2,2	
Esch	022	424	216	-	2	9	13	-6	-1,4	
Feusdorf	023	505	249	1	5	23	17	3	0,6	
Gerolstein, St.	026	7 902	3 982	26	41	334	294	26	0,3	
Gönnersdorf	028	482	226	-	1	17	21	-6	-1,2	
Hallschlag	214	446	215	1	5	19	24	-9	-2,0	
Hillesheim, St.	029	3 201	1 619	14	41	143	154	-39	-1,2	
Hohenfels-Essingen	033	334	162	1	-	14	13	2	0,6	
Jünkerath	035	1 844	932	10	15	126	115	8	0,4	
Kalenborn-Scheuern	036	396	210	5	5	15	9	6	1,5	
Kerpen (Eifel)	038	452	234	-	1	27	18	10	2,3	
Kerschenbach	219	195	95	1	-	8	20	-11	-5,3	

noch: T 6 Bevölkerung am 30.6.2023 und Bevölkerungsbewegung vom 1.1. – 30.6.2023 nach Landkreisen, Verbandsgemeinden und Gemeinden

Landkreis (LK) Verbandsgemeinde (VG) Gemeinde	Schlüssel- nummer	Bevölkerung am 30.6.2023		Veränderung im 1. Halbjahr 2023					Bevölkerungszu- bzw. -abnahme (-)	%
		insgesamt	weiblich	Ge- borene	Ge- storbene	Zuge- zogene	Fortge- zogene			
								Anzahl		
noch: LK Vulkaneifel	233									
Kopp	223	155	80	-	2	1	3	-4	-2,5	
Lissendorf	041	1 155	594	6	9	41	40	-3	-0,3	
Mürtenbach	227	515	259	1	6	25	30	-12	-2,3	
Neroth	050	856	412	3	7	27	34	-10	-1,2	
Nohn	229	462	230	-	-	18	14	4	0,9	
Oberbettingen	053	749	377	2	2	66	14	52	7,5	
Oberehe-Stroheich	054	322	154	-	4	15	14	-3	-0,9	
Ormont	232	350	173	1	1	21	5	16	4,8	
Pelm	056	946	463	-	6	46	35	5	0,5	
Reuth	235	182	98	3	4	6	1	4	2,2	
Rockeskyll	058	268	141	1	2	9	8	1	0,4	
Salm	060	318	159	1	-	3	3	1	0,3	
Scheid	237	120	54	1	1	1	3	-2	-1,6	
Schüller	239	294	150	1	2	10	4	4	1,4	
Stadtkyll	240	1 542	772	4	8	64	79	-21	-1,3	
Steffeln	241	629	305	2	3	23	15	7	1,1	
Üxheim	076	1 339	655	6	9	54	34	16	1,2	
Walsdorf	080	905	430	3	4	33	19	13	1,5	
Wiesbaum	083	646	311	1	3	22	29	-9	-1,4	
VG Kelberg	04	7 199	3 553	19	54	232	203	-7	-0,1	
Arbach	201	133	70	-	-	3	4	-1	-0,7	
Beinhausen	003	90	50	-	-	-	-	-	-	
Bereborn	202	123	64	1	-	1	3	-1	-0,8	
Berenbach	203	175	82	-	1	2	2	-1	-0,6	
Bodenbach	205	207	105	1	-	1	2	-	-	
Bongard	206	242	107	-	2	10	8	-	-	
Borler	207	78	39	-	-	3	1	2	2,6	
Boxberg	010	210	101	-	-	7	15	-8	-3,7	
Brücktal	208	72	31	-	1	4	3	-	-	
Drees	210	165	85	-	3	4	2	-1	-0,6	
Gelenberg	212	81	39	-	1	1	4	-4	-4,7	
Gunderath	213	99	51	-	4	4	5	-6	-5,7	
Höchstberg	215	351	181	-	2	14	13	-1	-0,3	
Horperath	216	124	61	2	-	1	3	-	-	
Hörschhausen	032	125	58	-	2	1	4	-5	-3,8	
Kaperich	217	164	85	-	1	6	8	-3	-1,8	
Katzwinkel	037	134	61	1	1	5	1	4	3,1	
Kelberg	218	2 059	1 020	5	14	75	61	5	0,2	
Kirsbach	220	81	37	-	-	4	-	4	5,2	
Kolverath	222	103	43	-	2	1	2	-3	-2,8	
Kötterichen	221	125	59	-	-	3	3	-	-	
Lirstal	224	197	97	1	1	6	11	-5	-2,5	
Mannebach	225	255	126	-	2	5	6	-3	-1,2	
Mosbruch	226	160	86	1	2	3	3	-1	-0,6	
Neichen	048	137	72	2	1	7	3	5	3,8	
Nitz	228	26	10	-	2	1	-	-1	-3,7	
Obereiz	230	133	61	-	3	5	4	-2	-1,5	
Reimerath	233	74	29	-	-	3	1	2	2,8	
Retterath	234	313	155	2	5	8	7	-2	-0,6	
Sassen	236	93	44	1	1	4	4	-	-	
Uersfeld	242	705	359	2	3	30	12	17	2,5	
Ueß	243	52	27	-	-	3	2	1	2,0	
Welcherath	244	113	58	-	-	7	6	1	0,9	
LK Westerwaldkreis	143	206 522	104 092	841	1 323	7 796	7 060	240	0,1	
VG Bad Marienberg (Ww.)	01	19 563	9 718	83	167	793	682	30	0,2	
Bad Marienberg (Ww.), St.	206	6 239	3 161	33	63	257	229	1	0,0	
Bölsberg	211	221	109	1	1	9	4	5	2,3	

Landkreis (LK) Verbandsgemeinde (VG) Gemeinde	Schlüssel- nummer	Bevölkerung am 30.6.2023		Veränderung im 1. Halbjahr 2023					Bevölkerungszu- bzw. -abnahme (-)	%
		insgesamt	weiblich	Ge- borene	Ge- storbene	Zuge- zogene	Fortge- zogene	Anzahl		
noch: LK Westerwaldkreis										
	143									
Dreisbach	216	592	307	2	2	24	5	19	3,3	
Fehl-Ritzhausen	222	786	376	3	2	30	10	21	2,7	
Großseifen	227	607	313	4	7	27	24	-	-	
Hahn bei Marienberg	231	462	227	1	2	19	19	-1	-0,2	
Hardt	234	455	233	1	3	21	14	5	1,1	
Hof	243	1 196	581	3	9	52	33	13	1,1	
Kirburg	248	601	309	2	2	37	12	25	4,3	
Langenbach bei Kirburg	253	1 075	553	5	33	42	21	-7	-0,6	
Lautzenbrücken	255	446	216	2	3	26	36	-10	-2,2	
Mörlen	264	526	248	5	1	3	13	-6	-1,1	
Neunkhausen	270	1 024	489	3	5	43	37	4	0,4	
Nisterau	277	838	418	2	6	17	15	-3	-0,4	
Nistertal	279	1 179	542	4	7	52	70	-21	-1,8	
Norken	280	952	466	2	6	25	31	-10	-1,0	
Stockhausen-Ilfurth	297	426	210	2	2	29	19	10	2,4	
Unnau	300	1 938	960	8	13	80	90	-15	-0,8	
VG Hachenburg	02	24 551	12 392	96	186	940	846	2	0,0	
Alpenrod	202	1 620	807	6	8	61	53	6	0,4	
Astert	204	251	120	2	1	4	8	-3	-1,2	
Atzelgift	205	639	319	1	2	28	29	-2	-0,3	
Borod	212	515	253	3	5	19	13	4	0,8	
Dreifelden	215	247	123	1	3	14	10	2	0,8	
Gehlert	223	605	306	3	3	17	21	-4	-0,7	
Giesenhausen	225	328	157	1	1	5	8	-3	-0,9	
Hachenburg, St.	229	6 184	3 245	24	67	247	239	-39	-0,6	
Hattert	235	1 758	852	5	12	54	41	5	0,3	
Heimborn	236	260	128	1	2	8	11	-4	-1,5	
Heuzert	240	122	59	1	-	4	3	3	2,5	
Höchstenbach	241	723	350	4	6	44	16	26	3,7	
Kroppach	250	705	348	5	1	54	55	5	0,7	
Kundert	252	278	135	2	1	2	1	2	0,7	
Limbach	257	406	198	1	2	6	9	-4	-1,0	
Linden	258	144	71	3	3	5	6	-2	-1,4	
Lochum	259	305	141	1	3	4	16	-14	-4,4	
Luckenbach	260	661	326	1	6	32	25	2	0,3	
Marzhausen	261	264	133	-	2	6	8	-4	-1,5	
Merkelbach	262	428	208	-	1	17	10	5	1,2	
Mörsbach	265	400	208	1	5	8	13	-9	-2,2	
Mudenbach	267	766	388	1	2	52	38	13	1,7	
Mündersbach	268	776	387	4	4	23	24	-1	-0,1	
Müschbach	269	961	473	8	8	19	27	-8	-0,8	
Nister	276	1 068	546	6	5	45	18	30	2,9	
Roßbach	287	847	422	4	3	32	42	-8	-0,9	
Steinebach an der Wied	294	815	415	1	11	27	22	-5	-0,6	
Stein-Wingert	296	221	116	1	7	3	5	-8	-3,5	
Streithausen	299	497	238	-	3	8	6	-1	-0,2	
Wahlrod	301	871	445	3	6	40	35	1	0,1	
Welkenbach	306	149	79	-	1	8	2	5	3,5	
Wied	310	499	269	2	2	34	16	18	3,7	
Winkelbach	313	238	127	-	-	10	16	-6	-2,5	
VG Höhr-Grenzhausen	03	13 744	7 032	59	97	560	523	-5	-0,0	
Hilgert	030	1 550	793	12	5	51	45	12	0,8	
Hillscheid	031	2 453	1 231	10	17	89	72	10	0,4	
Höhr-Grenzhausen, St.	032	9 485	4 879	36	73	408	392	-24	-0,3	
Kammerforst	040	256	129	1	2	12	14	-3	-1,2	
VG Montabaur	04	41 412	20 919	179	223	1 378	1 275	52	0,1	
Boden	005	663	346	3	3	21	16	5	0,8	
Daubach	008	474	236	1	4	13	8	1	0,2	

noch:
T 6

Bevölkerung am 30.6.2023 und Bevölkerungsbewegung vom 1.1. – 30.6.2023 nach Landkreisen, Verbandsgemeinden und Gemeinden

Landkreis (LK) Verbandsgemeinde (VG) Gemeinde	Schlüssel- nummer	Bevölkerung am 30.6.2023		Veränderung im 1. Halbjahr 2023					Bevölkerungszu- bzw. -abnahme (-)	%
		insgesamt	weiblich	Ge- borene	Ge- storbene	Zuge- zogene	Fortge- zogene			
								Anzahl		
noch: LK Westerwaldkreis 143										
Eitelborn	013	2 482	1 269	8	12	69	62	2	0,1	
Gackebach	020	556	276	2	1	10	21	-10	-1,8	
Girod	021	1 206	597	9	5	28	34	-2	-0,2	
Görgeshausen	023	950	453	4	7	46	20	23	2,5	
Großholbach	024	980	494	2	3	39	35	2	0,2	
Heilberscheid	026	653	314	5	2	8	20	-9	-1,4	
Heiligenroth	027	1 437	711	7	6	42	19	24	1,7	
Holler	033	1 026	517	2	7	32	32	-6	-0,6	
Horbach	034	715	363	3	21	48	16	14	2,0	
Hübingen	036	528	258	3	1	5	11	-4	-0,8	
Kadenbach	039	1 345	673	6	6	42	37	5	0,4	
Montabaur, St.	048	14 635	7 542	58	64	572	529	40	0,3	
Nentershausen	051	2 102	1 024	13	8	75	62	17	0,8	
Neuhäusel	052	2 055	1 050	10	9	47	58	-12	-0,6	
Niederelbert	053	1 734	861	9	14	49	45	-2	-0,1	
Niedererbach	054	1 043	525	6	4	42	34	10	1,0	
Nornborn	055	717	369	3	-	19	22	-	-	
Oberelbert	057	1 175	568	3	6	39	37	-1	-0,1	
Ruppach-Goldhausen	065	1 201	601	4	10	37	52	-21	-1,7	
Simmern	071	1 509	758	8	17	50	52	-12	-0,8	
Stahlhofen	072	740	364	3	5	16	28	-15	-2,0	
Untershausen	077	514	256	3	3	11	8	3	0,6	
Welschneudorf	079	972	494	4	5	18	17	-	-	
VG Ransbach-Baumbach	05	15 516	7 880	50	99	575	504	22	0,1	
Alsbach	001	642	319	4	3	25	30	-4	-0,6	
Breitenau	006	703	349	3	6	12	18	-9	-1,3	
Caan	007	698	340	2	4	16	7	7	1,0	
Deesen	009	760	386	2	5	31	23	5	0,7	
Hundsdorf	038	451	220	1	1	25	28	-3	-0,7	
Nauort	050	2 307	1 178	9	15	81	76	-1	-0,0	
Oberhaid	059	373	187	1	3	3	2	-1	-0,3	
Ransbach-Baumbach, St.	062	8 097	4 146	27	57	326	281	15	0,2	
Sessenbach	068	507	261	1	3	13	9	2	0,4	
Wirscheid	082	341	174	-	-	11	9	2	0,6	
Wittgert	084	637	320	-	2	32	21	9	1,4	
VG Rennerod	06	17 044	8 528	69	95	695	712	-43	-0,3	
Bretthausen	214	214	111	2	-	3	3	1	0,5	
Elsöff (Ww.)	218	960	499	8	3	20	31	-6	-0,6	
Hellenhahn-Schellenberg	237	1 209	608	4	10	36	51	-21	-1,7	
Hornberg	244	183	96	2	1	1	4	-3	-1,6	
Hüblingen	245	314	156	-	3	17	8	6	1,9	
Irmtraut	246	803	416	8	14	32	27	-1	-0,1	
Liebenscheid	256	839	409	2	4	24	10	12	1,5	
Neunkirchen	271	559	265	1	3	55	42	11	2,0	
Neustadt/Westerwald	272	578	288	1	9	17	17	-8	-1,4	
Niederroßbach	274	695	358	1	5	36	23	9	1,3	
Nister-Möhrendorf	278	301	152	-	2	14	6	6	2,0	
Oberrod	282	631	318	2	5	34	35	-4	-0,6	
Oberroßbach	283	354	165	1	1	8	10	1	0,3	
Rehe	285	1 003	493	5	2	18	32	-11	-1,1	
Rennerod, St.	286	4 395	2 187	15	16	214	265	-53	-1,2	
Salzburg	291	221	96	-	1	7	3	3	1,4	
Seck	292	1 186	597	4	4	32	45	-13	-1,1	
Stein-Neukirch	295	450	228	2	5	18	12	3	0,7	
Waigandshain	302	222	114	3	-	6	8	1	0,5	
Waldmühlen	303	322	159	2	1	12	14	-1	-0,3	
Westernohe	309	931	480	4	4	62	39	23	2,5	
Willingen	311	276	136	1	1	7	12	-5	-1,8	
Zehnhausen bei Rennerod	315	398	197	1	1	22	15	7	1,8	

noch: T 6 Bevölkerung am 30.6.2023 und Bevölkerungsbewegung vom 1.1. – 30.6.2023 nach Landkreisen, Verbandsgemeinden und Gemeinden

Landkreis (LK) Verbandsgemeinde (VG) Gemeinde	Schlüsselnummer	Bevölkerung am 30.6.2023		Veränderung im 1. Halbjahr 2023					Bevölkerungszu- bzw. -abnahme (-)	%
		insgesamt	weiblich	Ge- borene	Ge- storbene	Zuge- zogene	Fortge- zogene			
								Anzahl		
noch: LK Westerwaldkreis 143										
VG Selters (Ww.)	07	16 706	8 322	78	105	676	571	81	0,5	
Ellenhausen	015	310	149	3	3	13	5	8	2,6	
Ewighausen	221	241	127	-	1	7	5	1	0,4	
Freilingen	018	724	347	5	5	35	41	-6	-0,8	
Freirachdorf	019	723	351	3	-	50	35	18	2,6	
Goddert	022	449	231	-	4	24	20	-	-	
Hartenfels	025	762	367	4	4	9	13	-4	-0,5	
Herschbach	029	3 045	1 521	14	18	151	101	46	1,5	
Krümmel	041	308	145	-	1	6	9	-4	-1,3	
Marienrachdorf	044	1 027	530	9	6	50	47	6	0,6	
Maroth	045	244	116	1	3	17	6	9	3,8	
Maxsain	046	1 080	521	4	9	39	33	1	0,1	
Nordhofen	056	533	265	2	2	14	18	-4	-0,7	
Quirnbach	061	490	262	2	3	11	16	-6	-1,2	
Rückeroth	064	479	235	3	2	10	12	-1	-0,2	
Schenkelberg	066	660	322	2	6	29	11	15	2,3	
Selters (Ww.), St.	067	2 963	1 522	14	23	129	96	26	0,9	
Sessenhausen	069	862	416	4	5	18	28	-11	-1,3	
Steinen	075	235	114	-	1	2	7	-6	-2,5	
Vielbach	078	522	262	2	2	28	30	-1	-0,2	
Weidenhahn	305	574	283	2	3	14	16	-4	-0,7	
Wölferlingen	085	475	236	4	4	20	22	-2	-0,4	
VG Wallmerod	08	14 801	7 451	46	85	511	488	-20	-0,1	
Arnshöfen	203	177	88	2	-	8	6	4	2,3	
Berod bei Wallmerod	208	554	284	1	3	23	15	6	1,1	
Bilkheim	210	465	229	1	4	20	16	-	-	
Dreikirchen	011	1 039	529	4	4	27	21	6	0,6	
Elbingen	501	348	153	-	4	11	12	-5	-1,4	
Ettinghausen	220	331	179	1	2	6	8	-3	-0,9	
Hahn am See	232	393	201	-	-	13	20	-7	-1,8	
Herschbach (Oww.)	239	963	475	2	5	43	28	12	1,3	
Hundsangen	037	1 994	1 002	5	16	72	82	-21	-1,0	
Kuhnshöfen	251	152	73	-	1	4	7	-4	-2,6	
Mähren	502	209	102	2	2	4	5	-1	-0,5	
Meudt	263	1 921	950	7	9	89	80	7	0,4	
Molsberg	266	451	235	1	3	9	16	-9	-2,0	
Niederahr	273	823	416	3	6	32	22	7	0,9	
Oberahr	281	566	279	2	4	26	22	2	0,4	
Obererbach	058	503	250	3	3	15	10	6	1,2	
Salz	290	877	439	2	2	20	24	-4	-0,5	
Steinefrenz	074	780	382	3	4	14	31	-21	-2,6	
Wallmerod	304	1 504	806	6	11	57	50	1	0,1	
Weroth	080	561	287	-	2	11	12	-3	-0,5	
Zehnhausen bei Wallmerod	316	190	92	1	-	7	1	7	3,8	
VG Westerburg	09	23 111	11 669	99	143	848	775	30	0,1	
Ailertchen	200	632	297	3	1	16	10	8	1,3	
Bellingen	207	629	303	5	4	15	19	-3	-0,5	
Berzhahn	209	502	250	4	4	7	6	1	0,2	
Brandscheid	213	481	237	2	1	14	15	1	0,2	
Enspel	219	301	145	1	3	6	7	-3	-1,0	
Gemünden	224	1 033	534	5	6	38	28	9	0,9	
Girkenroth	226	601	303	3	1	24	14	12	2,0	
Guckheim	228	963	486	4	7	19	14	2	0,2	
Halbs	233	357	175	1	-	18	16	4	1,1	
Härtlingen	230	374	183	1	2	6	4	1	0,3	
Hergenroth	238	437	218	1	3	20	28	-10	-2,2	
Höhn	242	3 081	1 581	10	20	117	95	11	0,4	
Kaden	247	566	288	3	3	32	21	11	2,0	
Kölbingen	249	1 000	510	2	6	42	27	11	1,1	

noch: T 6 Bevölkerung am 30.6.2023 und Bevölkerungsbewegung vom 1.1. – 30.6.2023 nach Landkreisen, Verbandsgemeinden und Gemeinden

Landkreis (LK) Verbandsgemeinde (VG) Gemeinde	Schlüssel- nummer	Bevölkerung am 30.6.2023		Veränderung im 1. Halbjahr 2023					Bevölkerungszu- bzw. -abnahme (-)	%
		insgesamt	weiblich	Ge- borene	Ge- storbene	Zuge- zogene	Fortge- zogene			
								Anzahl		
noch: LK Westerwaldkreis		143								
Langenhahn	254	1 348	669	6	10	43	64	-27	-2,0	
Pottum	284	1 015	499	5	10	49	47	-2	-0,2	
Rotenhain	288	484	252	1	3	15	13	1	0,2	
Rothenbach	289	919	451	3	2	30	21	10	1,1	
Stahlhofen am Wiesensee	293	370	180	-	1	21	19	1	0,3	
Stockum-Püschchen	298	645	333	1	5	25	15	6	0,9	
Weltersburg	307	316	163	4	4	14	23	-9	-2,8	
Westerburg, St.	308	5 885	3 029	32	44	232	218	2	0,0	
Willmenrod	312	655	319	2	1	34	38	-3	-0,5	
Winnen	314	517	264	-	2	11	13	-4	-0,8	
VG Wirges	10	20 074	10 181	82	123	820	684	91	0,5	
Bannerscheid	003	683	339	2	1	14	12	3	0,4	
Dernbach (Ww.)	010	2 538	1 358	9	22	113	79	20	0,8	
Ebernhahn	012	1 238	598	8	8	63	43	20	1,6	
Helferskirchen	028	1 213	612	3	2	40	45	-4	-0,3	
Leuterod	042	858	432	3	6	28	31	-6	-0,7	
Mogendorf	047	1 353	675	8	6	61	60	3	0,2	
Moschheim	049	744	374	2	7	38	34	-3	-0,4	
Niedersayn	275	173	88	-	-	1	8	-7	-3,9	
Ötzingen	060	1 346	661	3	5	42	45	-5	-0,4	
Siershahn	070	2 960	1 511	10	17	99	76	17	0,6	
Staudt	073	1 269	648	4	8	30	31	-5	-0,4	
Wirges, St.	081	5 699	2 885	30	41	291	220	58	1,0	
Rheinland-Pfalz		4 166 196	2 106 211	16 863	25 732	158 611	142 362	7 046	0,2	

Impressum

Herausgeber:
Statistisches Landesamt Rheinland-Pfalz
Mainzer Straße 14-16
56130 Bad Ems

Telefon: 02603 71-0
Telefax: 02603 71-3150

E-Mail: poststelle@statistik.rlp.de
Internet: www.statistik.rlp.de

Kostenfreier Download im Internet: <https://www.statistik.rlp.de/publikationen/berichte>

© Statistisches Landesamt Rheinland-Pfalz · Bad Ems · 2024

Vervielfältigung und Verbreitung, auch auszugsweise, mit Quellenangabe gestattet.